

**ЗАКОНОДАТЕЛЬНОЕ СОБРАНИЕ
ИРКУТСКОЙ ОБЛАСТИ**

ПОСТАНОВЛЕНИЕ

**О Законе Иркутской области
«О внесении изменений в За-
кон Иркутской области «Об
особо охраняемых природных
территориях и иных особо
охраняемых территориях в Ир-
кутской области»**

**В соответствии со статьей 72 Регламента Законодательного Собра-
ния Иркутской области Законодательное Собрание Иркутской области**

ПОСТАНОВЛЯЕТ:

- 1. Принять Закон Иркутской области «О внесении изменений в Закон Иркутской области «Об особо охраняемых природных территориях и иных особо охраняемых территориях в Иркутской области».**
- 2. Направить данный Закон Иркутской области Губернатору Иркутской области Левченко С.Г. для обнародования.**

**Председатель
Законодательного Собрания
Иркутской области**

С.Ф. Брилка

ЗАКОНОДАТЕЛЬНОЕ СОБРАНИЕ ИРКУТСКОЙ ОБЛАСТИ

Комитет по законодательству о природопользовании, экологии и сельском хозяйстве

РЕШЕНИЕ № 44/1

16.11.2016

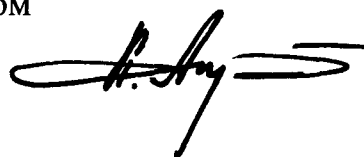
О проекте закона Иркутской области «О внесении изменений в Закон Иркутской области «Об особо охраняемых природных территориях и иных особо охраняемых территориях в Иркутской области»

Рассмотрев поправки, поступившие к проекту закона Иркутской области «О внесении изменений в Закон Иркутской области «Об особо охраняемых природных территориях и иных особо охраняемых территориях в Иркутской области», руководствуясь статьей 60, 69 Регламента Законодательного Собрания Иркутской области, комитет

РЕШИЛ:

1. Рассмотреть поправки депутатов Законодательного Собрания Иркутской области Алдарова К.Р., Габова Р.Ф. и Буханова В.В., поступившие к проекту закона Иркутской области «О внесении изменений в Закон Иркутской области «Об особо охраняемых природных территориях и иных особо охраняемых территориях в Иркутской области» с нарушением срока предоставления.
2. Сформировать таблицу одобренных поправок к указанному проекту закона области.
3. Внести на рассмотрение Законодательного Собрания Иркутской области таблицу одобренных поправок, проект закона Иркутской области «О внесении изменений в Закон Иркутской области «Об особо охраняемых природных территориях и иных особо охраняемых территориях в Иркутской области» с учетом одобренных поправок.
4. Рекомендовать Законодательному Собранию Иркутской области принять данный проект закона во 2-м (окончательном) чтении.

Заместитель председателя Законодательного
Собрания Иркутской области, председатель
комитета по законодательству о
природопользовании, экологии и сельском
хозяйстве Законодательного Собрания
Иркутской области



К.Р. Алдаров

ТАБЛИЦА ОДОБРЕННЫХ ПОПРАВOK

к проекту Закона Иркутской области «О внесении изменений в Закон Иркутской области «Об особо охраняемых природных территориях и иных особо охраняемых территориях в Иркутской области» (второе чтение)

№	Автор поправки	Структурная единица проекта закона	Содержание поправки	Обоснование	Решение комитета
	<p>Депутаты Законодательного Собрания Иркутской области К.Р.Алдаров, Р.Ф. Габов, В.В.Буханов</p>	<p>Статья 1</p>	<p>В статье 1: а) пункт 1 изложить в следующей редакции: «1) статью 3 дополнить: а) пунктом 1¹) следующего содержания: «1¹) «особо охраняемая природная территория местного значения - участки земли, водной поверхности и воздушного пространства над ними, где располагаются природные комплексы и объекты, которые имеют особое природоохранное, научное, культурное, эстетическое, рекреационное и оздоровительное значение, которые изъяты полностью или частично из хозяйственного использования и для которых установлен режим особой охраны;»; б) пунктом 4 следующего содержания: «4) природный ландшафт – участок земли, водной поверхности и воздушного пространства над ними, имеющий особое экологическое, природоохранное и культурное значение, не подвергшийся хозяйственной и иной деятельности и характеризующийся сочетанием определенных типов рельефа местности, почв, растительности, сформированных в единых климатических условиях, создаваемый для сохранения природной среды в естественном</p>	<p>Закрепление понятий особо охраняемых природных территорий местного значения</p>	<p>Одобрить в редакции комитета</p>

		<p>состоянии;»;</p> <p>в) пунктом 5 следующего содержания: «5) природно-антропогенный ландшафт – участок земли, водной поверхности и воздушного пространства над ними, имеющий особое экологическое, природоохранное и культурное значение, фрагментарно подвергшийся хозяйственной и иной деятельности и характеризующийся сочетанием определенных типов рельефа местности, почв, растительности, сформированных в единых климатических условиях, создаваемый для сохранения природной среды в естественном состоянии;»;</p> <p>г) пунктом 6 следующего содержания: «6) природный микрозаказник – участок земли водной поверхности и воздушного пространства над ними, имеющий особое природоохранное, историко-культурное и иное значение, создаваемый для сохранения и восстановления численности ценных и исчезающих видов животных и растений с фрагментарным ареалом распространения, а также сохранения природных комплексов или их компонентов для поддержания экологического баланса;»;</p> <p>д) пунктом 7 следующего содержания: «7) природный микрорезерват - участок земли, водной поверхности и воздушного пространства над ними, имеющий особое природоохранное, культурное и иное значение, создаваемый для сохранения ценных природных комплексов и природных объектов;»;</p> <p>е) пунктом 8 следующего содержания: «8) особо охраняемая территория природно-исторического назначения - участок земли водной поверхности и воздушного пространства над ними, имеющий природоохранное, культурное, эстетическое, рекреационное и</p>		
--	--	---	--	--

		<p>иное значение, создаваемый для сохранения природных и культовых объектов, надлежащего содержания, расположенных на них инженерных, строительно-архитектурных, археологических объектов;»;</p> <p>ж) пунктом 9 следующего содержания: «9) особо охраняемая территория водных объектов – участок земли, водной поверхности и воздушного пространства над ними, имеющий природоохранное, научное, эстетическое, культурное и иное значение, создаваемый для сохранения водной акватории объекта;»;</p> <p>з) пунктом 10 следующего содержания: «10) особо охраняемая территория геологических объектов и комплексов – участок земли, водной поверхности и воздушного пространства над ними, имеющий научное, культурное, эстетическое и иное значение, создаваемый для сохранения, расположенных на нем геологических объектов и комплексов.</p> <p>б) в пункте 2: а) дополнить абзацем двенадцатым в следующей редакции: б) природно-антропогенные ландшафты; б) подпункты б – е считать подпунктами в – ж.».</p>		
--	--	--	--	--

Заместитель председателя Законодательного
Собрания Иркутской области, председатель
комитета по законодательству о
природопользовании, экологии и сельском
хозяйстве Законодательного Собрания
Иркутской области



К.Р. Алдаров

ЗАКОН ИРКУТСКОЙ ОБЛАСТИ

О ВНЕСЕНИИ ИЗМЕНЕНИЙ В ЗАКОН ИРКУТСКОЙ ОБЛАСТИ «ОБ ОСОБО ОХРАНЯЕМЫХ ПРИРОДНЫХ ТЕРРИТОРИЯХ И ИНЫХ ОСОБО ОХРАНЯЕМЫХ ТЕРРИТОРИЯХ В ИРКУТСКОЙ ОБЛАСТИ»

Статья 1

Внести в Закон Иркутской области от 19 июня 2008 года № 27-оз «Об особо охраняемых природных территориях и иных особо охраняемых территориях в Иркутской области» (Ведомости Законодательного собрания Иркутской области, 2008, № 43, т. 1; Ведомости Законодательного Собрания Иркутской области, 2009, № 13, т. 2; 2011, № 37; 2013, № 52, т. 2; 2014, № 10; 2015, № 31) следующие изменения:

1) статью 3 дополнить:

а) пунктом 1¹ следующего содержания:

«1¹) особо охраняемая природная территория местного значения – участки земли, водной поверхности и воздушного пространства над ними, где располагаются природные комплексы и объекты, которые имеют особое природоохранное, научное, культурное, эстетическое, рекреационное и оздоровительное значение, которые изъяты полностью или частично из хозяйственного использования и для которых установлен режим особой охраны;»;

б) пунктом 4 следующего содержания:

«4) природный ландшафт – участок земли, водной поверхности и воздушного пространства над ними, имеющий особое экологическое, природоохранное и культурное значение, не подвергшийся хозяйственной и иной деятельности и характеризующийся сочетанием определенных типов рельефа местности, почв, растительности, сформированных в единых климатических условиях, создаваемый для сохранения природной среды в естественном состоянии;»;

в) пунктом 5 следующего содержания:

«5) природно-антропогенный ландшафт – участок земли, водной поверхности и воздушного пространства над ними, имеющий особое экологическое, природоохранное и культурное значение, фрагментарно подвергшийся хозяйственной и иной деятельности и характеризующийся сочетанием определенных типов рельефа местности, почв, растительности, сформированных в единых климатических условиях, создаваемый для сохранения природной среды в естественном состоянии;»;

г) пунктом 6 следующего содержания:

«б) природный микрозаказник – участок земли, водной поверхности и воздушного пространства над ними, имеющий особое природоохранное, историко-культурное и иное значение, создаваемый для сохранения и восстановления численности ценных и исчезающих видов животных и растений с фрагментарным ареалом распространения, а также сохранения природных комплексов или их компонентов для поддержания экологического баланса;»;

д) пунктом 7 следующего содержания:

«7) природный микрорезерват – участок земли, водной поверхности и воздушного пространства над ними, имеющий особое природоохранное, культурное и иное значение, создаваемый для сохранения ценных природных комплексов и природных объектов;»;

е) пунктом 8 следующего содержания:

«8) особо охраняемая территория природно-исторического назначения – участок земли, водной поверхности и воздушного пространства над ними, имеющий природоохранное, культурное, эстетическое, рекреационное и иное значение, создаваемый для сохранения природных и культовых объектов, надлежащего содержания расположенных на них инженерных, строительно-архитектурных, археологических объектов;»;

ж) пунктом 9 следующего содержания:

«9) особо охраняемая территория водных объектов – участок земли, водной поверхности и воздушного пространства над ними, имеющий природоохранное, научное, эстетическое, культурное и иное значение, создаваемый для сохранения водной акватории объекта;»;

з) пунктом 10 следующего содержания:

«10) особо охраняемая территория геологических объектов и комплексов – участок земли, водной поверхности и воздушного пространства над ними, имеющий научное, культурное, эстетическое и иное значение, создаваемый для сохранения расположенных на нем геологических объектов и комплексов.»;

2) дополнить статью 3¹ следующего содержания:

«Статья 3¹. Категории особо охраняемых природных территорий регионального и местного значения

С учетом особенностей режима особо охраняемых природных территорий на территории области устанавливаются следующие категории особо охраняемых природных территорий регионального и местного значения:

1) особо охраняемые природные территории регионального значения:

а) природные парки;

б) государственные природные заказники;

- в) памятники природы;
- г) дендрологические парки и ботанические сады;
- д) иные, установленные в соответствии с настоящим Законом;
- 2) особо охраняемые природные территории местного значения:
 - а) природные ландшафты;
 - б) природно-антропогенные ландшафты;**
 - в) природные микрозаказники;
 - г) природные микрорезерваты;
 - д) особо охраняемые территории природно-исторического назначения;
 - е) особо охраняемые территории водных объектов;
 - ж) особо охраняемые территории геологических объектов и комплексов.».

Статья 2

Настоящий Закон вступает в силу после дня его официального опубликования.

Губернатор
Иркутской области

С.Г. Левченко

г. Иркутск

« »

2016 года



**ЗАКОНОДАТЕЛЬНОЕ СОБРАНИЕ
ИРКУТСКОЙ ОБЛАСТИ**

**Депутат
второго созыва (2013 – 2018 гг.)**

14.11.2016 № 514

Председателю Законодательного
Собрания Иркутской области
С.Ф. Брилке

На № _____ от _____

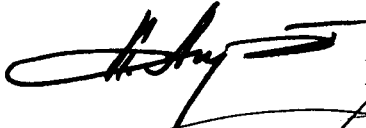


О законодательной инициативе

Уважаемый Сергей Фатеевич!

В соответствии с пунктом 1 части 1 статьи 53 Устава Иркутской области вносим поправки к проекту закона Иркутской области «О внесении изменений в Закон Иркутской области «Об особо охраняемых природных территориях и иных особо охраняемых территориях в Иркутской области».

Приложение на 3 л. в 1 экз.

Депутаты Законодательного
Собрания Иркутской области

 К.Р. Алдаров
 Р.Ф. Габов
 В.В. Буханов

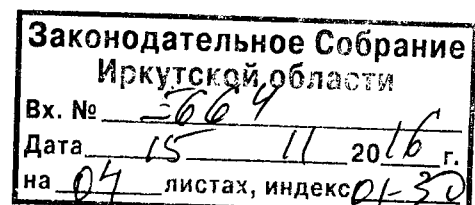


ТАБЛИЦА ПОПРАВOK

к проекту Закона Иркутской области «О внесении изменений в Закон Иркутской области «Об особо охраняемых природных территориях и иных особо охраняемых территориях в Иркутской области» (второе чтение)

№	Автор поправки	Структурная единица проекта закона	Содержание поправки	Обоснование
	<p>Депутаты Законодательного Собрания Иркутской области К.Р.Алдаров, Р.Ф. Габов, В.В.Буханов,</p>	<p>Пункт 1 статьи 1</p>	<p>пункт 1 статьи 1 изложить в следующей редакции: «статью 3 дополнить: а) пунктом 1¹) следующего содержания: «1¹) особо охраняемая природная территория местного значения - участки земли, водной поверхности и воздушного пространства над ними, где располагаются природные комплексы и объекты, которые имеют особое природоохранное, научное, культурное, эстетическое, рекреационное и оздоровительное значение, которые изъяты полностью или частично из хозяйственного использования и для которых установлен режим особой охраны;»; б) пунктом 4 следующего содержания: «4) природный ландшафт – участок земли, водной поверхности и воздушного пространства над ними, имеющий особое экологическое, природоохранное и культурное значение, не подвергшийся хозяйственной и иной деятельности и характеризующийся сочетанием определенных типов рельефа местности, почв, растительности, сформированных в единых климатических условиях, создаваемый для сохранения природной среды в естественном состоянии;»; в) пунктом 5 следующего содержания:</p>	<p>Содержательная поправка: закрепление понятий особо охраняемых природных территорий местного значения</p>

			<p>«5) природно-антропогенный ландшафт – участок земли, водной поверхности и воздушного пространства над ними, имеющий особое экологическое, природоохранное и культурное значение, фрагментарно подвергшийся хозяйственной и иной деятельности и характеризующийся сочетанием определенных типов рельефа местности, почв, растительности, сформированных в единых климатических условиях, создаваемый для сохранения природной среды в естественном состоянии;»;</p> <p>г) пунктом 6 следующего содержания:</p> <p>«6) природный микрозаказник – участок земли, водной поверхности и воздушного пространства над ними, имеющий особое природоохранное, историко-культурное и иное значение, создаваемый для сохранения и восстановления численности ценных и исчезающих видов животных и растений с фрагментарным ареалом распространения, а также сохранения природных комплексов или их компонентов для поддержания экологического баланса;»;</p> <p>д) пунктом 7 следующего содержания:</p> <p>«7) природный микрорезерват - участок земли, водной поверхности и воздушного пространства над ними, имеющий особое природоохранное, культурное и иное значение, создаваемый для сохранения ценных природных комплексов и природных объектов;»;</p> <p>е) пунктом 8 следующего содержания:</p> <p>«8) особо охраняемая территория природно-исторического назначения - участок земли, водной поверхности и воздушного пространства над ними, имеющий природоохранное, культурное, эстетическое, рекреационное и иное значение, создаваемый для сохранения природных и культовых объектов, надлежащего содержания,</p>	
--	--	--	--	--

			<p>расположенных на них инженерных, строительно-архитектурных, археологических объектов;»;</p> <p>ж) пунктом 9 следующего содержания: «9) особо охраняемая территория водных объектов – участок земли, водной поверхности и воздушного пространства над ними, имеющий природоохранное, научное, эстетическое, культурное и иное значение, создаваемый для сохранения водной акватории объекта;»;</p> <p>з) пунктом 10 следующего содержания: «10) особо охраняемая территория геологических объектов и комплексов – участок земли, водной поверхности и воздушного пространства над ними, имеющий научное, культурное, эстетическое и иное значение, создаваемый для сохранения, расположенных на нем геологических объектов и комплексов.»».</p>	
--	--	--	---	--

Депутаты Законодательного Собрания
Иркутской области



К.Р. Алдаров

Р.Ф. Габов

В.В. Буханов