

ЗАКОНОДАТЕЛЬНОЕ СОБРАНИЕ
ИРКУТСКОЙ ОБЛАСТИ

ПОСТАНОВЛЕНИЕ

О проекте закона Иркутской области № ПЗ-167 «О внесении изменений в приложения 3 и 4 к Закону Иркутской области «О статусе и границах муниципальных образований Усть-Удинского района Иркутской области»

В соответствии со статьей 66 Регламента Законодательного Собрания Иркутской области Законодательное Собрание Иркутской области

ПОСТАНОВЛЯЕТ:

1. Принять проект закона Иркутской области № ПЗ-167 «О внесении изменений в приложения 3 и 4 к Закону Иркутской области «О статусе и границах муниципальных образований Усть-Удинского района Иркутской области» в 1-м чтении.

2. Комитету по законодательству о государственном строительстве области и местном самоуправлении Законодательного Собрания Иркутской области продолжить работу над указанным проектом закона Иркутской области с учетом предложений и замечаний в виде поправок для рассмотрения во 2-м чтении на данной сессии Законодательного Собрания Иркутской области.

Председатель
Законодательного Собрания
Иркутской области

С.Ф. Брилка

ЗАКОНОДАТЕЛЬНОЕ СОБРАНИЕ ИРКУТСКОЙ ОБЛАСТИ

Комитет по законодательству о государственном строительстве области и местном самоуправлении

РЕШЕНИЕ

15.05.2017

№ 02/ 178 -р

г. Иркутск

«О проекте закона Иркутской области № ПЗ-167 «О внесении изменений в приложения 3 и 4 к Закону Иркутской области «О статусе и границах муниципальных образований Усть-Удинского района Иркутской области»»

Рассмотрев и обсудив проект закона Иркутской области № ПЗ-167 «О внесении изменений в приложения 3 и 4 к Закону Иркутской области «О статусе и границах муниципальных образований Усть-Удинского района Иркутской области», руководствуясь статьей 60 Регламента Законодательного Собрания Иркутской области, комитет

РЕШИЛ:

1. Внести на рассмотрение Законодательного Собрания Иркутской области проект закона Иркутской области № ПЗ-167 «О внесении изменений в приложения 3 и 4 к Закону Иркутской области «О статусе и границах муниципальных образований Усть-Удинского района Иркутской области».

2. Рекомендовать Законодательному Собранию Иркутской области принять указанный проект закона Иркутской области в 1-м чтении.

3. Продолжить работу над указанным проектом закона Иркутской области с учетом предложений и замечаний в виде поправок для рассмотрения во 2-м (окончательном) чтении на данной сессии Законодательного Собрания Иркутской области.

Председатель комитета



Б.Г. Алексеев



Законодательное Собрание
Иркутской области
№ ПЗ 167
Дата: 10.02.2017

УКАЗ

ГУБЕРНАТОРА ИРКУТСКОЙ ОБЛАСТИ

10 февраля 2017 года

№ 26-уг

Иркутск

О внесении в Законодательное Собрание Иркутской области проекта закона Иркутской области «О внесении изменений в приложения 3 и 4 к Закону Иркутской области «О статусе и границах муниципальных образований Усть-Удинского района Иркутской области»

В соответствии со статьей 44 Закона Иркутской области от 12 января 2010 года № 1-оз «О правовых актах Иркутской области и правотворческой деятельности в Иркутской области», руководствуясь статьей 59 Устава Иркутской области,

ПО С Т А Н О В Л Я Ю:

1. Одобрить прилагаемый проект закона Иркутской области «О внесении изменений в приложения 3 и 4 к Закону Иркутской области «О статусе и границах муниципальных образований Усть-Удинского района Иркутской области» и внести его на рассмотрение Законодательного Собрания Иркутской области.

2. Докладчиком определить начальника управления Губернатора Иркутской области и Правительства Иркутской области по региональной политике Наумова В.Н.



С.Г. Левченко

Законодательное Собрание
Иркутской области
Вх. № 798
Дата: 10.02.2017 г.
на 14 листах, индекс 01-11

ПРОЕКТ
вносится Губернатором
Иркутской области

ЗАКОН ИРКУТСКОЙ ОБЛАСТИ

О ВНЕСЕНИИ ИЗМЕНЕНИЙ В ПРИЛОЖЕНИЯ 3 И 4 К ЗАКОНУ ИРКУТСКОЙ ОБЛАСТИ «О СТАТУСЕ И ГРАНИЦАХ МУНИЦИПАЛЬНЫХ ОБРАЗОВАНИЙ УСТЬ-УДИНСКОГО РАЙОНА ИРКУТСКОЙ ОБЛАСТИ»

Статья 1

Внести в Закон Иркутской области от 2 декабря 2004 года № 73-оз «О статусе и границах муниципальных образований Усть-Удинского района Иркутской области» (Ведомости Законодательного собрания Иркутской области, 2004, № 2, т. 1; Ведомости Законодательного Собрания Иркутской области, 2012, № 48) (далее – Закон) следующие изменения:

1) абзац второй приложения 3 к Закону изложить в следующей редакции:

«Граница Балаганкинского муниципального образования начинается в 6 км юго-западнее деревни Кижя, идет в восточном направлении, пересекает реку Балаганка, идет по горе Балаганская Сопка, пересекает автодорогу Усть-Уда-Жигалово в южном направлении, далее поворачивает на юго-восток, пересекая ручей Бирка, идет по пади Чересуй, поворачивает на запад, проходит в северо-западном направлении вдоль пади Петуховская, пересекает автодорогу Усть-Уда-Оса и идет вдоль автодороги до пади Дабан, а не до отворота на село Балаганка, огибает падь Дабан, поворачивает на север, пересекает автодорогу Усть-Уда-Жигалово, проходит по лесному массиву на протяжении 10 км до границы с землями бывшего сельскохозяйственного производственного кооператива «Игжейский», проходит в восточном направлении 900 м, поворачивает на северо-восток и проходит до исходной точки.»;

2) абзац второй приложения 4 к Закону изложить в следующей редакции:

«Граница Игжейского муниципального образования начинается в 2,5 км от паромной переправы Усть-Уда-Игжей, проходит в северо-восточном направлении по урочищу Шеверские Поля, пересекает автодорогу Усть-Уда-Жигалово, поворачивает на северо-запад, проходит по лесному массиву на протяжении 10,4 км до границы с землями бывшего сельскохозяйственного производственного кооператива «Игжейский», пересекает автодорогу Усть-Уда-Жигалово, поворачивает на юг, огибает падь Дабан, идет вдоль автодороги, поворачивает на юг, далее проходит по урочищу Санкирово, выходит к Братскому водохранилищу, идет в северном направлении по Братскому водохранилищу до исходной точки.».

Статья 2

Настоящий Закон вступает в силу через десять календарных дней после дня его официального опубликования.

Губернатор
Иркутской области

С.Г. Левченко

г. Иркутск

« » 2017 года

№

ПОЯСНИТЕЛЬНАЯ ЗАПИСКА
к проекту закона Иркутской области
«О внесении изменений в приложения 3 и 4 к Закону Иркутской области
«О статусе и границах муниципальных образований
Усть-Удинского района Иркутской области»

1. Субъект правотворческой инициативы

Субъектом законодательной инициативы является Губернатор Иркутской области в соответствии со статьей 44 Закона Иркутской области от 12 января 2010 года № 1-оз «О правовых актах Иркутской области и правотворческой деятельности в Иркутской области».

Проект закона Иркутской области «О внесении изменений в приложения 3 и 4 к Закону Иркутской области «О статусе и границах муниципальных образований Усть-Удинского района Иркутской области» (далее – проект закона) подготовлен управлением Губернатора Иркутской области и Правительства Иркутской области по региональной политике.

2. Правовое основание принятия проекта закона, состояние правового регулирования

Правовой основой разработки проекта закона является Конституция Российской Федерации, Федеральный закон от 6 октября 2003 года № 131-ФЗ «Об общих принципах организации местного самоуправления в Российской Федерации», Устав Иркутской области.

3. Состояние правового регулирования в данной сфере; обоснование целесообразности принятия правового акта Иркутской области

Проект закона разработан в целях уточнения картографического описания границы между Игжейским и Балаганкинским муниципальными образованиями Усть-Удинского района Иркутской области, в связи с отнесением части территории Игжейского муниципального образования к Балаганкинскому муниципальному образованию.

Решениями представительных органов Балаганкинского муниципального образования, Игжейского муниципального образования, районного муниципального образования «Усть-Удинский район» указанное изменение границ поддержано.

4. Предмет правового регулирования проекта закона и основные правовые предписания:

Проект закона состоит из двух статей.

Статья 1 вносит изменения в абзац второй приложения 3 к Закону Иркутской области от 2 декабря 2004 года № 73-оз «О статусе и границах муниципальных образований Усть-Удинского района Иркутской области» и в абзац второй приложения 4 к данному Закону Иркутской области.

Статья 2 определяет порядок вступления Закона в силу.

5. Перечень правовых актов Иркутской области, принятия, отмены, изменения либо признания утратившими силу которых потребует принятие данного правового акта Иркутской области

Принятие проекта закона не потребует принятия, отмены, изменения либо признания утратившими силу правовых актов Иркутской области.

6. Финансирование действия закона Иркутской области

Принятие проекта закона не потребует дополнительного финансирования за счет средств областного бюджета.

7. Перечень органов и организаций, с которыми проект правового акта области согласован

Проект закона прошел все необходимые согласования, замечаний не имеется.

Начальник управления Губернатора
Иркутской области и Правительства
Иркутской области по региональной
политике



В.Н. Наумов

«19» декабря 2016г.
р.п. Усть-Уда

№ 25/3-РД

РЕШЕНИЕ

О согласии на изменение границ Балаганкинского муниципального образования в части отнесения части территории Игжейского муниципального образования к территории Балаганкинского муниципального образования.

Принято на 25 заседании
районной Думы 6-го созыва
«19» декабря 2016 г.


В соответствии с пунктами 1,4 статьи 12 Федерального закона от 06.10.2003г. № 131-ФЗ «Об общих принципах организации местного самоуправления в Российской Федерации», принимая во внимание решения Думы Балаганкинского муниципального образования № 24/2-ДП от 29.12.2015г. «О согласии на изменение границ Балаганкинского муниципального образования» и решение Думы Игжейского муниципального образования № 34/1-ДП от 25.01.2016г. «О согласии на изменение границ Игжейского муниципального образования», руководствуясь статьями 30, 46 Устава районного муниципального образования «Усть-Удинский район»,

районная Дума РЕШИЛА:

1. Согласиться с изменениями границ Балаганкинского муниципального образования и Игжейского муниципального образования в части отнесения части территории Игжейского муниципального образования, к территории Балаганкинского муниципального образования согласно приложениям № 1,2 к настоящему решению районной Думы
2. Направить настоящее решение районной Думы в Законодательное Собрание Иркутской области для учета мнения населения, выраженного районной Думой, при рассмотрении вопроса об изменении границ муниципальных образований Иркутской области.
3. Решения районной Думы от 18.08.2014г. № 57/2-РД « О согласии на изменение границ Балаганкинского муниципального образования в части отнесения части территории Игжейского муниципального образования к территории Балаганкинского муниципального образования», от 03.03.2016г. № 16/1-РД «О согласии на изменение границ Балаганкинского муниципального образования в части отнесения части территории Игжейского муниципального образования к территории Балаганкинского муниципального образования» отменить.
4. Настоящее решение опубликовать в установленном законом порядке.

Председатель районной Думы

Мэр района



Соколова Л.И.

Чемезов С.Н.

Приложение № 1
к решению районной Думы
РМО «Усть-Удинский район»
от «19» декабря 2016 г. № 25/3-РД
«О согласии на изменение границ
Балаганкинского муниципального
образования в части отнесения части
территории Игжейского муниципального
образования к территории
Балаганкинского муниципального
образования»

Описание изменения границ Балаганкинского муниципального образования в части отнесения части территории Игжейского муниципального образования к территории Балаганкинского муниципального образования.

Граница начинается в 6 км юго-западнее д. Кижя, идет в восточном направлении, пересекает реку Балаганка, идет по горе Балаганская Сопка, пересекает автодорогу Усть-Уда-Жигалово в южном направлении, далее поворачивает на юго-восток, пересекая ручей Бирка, идет по пади Чересуй, поворачивает на запад, проходит в северо-западном направлении вдоль пади Петуховская, пересекает автодорогу Усть-Уда-Оса и идет вдоль автодороги до пади Дабан, а не до отворота на село Балаганка, огибает падь Дабан, поворачивает на север, пересекает автодорогу Усть-Уда-Жигалово, проходит по лесному массиву на протяжении 10 км до границы с землями бывшего СМПК «Игжейский», проходит в восточном направлении 900м, поворачивает на северо-восток и проходит до исходной точки.


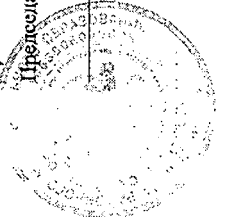
Приложение № 2
к решению районной Думы
РМО «Усть-Удинский район»
от «19» декабря 2016 г. № 25/3-РД
«О согласии на изменение границ
Балаганкинского муниципального
образования в части отнесения части
территории Игжейского муниципального
образования к территории
Балаганкинского муниципального
образования»

Описание изменения границ Игжейского муниципального
образования в части отнесения части территории Игжейского
муниципального образования к территории Балаганкинского
муниципального образования

В состав территории Игжейского муниципального образования включено
населенного пункта село Игжей

Граница Игжейского муниципального образования начинается в 1,5 км от перемычки
переправы Усть-Уда-Игжей, проходит в север-восточном направлении до перемычки
Шеверские Поля, пересекает автодорогу Усть-Уда-Игжей, поворачивает на север-
запад, проходит по лесному массиву на протяжении 1,5 км до перемычки
бывшего СПХК «Игжейский» пересекает автодорогу Усть-Уда-Игжей, поворачивает на
юг., огибает падь Дабан, идет вдоль автодороги, поворачивает на север, идет до
урочищу Санкирово, выходит к Братскому водохранилищу, идет в северном направлении
по Братскому водохранилищу до исходной точки.

Прочито и пронумеровано
_____ листа(ов)
Дума
Председатель районной Думы
Л.И. Соколова



РОССИЙСКАЯ ФЕДЕРАЦИЯ
ИРКУТСКАЯ ОБЛАСТЬ
УСТЬ-УДИНСКИЙ РАЙОН
ИГЖЕЙСКОЕ МУНИЦИПАЛЬНОЕ ОБРАЗОВАНИЕ
ДУМА

РЕШЕНИЕ

от «25» января 2016 г.

№34/1-ДП

с. Игжей

О согласии на изменение границ Игжейского муниципального образования

В соответствии с Федеральным законом от 06.10.2003г. № 131-ФЗ «Об общих принципах организации местного самоуправления в Российской Федерации», и руководствуясь Уставом Игжейского муниципального образования, Дума

РЕШИЛА:

- 1.Согласиться с изменением границ Игжейского муниципального образования в части отнесения части территории Игжейского муниципального образования, к территории Балаганкинского муниципального образования согласно приложению № 1 к настоящему решению думы.
- 2.Отменить решение Думы Игжейского муниципального образования от 09.06.2014 г. № 11/1-ДП «О согласии на изменение границ Игжейского муниципального образования».
3. Направить настоящее решение Думы в Законодательное Собрание Иркутской области для учета мнения населения, выраженного Думой Игжейского муниципального образования, при рассмотрении вопроса об изменении границ муниципальных образований Иркутской области.
4. Настоящее решение подлежит официальному опубликованию в информационном издании «Вестник Игжея», размещению на официальном сайте Усть-Удинского РМО.

Глава Игжейского
муниципального образования



М.А. Говоров

Приложение № 1 к решению Думы
«О согласии на изменение границ
Игжейского муниципального образования»
от «25» января 2016 г. № 34/1-ДП

Описание изменения границ Игжейского муниципального образования

КАРТОГРАФИЧЕСКОЕ ОПИСАНИЕ ГРАНИЦ ИГЖЕЙСКОГО МУНИЦИПАЛЬНОГО
ОБРАЗОВАНИЯ

В состав территории Игжейского муниципального образования входят земли населенного пункта село Игжей.

Граница Игжейского муниципального образования начинается в 2,5 км от паромной переправы Усть-Уда-Игжей, проходит в северо-восточном направлении по урочищу Шверские Поля, пересекает автодорогу Усть-Уда-Жигалово, поворачивает на северо-запад, проходит по лесному массиву на протяжении 10,4 км до границы с землями бывшего СПХК «Игжейский» пересекает автодорогу Усть-Уда-Жигалово поворачивает на юг, огибает падь Дабан, идет вдоль автодороги, поворачивает на юг, далее проходит по урочищу Санкирово, выходит к Братскому водохранилищу, идет в северном направлении по Братскому водохранилищу до исходной точки.

Российская Федерация
Иркутская область
Усть-Удинский район
Дума
Балаганкинского муниципального образования

РЕШЕНИЕ

от «29» декабря 2015 г.
с. Балаганка

№ 24/2-ДД

«О согласии на изменение границ Балаганкинского муниципального образования»

В соответствии с Федеральным законом от 06.10.2003г. № 131-ФЗ «Об общих принципах организации местного самоуправления в Российской Федерации», и руководствуясь Уставом Балаганкинского муниципального образования, Дума Балаганкинского муниципального образования

РЕШИЛА:

- 1.Согласиться с изменением границ Балаганкинского муниципального образования в части отнесения части территории Игжейского муниципального образования, к территории Балаганкинского муниципального образования согласно приложению № 1 к настоящему решению думы.
- 2.Отменить решение Думы Балаганкинского муниципального образования от 25.04.2015 г. № 10/2-ДП «О согласии на изменение границ Балаганкинского муниципального образования».
3. Направить настоящее решение Думы в Законодательное Собрание Иркутской области для учета мнения населения, выраженного Думой Балаганкинского муниципального образования, при рассмотрении вопроса об изменении границ муниципальных образований Иркутской области.
4. Настоящее решение подлежит официальному опубликованию в информационном муниципальном вестнике «Село» Балаганкинского муниципального образования.

Глава Балаганкинского
муниципального образования



Шарпова
О.И. Шарпова

Приложение № 1 к решению Думы
«О согласии на изменение границ
Балаганкинского муниципального образования»
от «29» декабря 2015 г. № 24/2

Описание изменения границ Балаганкинского муниципального образования

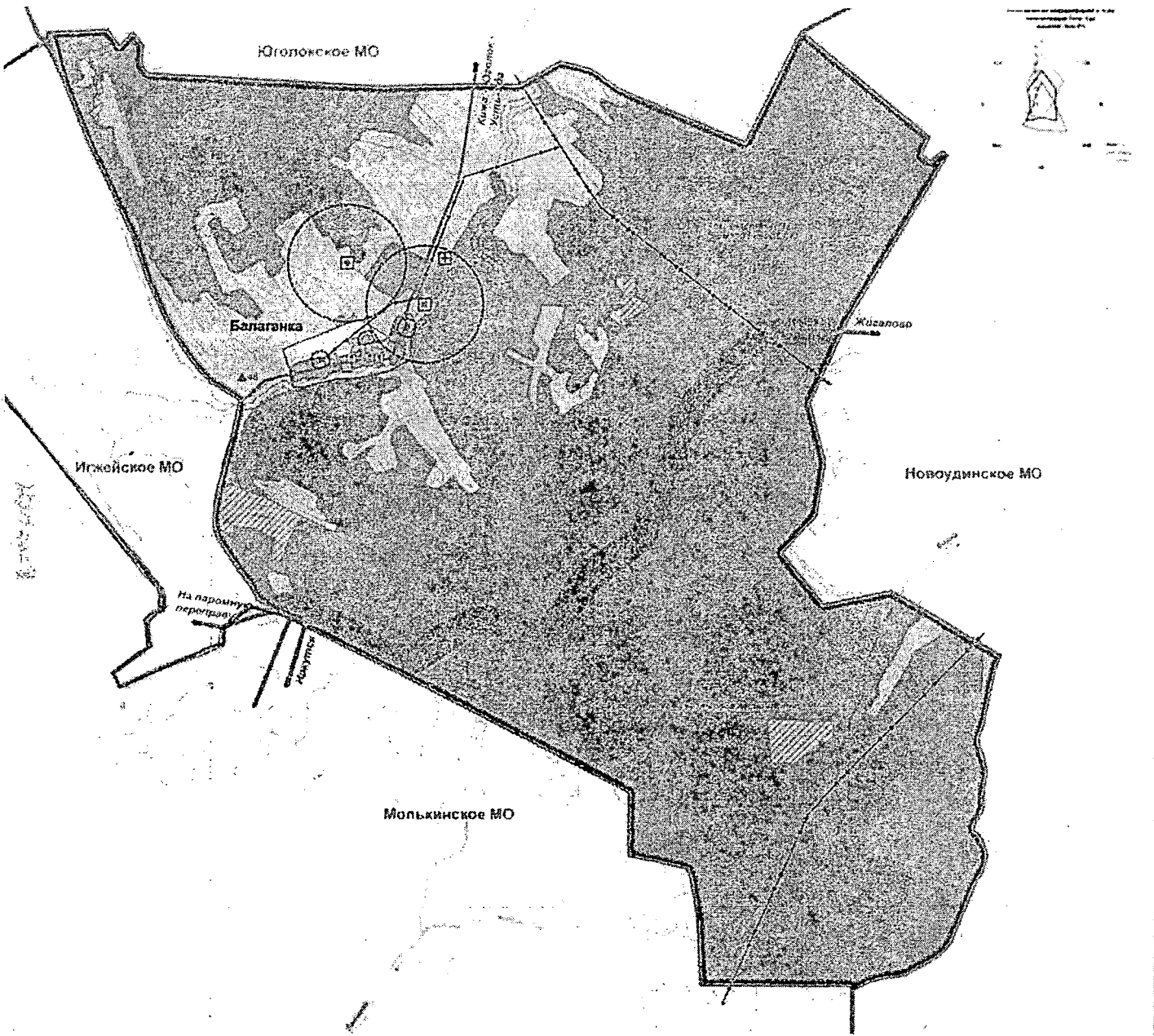
КАРТОГРАФИЧЕСКОЕ ОПИСАНИЕ ГРАНИЦ БАЛАГАНКИНСКОГО МУНИЦИПАЛЬНОГО
ОБРАЗОВАНИЯ

В состав территории Балаганкинского муниципального образования входят земли населенного пункта село Балаганка.

Граница начинается в 6 км юго-западнее д. Кижя, идет в восточном направлении, пересекает реку Балаганка, идет по горе Балаганская Сопка, пересекает автодорогу Усть-Уда – Жигалово, в южном направлении далее поворачивает на юго-восток, пересекая ручей Бирка, идет по пади Чересуй, поворачивает на запад, проходит в северо-западном направлении вдоль пади Петуховская, пересекает автодорогу Усть-Уда-Оса и идет вдоль автодороги до пади Дабан, а не до отворота на с. Балаганка, огибает падь Дабан, поворачивает на север, пересекает автодорогу Усть-Уда-Жигалово, проходит по лесному массиву на протяжении 10 км до границы с землями бывшего СХПК «Игжейский», проходит в восточном направлении 900 м, поворачивает на северо-восток и проходит до исходной точки.

Генеральный план Балаганкинского муниципального образования Усть-Удинского района Иркутской области

Карта современного использования территории муниципального образования с отображением границ населенного пункта



СЛОВНЫЕ ОБОЗНАЧЕНИЯ

ГРАНИЦЫ ГРАНИЦЫ МУНИЦИПАЛЬНОГО ОБРАЗОВАНИЯ ГРАНИЦЫ НАСЕЛЕННОГО ПУНКТА ГРАНИЦЫ ТЕРРИТОРИИ ЛЕСНОГО ФОНДА, В ТОМ ЧИСЛЕ: Охранная зона Зона с особыми условиями использования территории ГРАНИЦЫ ЗОН С ОСОБЫМИ УСЛОВИЯМИ ИСПОЛЬЗОВАНИЯ	ТЕРРИТОРИИ, ДЛЯ КОТОРЫХ УСТАНОВЛЕНЫ ОГРАНИЧЕНИЯ Территория, для которой установлены ограничения ФУНКЦИОНАЛЬНЫЕ ЗОНЫ ЗОНА С ОСОБЫМИ УСЛОВИЯМИ ИСПОЛЬЗОВАНИЯ ЗОНА С ОСОБЫМИ УСЛОВИЯМИ ИСПОЛЬЗОВАНИЯ ЗОНА С ОСОБЫМИ УСЛОВИЯМИ ИСПОЛЬЗОВАНИЯ ЗОНА С ОСОБЫМИ УСЛОВИЯМИ ИСПОЛЬЗОВАНИЯ	СОСТОЯНИЕ НА ЗЕМЛЕПОЛЬЗОВАНИЕ Земельный участок Земельный участок ТЕХНИЧЕСКИЕ ЗОНЫ Зона с особыми условиями использования территории ОБЪЕКТЫ ИСТОРИИ И КУЛЬТУРЫ Объект истории и культуры Объект истории и культуры ТРАНСПОРТНАЯ ИНФРАСТРУКТУРА Автомобильный транспорт Автомобильный транспорт Автомобильный транспорт	ОБЪЕКТЫ ИНЖЕНЕРНОЙ ИНФРАСТРУКТУРЫ Объект инженерной инфраструктуры Объект инженерной инфраструктуры Объект инженерной инфраструктуры
---	---	--	--

МАСШТАБ 1:25 000

наш эм



**МИНИСТЕРСТВО
ЭКОНОМИЧЕСКОГО РАЗВИТИЯ
РОССИЙСКОЙ ФЕДЕРАЦИИ**

**ФЕДЕРАЛЬНАЯ СЛУЖБА
ГОСУДАРСТВЕННОЙ РЕГИСТРАЦИИ,
КАДАСТРА И КАРТОГРАФИИ**

**Управление
Федеральной службы государственной
регистрации, кадастра и картографии
по Иркутской области
(Управление Росреестра по Иркутской области)**

ул. Желябова, д. 6, г. Иркутск, 664011
тел: (3952) 450-100 факс: (3952) 450-105
E-mail: 38_upr@rosreestr.ru

№ 15-34139

на № 23-37-5439/4 от 13.12.2014

Начальнику управления
Губернатора Иркутской области и
Правительства Иркутской области
по региональной политике

С.А. Колотовкиной

ул. Ленина, 1 а
г. Иркутск, 664027

О согласовании проекта закона

Уважаемая Светлана Александровна!

Управление Росреестра по Иркутской области направляет в Ваш адрес откорректированный проект закона Иркутской области «О внесении изменений в Закон Иркутской области «О статусе и границах муниципальных образований Усть-Удинского района Иркутской области».

Приложение: на 2 л. в 1 экз.

Заместитель руководителя Управления

В.А. Смагин

Замечания и предложения

для внесения изменений в картографическое описание границы Балаганкинского и Игжейского муниципальных образований Усть-Удинского района Иркутской области

(Приложение 3,4 к Закону Иркутской области от 02 декабря 2004 г. №73-оз.)
Балаганкинский муниципальное образование

Существующая редакция описания границы в приложении к Закону Иркутской области от 02 декабря 2004 г. № 73-оз	Предлагаемые изменения для внесения в описание границы в Закон Иркутской области от 02 декабря 2004 г. № 73-оз	Основания для внесения изменений
<p>Граница начинается в 6 км юго-западнее д. Кижя, идет в восточном направлении, пересекает ручей Балаганка, идет по горе Балаганичная сопка, пересекает автодорогу Усть-Уда – Новая Уда, в южном направлении далее поворачивает на юго-восток, пересекая ручей Бирка, идет по пади Чересуй, поворачивает на запад, проходит в северо-западном направлении вдоль пади Петуховская, пересекает автодорогу Иркутск-Усть-Уда и идет вдоль автодороги до пади Дабан, а не до отворота на с. Балаганка, огибает падь Дабан, поворачивает на север, пересекает автодорогу Иркутск-Усть-уда, проходит по лесному массиву на протяжении 10 км до границы с землями бывшего СХПК «Игжейский» проходит в восточном направлении 900 м, поворачивает на северо-восток и проходит до исходной точки</p>	<p>Граница начинается в 6 км юго-западнее д. Кижя, идет в восточном направлении, пересекает <u>реку</u> Балаганка, идет по <u>горе Балаганская Сопка</u>, пересекает автодорогу <u>Усть-Уда – Жигалово</u>, в южном направлении далее поворачивает на юго-восток, пересекая ручей Бирка, идет по пади Чересуй, поворачивает на запад, проходит в северо-западном направлении вдоль пади Петуховская, пересекает автодорогу <u>Усть-Уда-Оса</u> и идет вдоль автодороги до пади Дабан, а не до отворота на с. Балаганка, огибает падь Дабан, поворачивает на север, пересекает автодорогу <u>Усть-Уда – Жигалово</u>, проходит по лесному массиву на протяжении 10 км до границы с землями бывшего СХПК «Игжейский» проходит в восточном направлении 900 м, поворачивает на северо-восток и проходит до исходной точки</p>	<p>Условные знаки масштаба 1:100 000, 1983 г. Дежурная справочная карта масштаба 1:100 00, Руководящий технический материал</p>

Игжейское муниципальное образование

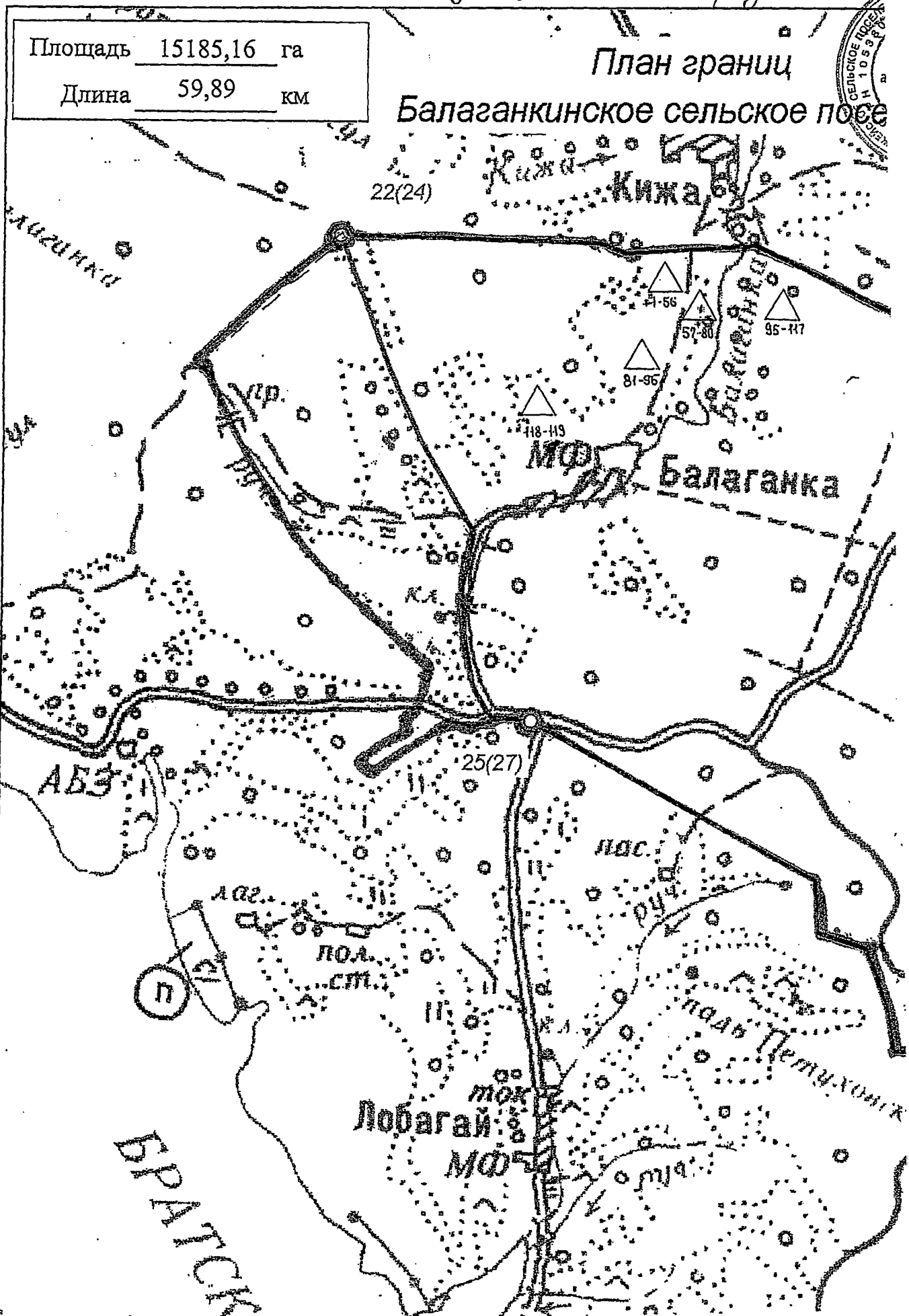
Существующая редакция описания границы в приложении к Закону Иркутской области от 02 декабря 2004 г. № 73-оз	Предлагаемые изменения для внесения в описание границы в Закон Иркутской области от 02 декабря 2004 г. № 73-оз	Основания для внесения изменений
<p>Граница Игжейского муниципального образования начинается в 2,5 км от паромной переправы «Усть-Уда - Балаганск», проходит в северо-восточном направлении по урочищу Шивера, пересекает автодорогу «Усть-Уда - Иркутск», поворачивает на северо-запад, проходит по лесному массиву на протяжении 10,4 км до границы с землями бывшего СПХК «Игжейский» пересекает автодорогу «Усть-Уда - Иркутск», поворачивает на юг, огибает падь Дабан, идет вдоль автодороги до отворота на село Балаганка, поворачивает на юг, далее проходит по урочищу Санкирово, выходит к Братскому водохранилищу, идет в северном направлении по Братскому водохранилищу до исходной точки.</p>	<p>Граница Игжейского муниципального образования начинается в 2,5 км от паромной переправы <u>Усть-Уда – Игжей</u>, проходит в северо-восточном направлении по <u>урочищу Шеверские Поля</u>, пересекает автодорогу <u>Усть-Уда – Жигалово</u>, поворачивает на северо-запад, проходит по лесному массиву на протяжении 10,4 км до границы с землями бывшего СПХК «Игжейский» пересекает автодорогу <u>Усть-Уда - Жигалово</u> поворачивает на юг, огибает падь Дабан, идет вдоль автодороги, поворачивает на юг, далее проходит по урочищу Санкирово, выходит к Братскому водохранилищу, идет в северном направлении по Братскому водохранилищу до исходной точки.</p>	<p>Условные знаки масштаба 1:100 000, 1983 г. Дежурная справочная карта масштаба 1:100 000, Руководящий технический материал</p>

Т.Г. Залетова

20-33-62 (4)

составлено: Москва, Ленинградского муниципального округа

Глава Иттейского муниципального образования

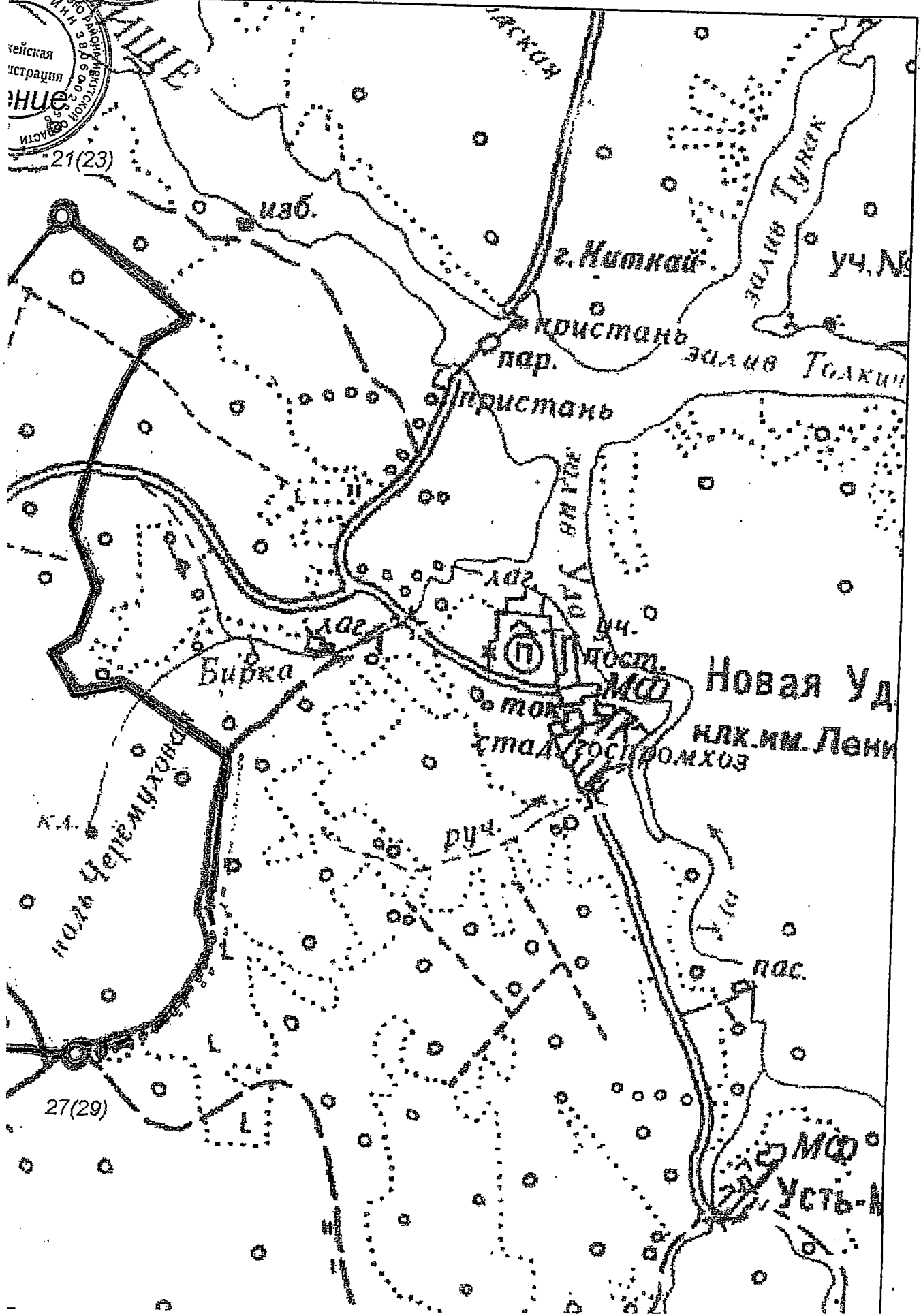




Шаранова О. И.

План границ измененный
по решению Думы сельских
поселений

Говоров М. А.




21(23)

27(29)

Российская Федерация
Иркутская область
АДМИНИСТРАЦИЯ
УСТЬ-УДИНСКОГО РАЙОНА

666350, Иркутская обл., р.п. Усть-
Уда,
Ул.Комсомольская,19
тел./факс (395 45)31-3-75
E-mail:ustuda_MO@bk.ru
21.02.2017 г. № 33 ф



Председателю Законодательного
собрания Иркутской области
Брилке С.Ф.

О согласовании проекта закона


Администрация РМО «Усть-Удинский район» после рассмотрения проекта закона Иркутской области № ПЗ-167 «О внесении изменений в приложения 3 и 4 к Закону Иркутской области «О статусе и границах муниципальных образований Усть-Удинского района Иркутской области» замечаний и предложений не имеет.

Проект закона согласовываем.

Мэр района



Чемезов С.Н.






ПРОКУРАТУРА
Российской Федерации

ПРОКУРАТУРА
Иркутской области
ул. Володарского, 5
г.Иркутск, 664011

Н.В. 2017 № 22(1)-12-2017

на № 428 от 14.07.17



Председателю
Законодательного Собрания
Иркутской области

Брилке С.Ф.

Уважаемый Сергей Фатеевич,

Прокуратурой области рассмотрен проект закона Иркутской области «О внесении изменений в приложение 3 и 4 к Закону Иркутской области «О статусе и границах муниципальных образований Усть-Удинского района Иркутской области» (ПЗ-167).

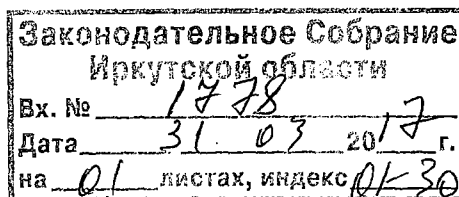
Законопроект концептуальных замечаний не вызывает, правовых препятствий для принятия его Законодательным Собранием Иркутской области не усматриваем.

Заместитель прокурора области

старший советник юстиции

А.А.Некрасов

Борисова О.А., 25-90-19






МИНИСТЕРСТВО ЮСТИЦИИ
РОССИЙСКОЙ ФЕДЕРАЦИИ
(МИНЮСТ РОССИИ)
УПРАВЛЕНИЕ МИНИСТЕРСТВА ЮСТИЦИИ
РОССИЙСКОЙ ФЕДЕРАЦИИ
ПО ИРКУТСКОЙ ОБЛАСТИ

Желябова ул., д. 6, Иркутск, 664011
тел./факс (3952) 792-792, e-mail: ru38@minjust.ru

02.03.2017 № 38/02-05/1158

На № УСХ.428 от 17.02.2017

№ 3-167



Председателю
Законодательного Собрания
Иркутской области

С.Ф. Брилке

ул. Ленина, д. 1 «а»
г. Иркутск, 664027

ЗАКЛЮЧЕНИЕ

по результатам правовой оценки проекта закона Иркутской области
«О внесении изменений в приложения 3 и 4 к Закону Иркутской области «О статусе и границах муниципальных образований Усть-Удинского района Иркутской области»

Управление Министерства юстиции Российской Федерации по Иркутской области провело правовую оценку проекта закона Иркутской области «О внесении изменений в приложения 3 и 4 к Закону Иркутской области «О статусе и границах муниципальных образований Усть-Удинского района Иркутской области» (далее - Проект).

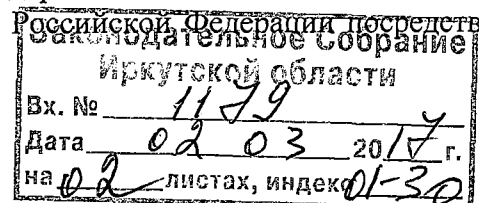
Проектом предлагается внести изменения в Закон Иркутской области от 02.12.2004 № 73-оз «О статусе и границах муниципальных образований Усть-Удинского района Иркутской области».

Предмет правового регулирования Проекта согласно пункту «н» части 1 статьи 72 Конституции Российской Федерации относится к сфере совместного ведения Российской Федерации и субъектов Российской Федерации - установление общих принципов организации системы органов государственной власти и местного самоуправления.

Данные общественные отношения урегулированы нормами Конституции Российской Федерации, Федерального закона от 06.10.1999 № 184-ФЗ «Об общих принципах организации законодательных (представительных) и исполнительных органов государственной власти субъектов Российской Федерации» (в редакции Федерального закона от 28.12.2016 № 465-ФЗ), Федерального закона от 06.10.2003 № 131-ФЗ «Об общих принципах организации местного самоуправления в Российской Федерации» (в редакции Федерального закона от 28.12.2016 № 501-ФЗ).

Проект является необходимым и достаточным для регулирования данных общественных отношений. По предметам совместного ведения Российской Федерации и субъектов Российской Федерации издаются федеральные законы и принимаемые в соответствии с ними законы и иные нормативные правовые акты субъектов Российской Федерации (часть 2 статьи 76 Конституции Российской Федерации).

В соответствии с пунктом 2 статьи 26.1. Федерального закона «Об общих принципах организации законодательных (представительных) и исполнительных органов государственной власти субъектов Российской Федерации» полномочия, осуществляемые органами государственной власти субъекта Российской Федерации по предметам совместного ведения, определяются Конституцией Российской Федерации, федеральными законами, договорами о разграничении полномочий и соглашениями, а также законами субъектов Российской Федерации. Согласно подпункту «л» пункта 2 статьи 5 указанного Федерального закона законодательный (представительный) орган государственной власти субъекта Российской Федерации посредством



принятия закона субъекта Российской Федерации устанавливает административно-территориальное устройство субъекта Российской Федерации и порядок его изменения.

В соответствии с пунктом 1 части 1 статьи 85 Федерального закона «Об общих принципах организации местного самоуправления в Российской Федерации» в целях организации местного самоуправления в Российской Федерации в соответствии с требованиями Федерального закона «Об общих принципах организации местного самоуправления в Российской Федерации» органы государственной власти субъектов Российской Федерации устанавливают границы муниципальных образований и наделяют соответствующие муниципальные образования статусом городского, сельского поселения, городского округа, муниципального района. Согласно части 1 статьи 12 Федерального закона «Об общих принципах организации местного самоуправления в Российской Федерации» изменение границ муниципального образования осуществляется законом субъекта Российской Федерации по инициативе населения, органов местного самоуправления, органов государственной власти субъекта Российской Федерации, федеральных органов государственной власти в соответствии с настоящим Федеральным законом.

Пунктом 11 части 1 статьи 46 Устава Иркутской области определено, что Законодательное Собрание Иркутской области в пределах полномочий, определенных Конституцией Российской Федерации, федеральными конституционными законами, федеральными законами и Уставом Иркутской области, посредством принятия законов Иркутской области устанавливает административно-территориальное устройство Иркутской области и порядок его изменения. В соответствии с частью 3 статьи 84 Устава Иркутской области изменение границ муниципальных образований Иркутской области осуществляется законами Иркутской области.

Принятие Проекта Законодательным Собранием Иркутской области является правомерным, поскольку в соответствии с подпунктом «б» пункта 1 статьи 5 Федерального закона «Об общих принципах организации законодательных (представительных) и исполнительных органов государственной власти субъектов Российской Федерации» законодательный (представительный) орган государственной власти субъекта Российской Федерации осуществляет законодательное регулирование по предметам совместного ведения Российской Федерации и субъектов Российской Федерации в пределах полномочий субъекта Российской Федерации. Согласно пункту 2 части 2 статьи 44 Устава Иркутской области Законодательное Собрание Иркутской области осуществляет законодательное регулирование по предметам ведения Иркутской области как субъекта Российской Федерации и предметам совместного ведения Российской Федерации и субъектов Российской Федерации в пределах полномочий Иркутской области.

Концептуальных замечаний к Проекту не имеется. Нарушений правил юридической техники не выявлено.

Начальник Управления



О.В. Петрова



МИНИСТЕРСТВО
ЭКОНОМИЧЕСКОГО
РАЗВИТИЯ
РОССИЙСКОЙ ФЕДЕРАЦИИ

ФЕДЕРАЛЬНАЯ СЛУЖБА
ГОСУДАРСТВЕННОЙ РЕГИСТРАЦИИ,
КАДАСТРА И КАРТОГРАФИИ


Управление
Федеральной службы государственной
регистрации, кадастра и картографии
по Иркутской области
(Управление Росреестра по Иркутской
области)

ул. Академическая, д. 70, г. Иркутск, 664056
тел: (3952) 450-100 факс: (3952) 450-105
E-mail: 38_upr@rosreestr.ru

15 МАР 2017 № 08-6880

на № исх 428 от 17.02.2017.

О проекте закона



Председателю
Законодательного Собрания
Иркутской области

С.Ф. Брилка

ул. Ленина, 1а, г. Иркутск,
664027

Уважаемый Сергей Фатеевич!

Управление Росреестра по Иркутской области, рассмотрев представленный проект закона Иркутской области № ПЗ-167 «О внесении изменений в приложения 3 и 4 к Закону Иркутской области «О статусе и границах муниципальных образований Усть-Удинского района Иркутской области», направляет в Ваш адрес предложения по корректировке описания границ Балаганкинского и Игжейского муниципальных образований.

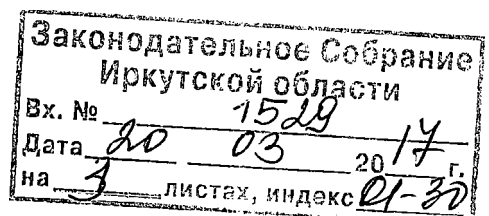
После утверждения закона, его копию просим выслать в наш адрес.

Приложение: на 2 л.

Руководитель

В.П. Жердев

Белова Элеонора Юрьевна
(3952) 450-388



Замечания и предложения для внесения изменений в картографическое описание границы Балаганкинского и Игжейского муниципальных образований Усть-Удинского района Иркутской области (Приложение 3,4 к Закону Иркутской области от 02 декабря 2004 г. №73-оз.)

Балаганкинский муниципальный образований

Описание изменения границ Балаганкинского муниципального образования в части отнесения части территории Игжейского муниципального образования к территории Балаганкинского муниципального образования	Предлагаемые изменения для внесения в описание границы	Основания для внесения изменений
<p>Граница Балаганкинского муниципального образования начинается в 6 км юго-западнее деревни Кижя, идет в восточном направлении, пересекает реку Балаганка, идет по горе Балаганская Сопка, пересекает автодорогу <u>Усть-Уда – Жигалово</u> в южном направлении, далее поворачивает на юго-восток, пересекая <u>ручей Бирка</u>, идет по пади <u>Черсуй</u>, поворачивает на запад, проходит в северо-западном направлении вдоль пади Петуховская, пересекает автодорогу <u>Усть-Уда – Оса</u> и идет вдоль автодороги до пади <u>Дабан</u>, а не до отворота на село Балаганка, огибает падь <u>Дабан</u>, поворачивает на север, пересекает автодорогу <u>Усть-уда – Жигалово</u>, проходит по лесному массиву на протяжении 10 км до границы с землями бывшего СХПК «Игжейский» проходит в восточном направлении 900 м, поворачивает на северо-восток и проходит до исходной точки.</p>	<p>Граница Балаганкинского муниципального образования начинается в 6 км юго-западнее деревни Кижя, идет в восточном направлении, пересекает реку Балаганка, идет по горе Балаганская Сопка, пересекает автодорогу <u>Залари – Жигалово</u> в южном направлении, далее поворачивает на юго-восток, пересекая <u>реку Бирка</u>, идет по пади <u>Черёмуховая</u>, поворачивает на запад, проходит в северо-западном направлении вдоль пади Петуховская, пересекает автодорогу <u>Иркутск – Оса – Усть-Уда</u> и идет вдоль автодороги до пади <u>Дабан</u>, огибает падь <u>Дабан</u>, поворачивает на север, пересекает автодорогу <u>Залари – Жигалово</u>, проходит по лесному массиву на протяжении 10 км до границы с землями бывшего СХПК «Игжейский» проходит в восточном направлении 900 м, поворачивает на северо-восток и проходит до исходной точки.</p>	<ol style="list-style-type: none"> 1. Дежурная справочная карта масштаба 1:100 000 2. Реестр зарегистрированных в АГКГН географических названий объектов по Иркутской области по состоянию на 20.01.2017 3. Постановление Правительства Иркутской области от 02.02.2017 № 60-пп «О внесении изменения в Перечень автомобильных дорог общего пользования регионального или межмуниципального значения Иркутской области»

Игжейское муниципальное образование

Описание изменения границ Игжейского муниципального образования	Предлагаемые изменения для внесения в описание границы	Основания для внесения изменений
<p>Граница Игжейского муниципального образования начинается в 2,5 км от паромной переправы <u>Усть-Уда – Игжей</u>, проходит в северо-восточном направлении по урочищу Шeverские Поля, пересекает автодорогу <u>Усть-Уда – Жигалово</u>, поворачивает на северо-запад, проходит по лесному массиву на протяжении 10,4 км до границы с землями бывшего СПХК «Игжейский» пересекает автодорогу <u>Усть-Уда – Жигалово</u>, поворачивает на юг, огибает падь Дабан, идет вдоль автодороги до отворота на село Балаганка, поворачивает на юг, далее проходит по урочищу Санкирово, выходит к Братскому водохранилищу, идет в северном направлении по Братскому водохранилищу до исходной точки.</p>	<p>Граница Игжейского муниципального образования начинается в 2,5 км от паромной переправы <u>Усть-Уда – Балаганск</u>, проходит в северо-восточном направлении по урочищу Шeverские Поля, пересекает автодорогу <u>Иркутск – Оса – Усть-Уда</u>, поворачивает на северо-запад, проходит по лесному массиву на протяжении 10,4 км до границы с землями бывшего СПХК «Игжейский» пересекает автодорогу <u>Залари – Жигалово</u> поворачивает на юг, огибает падь Дабан, идет вдоль автодороги, поворачивает на юг, далее проходит по урочищу Санкирово, выходит к Братскому водохранилищу, идет в северном направлении по Братскому водохранилищу до исходной точки.</p>	<ol style="list-style-type: none"> 1. Дежурная справочная карта масштаба 1:100 000 2. Реестр зарегистрированных в АГКГН географических названий объектов по Иркутской области по состоянию на 20.01.2017 3. Постановление Правительства Иркутской области от 02.02.2017 № 60-пп «О внесении изменения в Перечень автомобильных дорог общего пользования регионального или межмуниципального значения Иркутской области»

Заключение

на проект закона Иркутской области № ПЗ-167
«О внесении изменений в приложения 3 и 4 к Закону Иркутской области «О
статусе и границах муниципальных образований Усть-Удинского района
Иркутской области»

Правовым управлением аппарата Законодательного Собрания Иркутской области рассмотрен проект закона Иркутской области № ПЗ-167 «О внесении изменений в приложения 3 и 4 к Закону Иркутской области «О статусе и границах муниципальных образований Усть-Удинского района Иркутской области» (далее - проект закона), внесенный в порядке реализации права законодательной инициативы Губернатором Иркутской области в соответствии с пунктом 2 части 1 статьи 53 Устава Иркутской области.

Целью проекта закона является внесение изменений в приложения 3 и 4 к Закону Иркутской области от 2 декабря 2004 года № 73-оз «О статусе и границах муниципальных образований Усть-Удинского района Иркутской области» (далее – Закон № 73-оз) в части отнесения части территории Игжейского муниципального образования к территории Балаганкинского муниципального образования.

Статья 12 Федерального закона от 6 октября 2003 года № 131-ФЗ «Об общих принципах организации местного самоуправления в Российской Федерации» (далее – Федеральный закон № 131-ФЗ) предусматривает, что:

- изменение границ муниципального образования осуществляется законом субъекта Российской Федерации по инициативе населения, органов местного самоуправления, органов государственной власти субъекта Российской Федерации, федеральных органов государственной власти в соответствии с названным Федеральным законом. Инициатива органов местного самоуправления, органов государственной власти об изменении границ муниципального образования оформляется решениями соответствующих органов местного самоуправления, органов государственной власти (часть 1);

- изменение границ муниципальных районов и поселений, не влекущее отнесения территорий отдельных входящих в их состав поселений и (или) населенных пунктов соответственно к территориям других муниципальных районов или поселений, осуществляется с учетом мнения населения, выраженного представительными органами соответствующих муниципальных районов и поселений (часть 4).

Согласно пункту 23 части 1 статьи 46 Устава Иркутской области Законодательное Собрание Иркутской области посредством принятия законов Иркутской области осуществляет регулирование вопросов организации местного самоуправления, в том числе устанавливает и изменяет границы муниципальных образований Иркутской области.

Проект закона соответствует Конституции Российской Федерации, федеральным законам, Уставу Иркутской области. Правовая основа для его принятия Законодательным Собранием Иркутской области имеется.

Требования, предъявляемые к проектам законов области, установленные Законом Иркутской области от 12 января 2010 года № 1-оз «О правовых актах Иркутской области и правотворческой деятельности в Иркутской области», в целом соблюдены.

Вместе с тем к проекту закона имеются следующие замечания.

1. К решению Думы районного муниципального образования «Усть-Удинский район» от 19 декабря 2016 года № 25/3-РД приложено Приложение № 2, которое представлено в частично нечитаемом состоянии.

2. Статья 85 Федерального закона № 131-ФЗ устанавливает, что:

- в целях организации местного самоуправления в Российской Федерации в соответствии с требованиями названного Федерального закона органы государственной власти субъектов Российской Федерации до 1 марта 2005 года устанавливают в соответствии с требованиями Федерального закона № 131-ФЗ границы муниципальных образований (пункт 1 части 1);

- при утверждении границ муниципальных образований во исполнение требований пункта 1 части 1 статьи 85 Федерального закона № 131-ФЗ допускается утверждение границ муниципальных образований в виде картографического описания. При этом границы муниципальных образований подлежат описанию и утверждению в соответствии с требованиями градостроительного и земельного законодательства не позднее 1 января 2015 года (часть 3).

Исходя из приложений к Закону № 73-оз, требованиям, установленным частью 3 статьи 85 Федерального закона № 131-ФЗ, соответствует только описание границы районного муниципального образования «Усть-Удинский район». Границы иных муниципальных образований Усть-Удинского района Иркутской области утверждены в виде картографического описания. При этом изменение границ Балаганкинского муниципального образования и Игжейского муниципального образования предлагается также в виде картографического описания.

Учитывая изложенное, разработчикам проекта закона необходимо дополнительно указать правовые основания возможности изменения границ муниципальных образований в виде картографического описания.

3. Согласно действующему законодательству органы государственной власти и органы местного самоуправления обязаны направлять в уполномоченный Правительством Российской Федерации федеральный орган исполнительной власти и его территориальные органы (далее - орган регистрации прав) документы (содержащиеся в них сведения) для внесения сведений в Единый государственный реестр недвижимости в случае принятия ими решений (актов) об установлении или изменении границ муниципального образования; обязательным приложением к документам (содержащимся в них сведениям), направляемым в орган регистрации прав, является карта (план) объекта землеустройства, подготовленная в соответствии с требованиями, установленными Федеральным законом от 18 июня 2001 года № 78-ФЗ «О землеустройстве» (статья 32 Федерального закона от 13 июля 2015 года № 218-ФЗ «О государственной регистрации недвижимости», статьи 68, 69 Земельного кодекса Российской Федерации, статьи 1, 3, 4, 20 Федерального закона от 18 июня 2001 года № 78-ФЗ «О землеустройстве», Правила

предоставления документов, направляемых или предоставляемых в соответствии с частями 1, 3 - 13, 15 статьи 32 Федерального закона «О государственной регистрации недвижимости» в федеральный орган исполнительной власти (его территориальные органы), уполномоченный Правительством Российской Федерации на осуществление государственного кадастрового учета, государственной регистрации прав, ведение Единого государственного реестра недвижимости и предоставление сведений, содержащихся в Едином государственном реестре недвижимости, утвержденные постановлением Правительства Российской Федерации от 31 декабря 2015 года № 1532, постановление Правительства Российской Федерации от 30 июля 2009 года № 621 «Об утверждении формы карты (плана) объекта землеустройства и требований к ее составлению»).

4. Необходимо учитывать, что согласно части 1 статьи 12 Федерального закона № 131-ФЗ закон субъекта Российской Федерации об изменении границ муниципального образования не должен вступать в силу в период избирательной кампании по выборам органа местного самоуправления данного муниципального образования, в период кампании местного референдума.

5. К проекту закона имеется ряд замечаний юридико-технического характера. Кроме того, исходя из приложенной к проекту закона информации Управления Федеральной службы государственной регистрации, кадастра и картографии по Иркутской области, были уточнены наименования ряда географических объектов (например, гора Балаганкинская Сопка после уточнения обозначена как гора Балаганская Сопка, автодорога «Усть-Уда – Новая Уда» - как автодорога Усть-Уда – Жигалово, автодорога «Иркутск - Усть-Уда» - как автодорога Усть-Уда – Оса, урочище Шивера – как урочище Шиверские Поля). Вместе с тем, в приложениях 6 – 8, 14 к Закону № 73-оз наименования перечисленных географических объектов указаны в прежних редакциях. В связи с этим необходимо уточнение указанных выше наименований географических объектов.

Согласно статье 59 Регламента Законодательного Собрания Иркутской области была проведена антикоррупционная экспертиза проекта закона в соответствии с Федеральным законом от 17 июля 2009 года № 172-ФЗ «Об антикоррупционной экспертизе нормативных правовых актов и проектов нормативных правовых актов», а также Постановлением Правительства Российской Федерации от 26 февраля 2010 года № 96. Коррупциогенные факторы по результатам проведения антикоррупционной экспертизы проекта закона не выявлены.

Внутренняя логика проекта закона не нарушена, противоречия между структурными элементами отсутствуют.

С учетом вышеизложенного проект закона может быть рекомендован для рассмотрения Законодательным Собранием Иркутской области.

И.о. начальника правового управления

В.А. Галацан



А.В. Константинов

09.03.17



ПРАВИТЕЛЬСТВО ИРКУТСКОЙ ОБЛАСТИ

664027, Иркутск, ул. Ленина, 1а
Телефон (3952) 200-600, 200-015

Факс (3952) 241-773
E-mail: mail@govirk.ru

04.05.2017 № 02-10-2169/17
на № 987 от 05.04.2017

Председателю Законодательного
Собрания Иркутской области

С.Ф. Брилке

Уважаемый Сергей Фатеевич!

Ваше предложение по внесению изменений в решение Балаганкинского муниципального образования и Игжейского муниципального образования рассмотрено.

В рамках работы над проектом закона Иркутской области № ПЗ-167 «О внесении изменений в приложения 3 и 4 к Закону Иркутской области «О статусе и границах муниципальных образований Усть-Удинского района Иркутской области» (далее – проект закона) аппаратом Губернатора Иркутской области и Правительства Иркутской области было организовано взаимодействие с Управлением Росрестра по Иркутской области.

По информации Управления Росрестра по Иркутской области, прохождение границ Балаганкинского и Игжейского муниципальных образований Иркутской области не менялось, а изменились лишь наименования географических объектов.

Учитывая вышеизложенное, внесение изменений в решения представительных органов Балаганкинского и Игжейского муниципальных образований не требуется, полагаем возможным продолжить работу над проектом закона.

Копия письма Управления Росрестра по Иркутской области прилагается.

Приложение: на 4 л. в 1 экз.

С. Фатеевич

Заместитель Губернатора Иркутской
области – руководитель аппарата
Губернатора Иркутской области и
Правительства Иркутской области

Д.В. Чернышов

Законодательное Собрание Иркутской области	
Вх. №	<u>2032</u>
Дата	<u>05.05.2017</u> г.
на	<u>05</u> листах, индекс <u>01-30</u>

**МИНИСТЕРСТВО
ЭКОНОМИЧЕСКОГО РАЗВИТИЯ
РОССИЙСКОЙ ФЕДЕРАЦИИ**

**ФЕДЕРАЛЬНАЯ СЛУЖБА
ГОСУДАРСТВЕННОЙ РЕГИСТРАЦИИ,
КАДАСТРА И КАРТОГРАФИИ**

**Управление
Федеральной службы государственной
регистрации, кадастра и картографии
по Иркутской области
(Управление Росреестра по Иркутской области)**

ул. Академическая, д. 70, г. Иркутск, 664056
тел: (3952) 450-100 факс: (3952) 450-105
E-mail: 38_ipp@rosreestr.ru

20 АПР 2017 № 08-11290

на № 02-10-1657/17 от 07.04.2017.

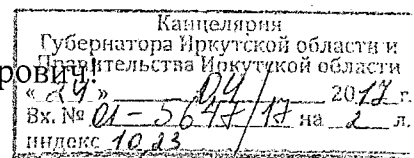
О согласовании картографического
описания границ муниципальных
образований

Заместителю Губернатора
Иркутской области –
руководителю аппарата
Губернатора Иркутской
области и Правительства
Иркутской области

Д.В. Чернышову

ул. Ленина, 1а,
г. Иркутск, 664027

Уважаемый Дмитрий Викторович!



Управление Федеральной службы государственной регистрации, кадастра и картографии по (далее – Управление), рассмотрев письмо от 07.04.2017 № 02-10-1657/17 о внесении изменений в ранее согласованное Управлением картографическое описание границ Балаганкинского и Игжейского муниципальных образований Иркутской области, сообщает следующее.

Наименования автомобильных дорог в картографическом описании Балаганкинского и Игжейского муниципальных образований (приложения №3 и №4 к Закону Иркутской области «О статусе и границах муниципальных образований Усть-Удинского района Иркутской области» от 02.12.2004 №73-оз) были скорректированы в соответствии с Постановлением Правительства Иркутской области от 02.02.2017 № 60-пп «О внесении изменений в Перечень автомобильных дорог общего пользования регионального или межмуниципального значения Иркутской области».

Кроме того, сообщаем, что паромной переправы Усть-Уда – Игжей не существует, так как эти населенные пункты находятся на одном берегу Братского водохранилища, переправа носит наименование Усть-Уда –


Балаганск. Данный факт согласован председателем районной Думы Усть-Удинского района письмом от 25.02.2015 исх. 15-4917.

Также отмечаем, что прохождение границ Балаганкинского и Игжейского муниципальных образований Иркутской области не менялось, изменились лишь наименования географических объектов.

Повторно направляем актуальную редакцию картографического описания границ Балаганкинского и Игжейского муниципальных образований Иркутской области.

Приложение: на 1л.

Руководитель



В.П. Жердев

Замечания и предложения для внесения изменений в картографическое описание границы Балаганкинского и Игжейского муниципальных образований Усть-Удинского района Иркутской области (Приложение 3,4 к Закону Иркутской области от 02 декабря 2004 г. №73-оз.)

Балаганкинский муниципальный район

Описание изменения границ Балаганкинского муниципального образования в части отнесения части территории Игжейского муниципального образования к территории Балаганкинского муниципального образования	Предлагаемые изменения для внесения в описание границы	Основания для внесения изменений
<p>Граница Балаганкинского муниципального образования начинается в 6 км юго-западнее деревни Кижя, идет в восточном направлении, пересекает реку Балаганка, идет по горе Балаганская Сопка, пересекает автодорогу <u>Усть-Уда – Жигалово</u> в южном направлении, далее поворачивает на юго-восток, пересекая ручей Бирка, идет по пади <u>Чересуй</u>, поворачивает на запад, проходит в северо-западном направлении вдоль пади Петуховская, пересекает автодорогу <u>Усть-Уда – Оса</u> и идет вдоль автодороги до пади Дабан, а не до отворота на село Балаганка, огибает падь Дабан, поворачивает на север, пересекает автодорогу <u>Усть-уда – Жигалово</u>, проходит по лесному массиву на протяжении 10 км до границы с землями бывшего СХПК «Игжейский» проходит в восточном направлении 900 м, поворачивает на северо-восток и проходит до исходной точки.</p>	<p>Граница Балаганкинского муниципального образования начинается в 6 км юго-западнее деревни Кижя, идет в восточном направлении, пересекает реку Балаганка, идет по горе Балаганская Сопка, пересекает автодорогу <u>Залари – Жигалово</u> в южном направлении, далее поворачивает на юго-восток, пересекая реку Бирка, идет по пади <u>Черёмуховая</u>, поворачивает на запад, проходит в северо-западном направлении вдоль пади Петуховская, пересекает автодорогу <u>Иркутск – Оса – Усть-Уда</u> и идет вдоль автодороги до пади Дабан, огибает падь Дабан, поворачивает на север, пересекает автодорогу <u>Залари – Жигалово</u>, проходит по лесному массиву на протяжении 10 км до границы с землями бывшего СХПК «Игжейский» проходит в восточном направлении 900 м, поворачивает на северо-восток и проходит до исходной точки.</p>	<ol style="list-style-type: none"> 1. Дежурная справочная карта масштаба 1:100 000 2. Реестр зарегистрированных в АГКГН географических названий объектов по Иркутской области по состоянию на 20.01.2017 3. Постановление Правительства Иркутской области от 02.02.2017 № 60-пп «О внесении изменения в Перечень автомобильных дорог общего пользования регионального или межмуниципального значения Иркутской области»

Игжейское муниципальное образование

Описание изменения границ Игжейского муниципального образования	Предлагаемые изменения для внесения в описание границы	Основания для внесения изменений
<p>Граница Игжейского муниципального образования начинается в 2,5 км от паромной переправы <u>Усть-Уда – Игжей</u>, проходит в северо-восточном направлении по урочищу Шверские Поля, пересекает автодорогу <u>Усть-Уда – Жигалово</u>, поворачивает на северо-запад, проходит по лесному массиву на протяжении 10,4 км до границы с землями бывшего СПХК «Игжейский» пересекает автодорогу <u>Усть-Уда – Жигалово</u>, поворачивает на юг, огибает падь Дабан, идет вдоль автодороги до отворота на село Балаганка, поворачивает на юг, далее проходит по урочищу Санкирово, выходит к Братскому водохранилищу, идет в северном направлении по Братскому водохранилищу до исходной точки.</p>	<p>Граница Игжейского муниципального образования начинается в 2,5 км от паромной переправы <u>Балаганск – Усть-Уда</u>, проходит в северо-восточном направлении по урочищу Шверские Поля, пересекает автодорогу <u>Иркутск – Оса – Усть-Уда</u>, поворачивает на северо-запад, проходит по лесному массиву на протяжении 10,4 км до границы с землями бывшего СПХК «Игжейский» пересекает автодорогу <u>Залари – Жигалово</u> поворачивает на юг, огибает падь Дабан, идет вдоль автодороги, поворачивает на юг, далее проходит по урочищу Санкирово, выходит к Братскому водохранилищу, идет в северном направлении по Братскому водохранилищу до исходной точки.</p>	<ol style="list-style-type: none"> 1. Дежурная справочная карта масштаба 1:100 000 2. Реестр зарегистрированных в АГКГН географических названий объектов по Иркутской области по состоянию на 20.01.2017 3. Постановление Правительства Иркутской области от 02.02.2017 № 60-пп «О внесении изменения в Перечень автомобильных дорог общего пользования регионального или межмуниципального значения Иркутской области»