

ЗАКОНОДАТЕЛЬНОЕ СОБРАНИЕ  
ИРКУТСКОЙ ОБЛАСТИ

ПОСТАНОВЛЕНИЕ

О проекте закона Иркутской области № ПЗ-720 «О внесении изменений в Закон Иркутской области «О градостроительной деятельности в Иркутской области»

В соответствии со статьей 72 Регламента Законодательного Собрания Иркутской области Законодательное Собрание Иркутской области

ПОСТАНОВЛЯЕТ:

1. Принять проект закона Иркутской области № ПЗ-720 «О внесении изменений в Закон Иркутской области «О градостроительной деятельности в Иркутской области» во 2-м чтении.
2. Комитету по собственности и экономической политике Законодательного Собрания Иркутской области продолжить работу над указанным проектом закона Иркутской области с учетом предложений и замечаний в виде поправок для рассмотрения в 3-м чтении.
3. Установить предельный срок направления поправок к указанному проекту закона Иркутской области – 1 декабря 2020 года.

Председатель  
Законодательного Собрания  
Иркутской области

А.В. Ведерников

**ЗАКОНОДАТЕЛЬНОЕ СОБРАНИЕ ИРКУТСКОЙ ОБЛАСТИ**  
**Комитет по собственности и экономической политике**

**РЕШЕНИЕ**

15 октября 2020 г.

№ 06/182 -р

г. Иркутск

О проекте закона Иркутской области № ПЗ-720 «О внесении изменений в Закон Иркутской области «О градостроительной деятельности в Иркутской области»

Рассмотрев и обсудив поправки к проекту закона Иркутской области № ПЗ-720 «О внесении изменений в Закон Иркутской области «О градостроительной деятельности в Иркутской области», руководствуясь статьей 46 Закона Иркутской области от 12 января 2010 года № 1-оз «О правовых актах Иркутской области и правотворческой деятельности в Иркутской области», статьями 13, 69 Регламента Законодательного Собрания Иркутской области, комитет


**РЕШИЛ:**

1. Сформировать таблицу одобренных поправок к проекту закона Иркутской области № ПЗ-720 «О внесении изменений в Закон Иркутской области «О градостроительной деятельности в Иркутской области».

2. Внести на рассмотрение Законодательного Собрания Иркутской области таблицу одобренных поправок, проект закона Иркутской области № ПЗ-720 «О внесении изменений в Закон Иркутской области «О градостроительной деятельности в Иркутской области» с учетом таблицы одобренных поправок.

3. Рекомендовать Законодательному Собранию Иркутской области принять проект закона Иркутской области № ПЗ-720 «О внесении изменений в Закон Иркутской области «О градостроительной деятельности в Иркутской области» во 2-м чтении и продолжить работу над ним в 3-м чтении.

Председатель комитета



Н.С. Труфанов

**ТАБЛИЦА ОДОБРЕННЫХ ПОПРАВОК**  
**к проекту закона Иркутской области № ПЗ-720 «О внесении изменений в Закон Иркутской области**  
**«О градостроительной деятельности в Иркутской области» (далее- проект закона) (второе чтение)**

№	Автор поправки	Структурный элемент проекта закона	Содержание поправки	Обоснование поправки	Решение комитета
1	Депутаты Законодательного Собрания Иркутской области Труфанов Н.С., Носенко О.Н., Шершнев Д.П., Хайдуков В.В.	Статья 1	Абзац второй изложить в следующей редакции: «1) в части 1 статьи 3(1):»	Юридикo-техническая поправка	Одобрить
2	Депутаты Законодательного Собрания Иркутской области Труфанов Н.С., Носенко О.Н., Шершнев Д.П., Хайдуков В.В.	Статья 1	В абзаце третьем слова «в части 1» заменить словами «в пункте 1»	Юридикo-техническая поправка	Одобрить
3	Депутаты Законодательного Собрания	Статья 1	В абзаце четвертом слова «пункта 1» исключить	Юридикo-техническая поправка	Одобрить

	Иркутской области Труфанов Н.С., Носенко О.Н., Шершнев Д.П., Хайдуков В.В.				
4	Депутаты Законодательного Собрания Иркутской области Труфанов Н.С., Носенко О.Н., Шершнев Д.П., Хайдуков В.В.	Статья 1	В абзаце восьмом слова «абзац первый пункта 1(1)» заменить словами «б) в пункте 1(1) абзац первый»	Юридикo-техническая поправка	Одобрить
5	Депутаты Законодательного Собрания Иркутской области Труфанов Н.С., Носенко О.Н., Шершнев Д.П., Хайдуков В.В.	Статья 1	Абзац десятый изложить в следующей редакции: «в) пункт 2 признать утратившим силу»	Юридикo-техническая поправка	Одобрить
6	Депутаты Законодательного Собрания Иркутской области Труфанов Н.С., Носенко О.Н.,	Статья 1	Абзац тринадцатый изложить в следующей редакции: «1) сведения об утвержденных документах стратегического планирования Российской Федерации и области, указанных в части 5.1 статьи 9 Градостроительного кодекса	Поправка направлена на приведение проекта закона в соответствии с требованиями пункта 1 части 8 статьи 14 Градостроительного кодекса Российской	Одобрить


	Шершнев Д.П., Хайдуков В.В.		Российской Федерации, о национальных проектах, межгосударственных программах, об инвестиционных программах субъектов естественных монополий, о решениях органов государственной власти, иных главных распорядителей средств соответствующих бюджетов, предусматривающих создание объектов регионального значения;»	Федерации (в редакции Федерального закона от 31 июля 2020 года № 264-ФЗ «О внесении изменений в Градостроительный кодекс Российской Федерации и отдельные законодательные акты Российской Федерации»)	
7	Депутаты Законодательного Собрания Иркутской области Труфанов Н.С., Носенко О.Н., Шершнев Д.П., Хайдуков В.В.	Статья 1	После абзаца двадцать пятого дополнить новым абзацем двадцать шестым следующего содержания: «ж) объекты, используемые для утилизации, обезвреживания, захоронения твердых коммунальных отходов и включенные в территориальную схему в области обращения с отходами, в том числе с твердыми коммунальными отходами;»	Поправка направлена на приведение проекта закона в соответствии с требованиями части 9 статьи 14 Градостроительного кодекса Российской Федерации	Одобрить
8	Депутаты Законодательного Собрания Иркутской области Труфанов Н.С., Носенко О.Н., Шершнев Д.П., Хайдуков В.В.	Статья 1	В абзаце двадцать шестом слова «ж) иные объекты» заменить словами «з) иные объекты»	Юридино-техническая поправка, связана с поправкой № 7	Одобрить

9	<p>Депутаты Законодательного Собрания Иркутской области Труфанов Н.С., Носенко О.Н., Шершнев Д.П., Хайдуков В.В.</p>	Статья 1	<p>Абзац тридцать четвертый изложить в следующей редакции: «1) сведения об утвержденных документах стратегического планирования, указанных в части 5.2 статьи 9 Градостроительного кодекса Российской Федерации, о национальных проектах, об инвестиционных программах субъектов естественных монополий, организаций коммунального комплекса, о решениях органов местного самоуправления, иных главных распорядителей средств соответствующих бюджетов, предусматривающих создание объектов местного значения;»</p>	<p>Поправка направлена на приведение проекта закона в соответствии с требованиями пункта 1 части 5 статьи 19 Градостроительного кодекса Российской Федерации (в редакции Федерального закона от 31 июля 2020 года № 264-ФЗ «О внесении изменений в Градостроительный кодекс Российской Федерации и отдельные законодательные акты Российской Федерации»)</p>	Одобрить
10	<p>Депутаты Законодательного Собрания Иркутской области Труфанов Н.С., Носенко О.Н., Шершнев Д.П., Хайдуков В.В.</p>	Статья 1	<p>Абзац пятьдесят шестой изложить в следующей редакции: «1) сведения об утвержденных документах стратегического планирования, указанных в части 5.2 статьи 9 Градостроительного кодекса Российской Федерации, о национальных проектах, об инвестиционных программах субъектов естественных монополий, организаций коммунального комплекса, о решениях органов местного самоуправления, иных</p>	<p>Поправка направлена на приведение проекта закона в соответствии с требованиями пункта 1 части 7 статьи 23 Градостроительного кодекса Российской Федерации (в редакции Федерального закона от 31 июля 2020 года № 264-ФЗ «О внесении изменений в Градостроительный</p>	Одобрить

			главных распорядителей средств соответствующих бюджетов, предусматривающих создание объектов местного значения;»	кодекс Российской Федерации и отдельные законодательные акты Российской Федерации»)	
11	Депутаты Законодательного Собрания Иркутской области Труфанов Н.С., Носенко О.Н., Шершнев Д.П., Хайдуков В.В.	Статья 1	В абзаце семьдесят шестом слова «новым абзацем вторым» заменить словами «новыми абзацами вторым и третьим»	Юридино-техническая поправка, связана с поправкой № 12	Одобрить
12	Депутаты Законодательного Собрания Иркутской области Труфанов Н.С., Носенко О.Н., Шершнев Д.П., Хайдуков В.В.	Статья 1	После абзаца семьдесят седьмого дополнить новыми абзацами семьдесят восьмым - восемьдесят первым следующего содержания: ««В границах поселения области, городского округа области могут быть определены территории вне границ населенных пунктов, применительно к которым не предполагается изменение их существующего использования и в отношении которых отсутствует необходимость подготовки генерального плана.»; 8) в части 1 статьи 16(1): пункт 5 признать утратившим силу; в пункт 6 после слов «развития	Поправка направлена на приведение проекта закона в соответствии с требованиями части 3.1. статьи 24, части 3 статьи 29.3 Градостроительного кодекса Российской Федерации (в редакции Федерального закона от 31 июля 2020 года № 264-ФЗ «О внесении изменений в Градостроительный кодекс Российской Федерации и отдельные законодательные акты Российской Федерации»)	Одобрить

			области» дополнить словами «на долгосрочный период»;		
			Пункт восьмой считать пунктом девятым		

Председатель комитета по  
собственности и экономической  
политике Законодательного Собрания  
Иркутской области



Н.С. Труфанов



ЗАКОН  
ИРКУТСКОЙ ОБЛАСТИ

О ВНЕСЕНИИ ИЗМЕНЕНИЙ В ЗАКОН ИРКУТСКОЙ ОБЛАСТИ  
«О ГРАДОСТРОИТЕЛЬНОЙ ДЕЯТЕЛЬНОСТИ В ИРКУТСКОЙ  
ОБЛАСТИ»

Статья 1

Внести в Закон Иркутской области от 23 июля 2008 года № 59-оз «О градостроительной деятельности в Иркутской области» (Ведомости Законодательного собрания Иркутской области, 2008, № 44, т. 2; Ведомости Законодательного Собрания Иркутской области, 2009, № 13, т. 2; 2012, № 42, т. 2; 2013, № 56, № 3, т. 2; 2014, № 18, т. 1; 2015, № 24 - 25, т. 1, № 31; 2016, № 39, т. 1; 2017, № 48, т. 1, № 56; 2018, № 57, т. 1, № 64, т. 1, № 5; 2019, № 7, т. 1, №13) следующие изменения:

**1) в части 1 статьи 3(1):**

**а) в пункте 1:**

абзац первый изложить в следующей редакции:

«1) транспорт (железнодорожный, водный воздушный транспорт), автомобильные дороги регионального или межмуниципального значения, в том числе:»;

дополнить подпунктом «д» следующего содержания:

«д) аэродромы, аэропорты, вертодромы, посадочные площадки гражданской авиации и объекты единой системы организации воздушного движения;».

**б) в пункте 1(1) абзац первый** изложить в следующей редакции:

«1(1) энергетика, в том числе:»;

**в) пункт 2** признать утратившим силу;

**2) статью 4** дополнить частями 5- 6 следующего содержания:

«5. Материалы по обоснованию схемы территориального планирования области в текстовой форме содержат:

**1) сведения об утвержденных документах стратегического планирования Российской Федерации и области, указанных в части 5.1 статьи 9 Градостроительного кодекса Российской Федерации, о национальных проектах, межгосударственных программах, об инвестиционных программах субъектов естественных монополий, о решениях органов государственной власти, иных главных распорядителей средств соответствующих бюджетов, предусматривающих создание объектов регионального значения;**

**2) обоснование выбранного варианта размещения объектов регионального значения на основе анализа использования соответствующей территории, возможных направлений ее развития и прогнозируемых ограничений ее использования;**

3) оценку возможного влияния планируемых для размещения объектов регионального значения на комплексное развитие соответствующей территории;

4) сведения об образовании, утилизации, обезвреживании, о размещении твердых коммунальных отходов, содержащиеся в территориальных схемах в области обращения с отходами, в том числе с твердыми коммунальными отходами.

6. Карты, включаемые в состав материалов по обоснованию схемы территориального планирования области, составляются применительно к территории, в отношении которой разрабатывается схема территориального планирования области. На указанных картах отображаются:

1) границы муниципальных образований области - городских округов области, муниципальных районов области, поселений области, утвержденные в установленном порядке законом области;

2) объекты капитального строительства, иные объекты, территории, зоны, которые оказали влияние на определение планируемого размещения объектов регионального значения, в том числе:

а) планируемые для размещения объекты федерального значения, объекты регионального значения, объекты местного значения в соответствии с документами территориального планирования Российской Федерации, документами территориального планирования двух и более субъектов Российской Федерации, одним из которых является область, документами территориального планирования области, документами территориального планирования муниципальных образований;

б) особые экономические зоны;

в) особо охраняемые природные территории федерального, регионального, местного значения;

г) территории объектов культурного наследия, территории исторических поселений федерального значения и территории исторических поселений регионального значения;

д) зоны с особыми условиями использования территорий;

е) территории, подверженные риску возникновения чрезвычайных ситуаций природного и техногенного характера;

ж) объекты, используемые для утилизации, обезвреживания, захоронения твердых коммунальных отходов и включенные в территориальную схему в области обращения с отходами, в том числе с твердыми коммунальными отходами;

з) иные объекты, иные территории и (или) зоны.»;

3) в статье 5 часть 2 дополнить новым абзацем вторым следующего содержания:

«Подготовка проекта схемы территориального планирования области осуществляется в соответствии с требованиями статьи 9 Градостроительного кодекса Российской Федерации и с учетом региональных нормативов градостроительного проектирования.»;

4) статью 7:

дополнить частью 3<sup>1</sup> следующего содержания:

«3<sup>1</sup>. Обязательным приложением к схеме территориального планирования муниципального района области являются сведения о границах населенных пунктов (в том числе границах образуемых населенных пунктов), расположенных на межселенных территориях, которые должны содержать графическое описание местоположения границ населенных пунктов, перечень координат характерных точек этих границ в системе координат, используемой для ведения Единого государственного реестра недвижимости. Органы местного самоуправления муниципального района области также вправе подготовить текстовое описание местоположения границ населенных пунктов в соответствии с Градостроительным кодексом Российской Федерации.»;

дополнить частями 5 – 6 следующего содержания:

«5. Материалы по обоснованию схемы территориального планирования муниципального района области в текстовой форме содержат:

1) сведения об утвержденных документах стратегического планирования, указанных в части 5.2 статьи 9 Градостроительного кодекса Российской Федерации, о национальных проектах, об инвестиционных программах субъектов естественных монополий, организаций коммунального комплекса, о решениях органов местного самоуправления, иных главных распорядителей средств соответствующих бюджетов, предусматривающих создание объектов местного значения;

2) обоснование выбранного варианта размещения объектов местного значения муниципального района области на основе анализа использования соответствующей территории, возможных направлений ее развития и прогнозируемых ограничений ее использования;

3) оценку возможного влияния планируемых для размещения объектов местного значения муниципального района области на комплексное развитие соответствующей территории;

4) утвержденные документами территориального планирования Российской Федерации, документами территориального планирования двух и более субъектов Российской Федерации, документами территориального планирования субъекта Российской Федерации сведения о видах, назначении и наименованиях планируемых для размещения на межселенных территориях объектов федерального значения, объектов регионального значения, их основные характеристики, местоположение, характеристики зон с особыми условиями использования территорий в случае, если установление таких зон требуется в связи с размещением данных объектов, реквизиты указанных документов территориального планирования, а также обоснование выбранного варианта размещения объектов федерального значения, объектов регионального значения на основе анализа использования этих территорий, возможных направлений их развития и прогнозируемых ограничений их использования;

5) перечень земельных участков, расположенных на межселенных территориях и включаемых в границы населенных пунктов области или исключаемых из их границ, с указанием категорий земель, к которым планируется отнести эти земельные участки, и целей их планируемого использования;

6) перечень и характеристику основных факторов риска возникновения чрезвычайных ситуаций природного и техногенного характера на межселенных

территориях в случае, если на межселенных территориях планируется размещение объектов федерального значения, объектов регионального значения, объектов местного значения.

6. Материалы по обоснованию схемы территориального планирования муниципального района области в виде карт отображают:

1) границы поселений, входящих в состав муниципального района области;  
2) границы населенных пунктов, входящих в состав муниципального района области;

3) объекты капитального строительства, иные объекты, территории, зоны, которые оказали влияние на определение планируемого размещения объектов местного значения муниципального района области, объектов федерального значения, объектов регионального значения, в том числе:

а) планируемые для размещения объекты федерального значения, объекты регионального значения в соответствии с документами территориального планирования Российской Федерации, документами территориального планирования двух и более субъектов Российской Федерации, одним из которых является область, документами территориального планирования области;

б) особые экономические зоны;

в) особо охраняемые природные территории федерального, регионального, местного значения;

г) территории объектов культурного наследия;

д) зоны с особыми условиями использования территорий;

е) территории, подверженные риску возникновения чрезвычайных ситуаций природного и техногенного характера;

ж) иные объекты, иные территории и (или) зоны;

4) границы лесничеств;».

5) в статье 8 часть 2 дополнить новым абзацем вторым следующего содержания:

«Подготовка проекта схемы территориального планирования муниципального района области осуществляется в соответствии с требованиями статьи 9 Градостроительного кодекса Российской Федерации и с учетом региональных и местных нормативов градостроительного проектирования, а также с учетом предложений заинтересованных лиц.»;

б) статью 10 дополнить частями 5-6 следующего содержания:

«5. Материалы по обоснованию генерального плана поселения области, генерального плана городского округа области в текстовой форме содержат:

1) сведения об утвержденных документах стратегического планирования, указанных в части 5.2 статьи 9 Градостроительного кодекса Российской Федерации, о национальных проектах, об инвестиционных программах субъектов естественных монополий, организаций коммунального комплекса, о решениях органов местного самоуправления, иных главных распорядителей средств соответствующих бюджетов, предусматривающих создание объектов местного значения;

2) обоснование выбранного варианта размещения объектов местного значения поселения области, городского округа области на основе анализа использования территорий поселения области, городского округа области,

возможных направлений развития этих территорий и прогнозируемых ограничений их использования, определяемых в том числе на основании сведений, документов, материалов, содержащихся в государственных информационных системах обеспечения градостроительной деятельности, федеральной государственной информационной системе территориального планирования, в том числе материалов и результатов инженерных изысканий, содержащихся в государственных информационных системах обеспечения градостроительной деятельности;

3) оценку возможного влияния планируемых для размещения объектов местного значения поселения области, городского округа области на комплексное развитие этих территорий;

4) утвержденные документами территориального планирования Российской Федерации, документами территориального планирования двух и более субъектов Российской Федерации, одним из которых является область, документами территориального планирования области сведения о видах, назначении и наименованиях планируемых для размещения на территориях поселения, городского округа объектов федерального значения, объектов регионального значения, их основные характеристики, местоположение, характеристики зон с особыми условиями использования территорий в случае, если установление таких зон требуется в связи с размещением данных объектов, реквизиты указанных документов территориального планирования, а также обоснование выбранного варианта размещения данных объектов на основе анализа использования этих территорий, возможных направлений их развития и прогнозируемых ограничений их использования;

5) утвержденные документом территориального планирования муниципального района области сведения о видах, назначении и наименованиях планируемых для размещения на территории поселения, входящего в состав муниципального района области, объектов местного значения муниципального района области, их основные характеристики, местоположение, характеристики зон с особыми условиями использования территорий в случае, если установление таких зон требуется в связи с размещением данных объектов, реквизиты указанного документа территориального планирования, а также обоснование выбранного варианта размещения данных объектов на основе анализа использования этих территорий, возможных направлений их развития и прогнозируемых ограничений их использования;

6) перечень и характеристику основных факторов риска возникновения чрезвычайных ситуаций природного и техногенного характера;

7) перечень земельных участков, которые включаются в границы населенных пунктов области, входящих в состав поселения области, городского округа области, или исключаются из их границ, с указанием категорий земель, к которым планируется отнести эти земельные участки, и целей их планируемого использования;

8) сведения об утвержденных предметах охраны и границах территорий исторических поселений федерального значения и исторических поселений регионального значения.

6. Материалы по обоснованию генерального плана в виде карт отображают:

- 1) границы поселения области, городского округа области;
- 2) границы существующих населенных пунктов области, входящих в состав поселения области, городского округа области;
- 3) местоположение существующих и строящихся объектов местного значения поселения области, городского округа области;
- 4) особые экономические зоны;
- 5) особо охраняемые природные территории федерального, регионального, местного значения;
- 6) территории объектов культурного наследия;
- 7) территории исторических поселений федерального значения, территории исторических поселений регионального значения, границы которых утверждены в порядке, предусмотренном статьей 59 Федерального закона от 25 июня 2002 года № 73-ФЗ «Об объектах культурного наследия (памятниках истории и культуры) народов Российской Федерации»;
- 8) зоны с особыми условиями использования территорий;
- 9) территории, подверженные риску возникновения чрезвычайных ситуаций природного и техногенного характера;
- 10) границы лесничеств;
- 11) иные объекты, иные территории и (или) зоны, которые оказали влияние на установление функциональных зон и (или) планируемое размещение объектов местного значения поселения области, городского округа области или объектов федерального, регионального, местного значения муниципального района области.»;

7) часть 2 статьи 11 дополнить **новыми абзацами вторым и третьим** следующего содержания:

«Подготовка проекта генерального плана поселения области, проекта генерального плана городского округа области осуществляется в соответствии с требованиями статьи 9 Градостроительного кодекса Российской Федерации и с учетом региональных и местных нормативов градостроительного проектирования, заключения о результатах общественных обсуждений или публичных слушаний по проекту генерального плана области, а также с учетом предложений заинтересованных лиц.

**В границах поселения области, городского округа области могут быть определены территории вне границ населенных пунктов, применительно к которым не предполагается изменение их существующего использования и в отношении которых отсутствует необходимость подготовки генерального плана.»;**

**8) в части 1 статьи 16(1):**

**пункт 5** признать утратившим силу;

**в пункт 6** после слов «развития области» дополнить словами «на долгосрочный период»;

**9) во втором абзаце** статьи 16(4) слова «объектов капитального строительства» заменить словом «сооружений».

Настоящий Закон вступает в силу через десять календарных дней после дня его официального опубликования.

Временно исполняющий обязанности  
Губернатора Иркутской области

И.И. Кобзев

г. Иркутск

«\_\_\_» \_\_\_\_\_ 2020 года

№ \_\_\_\_\_



Законодательное Собрание Иркутской области	
№ ПЗ	420
Дата:	10.10.2020

**ДЕПУТАТ**  
**Законодательного Собрания Иркутской области**  
**третьего созыва**  
**(2018 – 2023 гг.)**

14.10.2020 № иск. 35





На № \_\_\_\_\_ от \_\_\_\_\_

Председателю  
Законодательного Собрания  
Иркутской области  
Ведерникову А.В.

Уважаемый Александр Викторович!

В соответствии со статьей 53 Устава Иркутской области, статьей 46 Закона Иркутской области от 12 января 2010 года № 1-оз «О правовых актах Иркутской области и правотворческой деятельности в Иркутской области», статьей 56 Регламента Законодательного Собрания Иркутской области вносим поправки к проекту закона Иркутской области № ПЗ-720 «О внесении изменений в Закон Иркутской области «О градостроительной деятельности в Иркутской области».

Приложение: на 3 л. в 1 экз.

 Трудаков Н.С.  
 Хаигузов В.В.  
 Носов О.Н.  
 Миров С.А.

Законодательное Собрание Иркутской области	
Вх. №	3482
Дата	14.10.2020 г.
на	04 листах, индекс 01-30



Т А Б Л И Ц А

поправок к проекту закона Иркутской области № ПЗ-720 «О внесении изменений в Закон Иркутской области  
«О градостроительной деятельности в Иркутской области» (далее- проект закона)

№	Структурный элемент проекта закона	Содержание поправки	Обоснование поправки
1	Статья 1	Абзац второй изложить в следующей редакции: «1) в части 1 статьи 3(1):»	Юридико-техническая поправка
2	Статья 1	В абзаце третьем слова «в части 1» заменить словами «в пункте 1»	Юридико-техническая поправка
3	Статья 1	В абзаце четвертом слова «пункта 1» исключить	Юридико-техническая поправка
4	Статья 1	В абзаце восьмом слова «абзац первый пункта 1(1)» заменить словами «б) в пункте 1(1) абзац первый»	Юридико-техническая поправка
5	Статья 1	Абзац десятый изложить в следующей редакции: «в) пункт 2 признать утратившим силу»	Юридико-техническая поправка
6	Статья 1	Абзац тринадцатый изложить в следующей редакции: «1) сведения об утвержденных документах стратегического планирования Российской Федерации и области, указанных в части 5.1 статьи 9 Градостроительного кодекса Российской Федерации, о национальных проектах, межгосударственных программах, об инвестиционных программах субъектов естественных монополий, о решениях органов государственной власти, иных главных	Поправка направлена на приведение проекта закона в соответствии с требованиями пункта 1 части 8 статьи 14 Градостроительного кодекса Российской Федерации (в редакции Федерального закона от 31 июля 2020 года № 264-ФЗ «О внесении изменений в Градостроительный кодекс Российской Федерации и отдельные законодательные акты Российской Федерации»

		распорядителей средств соответствующих бюджетов, предусматривающих создание объектов регионального значения;»	Федерации»)
7	Статья 1	<p>После абзаца двадцать пятого дополнить новым абзацем двадцать шестым следующего содержания:</p> <p>«ж) объекты, используемые для утилизации, обезвреживания, захоронения твердых коммунальных отходов и включенные в территориальную схему в области обращения с отходами, в том числе с твердыми коммунальными отходами;»</p>	Поправка направлена на приведение проекта закона в соответствии с требованиями части 9 статьи 14 Градостроительного кодекса Российской Федерации
8	Статья 1	В абзаце двадцать шестом слова «ж) иные объекты» заменить словами «з) иные объекты»	Юридикo-техническая поправка, связана с поправкой № 7
9	Статья 1	<p>Абзац тридцать четвертый изложить в следующей редакции:</p> <p>«1) сведения об утвержденных документах стратегического планирования, указанных в части 5.2 статьи 9 Градостроительного кодекса Российской Федерации, о национальных проектах, об инвестиционных программах субъектов естественных монополий, организаций коммунального комплекса, о решениях органов местного самоуправления, иных главных распорядителей средств соответствующих бюджетов, предусматривающих создание объектов местного значения;»</p>	Поправка направлена на приведение проекта закона в соответствии с требованиями пункта 1 части 5 статьи 19 Градостроительного кодекса Российской Федерации (в редакции Федерального закона от 31 июля 2020 года № 264-ФЗ «О внесении изменений в Градостроительный кодекс Российской Федерации и отдельные законодательные акты Российской Федерации»)
10	Статья 1	<p>Абзац пятьдесят шестой изложить в следующей редакции:</p> <p>«1) сведения об утвержденных документах стратегического планирования, указанных в</p>	Поправка направлена на приведение проекта закона в соответствии с требованиями пункта 1 части 7 статьи 23 Градостроительного кодекса

		части 5.2 статьи 9 Градостроительного кодекса Российской Федерации, о национальных проектах, об инвестиционных программах субъектов естественных монополий, организаций коммунального комплекса, о решениях органов местного самоуправления, иных главных распорядителей средств соответствующих бюджетов, предусматривающих создание объектов местного значения;»	Российской Федерации (в редакции Федерального закона от 31 июля 2020 года № 264-ФЗ «О внесении изменений в Градостроительный кодекс Российской Федерации и отдельные законодательные акты Российской Федерации»)
11	Статья 1	В абзаце семьдесят шестом слова «новым абзацем вторым» заменить словами «новыми абзацами вторым и третьим»	Юридикo-техничecкая поправка, связана с поправкой № 12
12	Статья 1	<p>После абзаца семьдесят седьмого дополнить новыми абзацами семьдесят восьмым - восемьдесят первым следующего содержания:</p> <p>««В границах поселения области, городского округа области могут быть определены территории вне границ населенных пунктов, применительно к которым не предполагается изменение их существующего использования и в отношении которых отсутствует необходимость подготовки генерального плана.»;</p> <p>8) в части 1 статьи 16(1):</p> <p>пункт 5 признать утратившим силу;</p> <p>в пункт 6 после слов «развития области» дополнить словами «на долгосрочный период»;»</p> <p>Пункт восьмой считать пунктом девятым</p>	<p>Поправка направлена на приведение проекта закона в соответствии с требованиями части 3.1. статьи 24, части 3 статьи 29.3 Градостроительного кодекса Российской Федерации (в редакции Федерального закона от 31 июля 2020 года № 264-ФЗ «О внесении изменений в Градостроительный кодекс Российской Федерации и отдельные законодательные акты Российской Федерации»)</p>