



ДУМА
Муниципального образования «Баяндаевский район»
Иркутской области

РЕШЕНИЕ
От 31 марта 2017 года

О ЗАКОНОДАТЕЛЬНОЙ ИНИЦИАТИВЕ ДУМЫ МУНИЦИПАЛЬНОГО ОБРАЗОВАНИЯ «БАЯНДАЕВСКИЙ РАЙОН» ПО ВНЕСЕНИЮ В ЗАКОНОДАТЕЛЬНОЕ СОБРАНИЕ ИРКУТСКОЙ ОБЛАСТИ ПРОЕКТА ЗАКОНА ИРКУТСКОЙ ОБЛАСТИ «О ВНЕСЕНИИ ИЗМЕНЕНИЙ В ПРИЛОЖЕНИЯ 18, 23 И 26 К ЗАКОНУ УСТЬ-ОРДЫНСКОГО БУРЯТСКОГО АВТОНОМНОГО ОКРУГА ОТ 30 ДЕКАБРЯ 2004 ГОДА № 67-ОЗ «О СТАТУСЕ И ГРАНИЦАХ МУНИЦИПАЛЬНЫХ ОБРАЗОВАНИЙ АЛАРСКОГО, БАЯНДАЕВСКОГО, БОХАНСКОГО, НУКУТСКОГО, ОСИНСКОГО, ЭХИРИТ-БУЛАГАТСКОГО РАЙОНОВ ИРКУТСКОЙ ОБЛАСТИ»

В соответствии со статьей 12 Федерального закона от 06.10.2003 № 131-ФЗ «Об общих принципах организации местного самоуправления в Российской Федерации», руководствуясь ст.ст. 27, 47 Устава муниципального образования «Баяндаевский район»,


ДУМА РЕШИЛА:

1. Внести в Законодательное Собрание Иркутской области в порядке законодательной инициативы проект Закона Иркутской области «О внесении изменений в приложения 18, 23 и 26 к Закону Усть-Ордынского Бурятского автономного округа от 30 декабря 2004 года № 67-оз «О статусе и границах муниципальных образований Аларского, Баяндаевского, Боханского, Нукутского, Осинского, Эхирит-Булагатского районов Иркутской области» (Приложение).
2. Направить настоящее решение Думы и проект Закона Иркутской области «О внесении изменений в приложения 18, 23 и 26 к Закону Усть-Ордынского Бурятского автономного округа от 30 декабря 2004 года № 67-оз «О статусе и границах муниципальных образований Аларского, Баяндаевского, Боханского, Нукутского, Осинского, Эхирит-Булагатского районов Иркутской области» в Законодательное Собрание Иркутской области.
3. Настоящее решение подлежит опубликованию в газете «Заря» и размещению на официальном сайте МО «Баяндаевский район» в информационно-телекоммуникационной сети «Интернет».

Председатель Думы
Муниципального образования
«Баяндаевский район»
В.И. Здышов

Администрация
Муниципального образования
«Баяндаевский район»
А.П. Табинаев





ДУМА
Муниципального образования «Баяндаевский район»
Иркутской области

РЕШЕНИЕ
от 31 марта 2017 года

О согласии на изменение границ муниципального образования «Баяндай», муниципального образования «Покровка», муниципального образования «Люры» в части отнесения части территории муниципального образования «Покровка», муниципального образования «Люры» к территории муниципального образования «Баяндай»

В соответствии с пунктами 1,4 статьи 12 Федерального закона от 06.10.2003 г. № 131-ФЗ «Об общих принципах организации местного самоуправления в Российской Федерации», руководствуясь ст. ст. 27, 47 Устава муниципального образования «Баяндаевский район»,

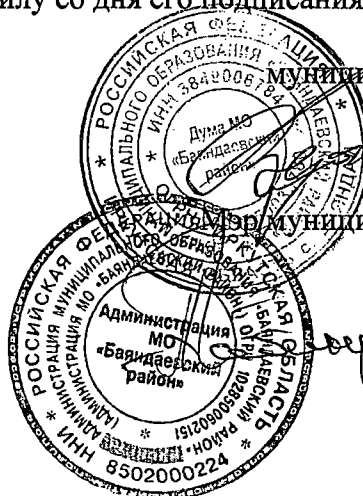
ДУМА РЕШИЛА:

1. Согласиться с изменением границ муниципального образования «Баяндай», муниципального образования «Покровка», муниципального образования «Люры» в части отнесения части территории муниципального образования «Покровка», муниципального образования «Люры», к территории муниципального образования «Баяндай» согласно приложению к настоящему решению Думы.
2. Направить настоящее решение Думы в Законодательное Собрание Иркутской области для учета мнения населения, выраженного Думой муниципального образования «Баяндаевский район», при рассмотрении вопроса об изменении границ муниципальных образований Иркутской области.
3. Опубликовать настоящее решение в газете «Заря» и на официальном сайте муниципального образования «Баяндаевский район» в информационно-телекоммуникационной сети «Интернет».
4. Настоящее решение вступает в силу со дня его подписания.

Председатель Думы
Муниципального образования
«Баяндаевский район»
В.И. Здышов

Заместитель председателя
Муниципального образования
«Баяндаевский район»
А.П. Табинаев

с. Баяндай
«31» марта 2017 год № 1918



30.03.2017 г
РОССИЙСКАЯ ФЕДЕРАЦИЯ
ИРКУТСКАЯ ОБЛАСТЬ
БАЯНДАЕВСКИЙ РАЙОН
МУНИЦИПАЛЬНОЕ ОБРАЗОВАНИЕ «ЛЮРЫ»
ДУМА

РЕШЕНИЕ

№ 71

О согласии на изменение границ муниципального образования «Люры» в части отнесения части территории муниципального образования «Люры» к территории муниципального образования «Баяндай»

В соответствии с пунктами 1,4 статьи 12 Федерального закона от 06.10.2003 г. № 131-ФЗ «Об общих принципах организации местного самоуправления в Российской Федерации», руководствуясь Уставом муниципального образования «Люры»,

ДУМА РЕШИЛА:

1. Согласиться с изменением границ муниципального образования «Люры» в части отнесения части территории муниципального образования «Люры» к территории муниципального образования «Баяндай» согласно приложению к настоящему решению Думы.
2. Направить настоящее решение Думы в Думу муниципального образования «Баяндаевский район».
3. Опубликовать настоящее решение в газете «Вестник МО «Люры» и на официальном сайте муниципального образования «Люры» в информационно-телекоммуникационной сети «Интернет».
4. Настоящее решение вступает в силу со дня его подписания.



Председатель Думы
муниципального образования
«Люры»

М.У.

Глава муниципального образования
«Люры»

А.В. Буентаева

А.В. Буентаева

КАРТОГРАФИЧЕСКОЕ ОПИСАНИЕ ГРАНИЦ МУНИЦИПАЛЬНОГО
ОБРАЗОВАНИЯ «ЛЮРЫ»

(с внесенными изменениями)

В состав территории муниципального образования "Люры" входят земли следующих населенных пунктов:

деревня Люры;
деревня Бахай 2-й;
деревня Бохолдой"

Границы муниципального образования «Люры» определяются по следующим ориентирам:

границы зоны совпадают с внешними границами СХПК «Люрский», на юго-западе зона граничит с СХПК «Загатуйский», СХПК «Ользоновский» (урочище Нюрган), на западе и северо-западе с кадастровыми зонами 02, 07 (урочище Сай-богор), 09 (продснаб 01 (с. Баяндай)) и на севере проходят через кадастровые зоны 06 (Шабарта01) и 06 (Кольцовские Горы 03) в северо-восточную сторону и совпадает с внешними границами на северо-востоке с СХПК им. Чапаева. Далее граница идет по западной стороне лесных кварталов 39, 49, 48, 47 Баяндаевского лесничества до границы с СХПК «Загатуйский»».

ДУМА
Муниципального образования «Покровка»
Иркутской области


РЕШЕНИЕ № 66
от 29.03. 2017 года

О согласии на изменение границ муниципального образования «Покровка» в части отнесения части территории муниципального образования «Покровка» к территории муниципального образования «Баяндай»

В соответствии с пунктами 1,4 статьи 12 Федерального закона от 06.10.2003 г. № 131-ФЗ «Об общих принципах организации местного самоуправления в Российской Федерации», руководствуясь Уставом муниципального образования «Покровка»,

ДУМА РЕШИЛА:

1. Согласиться с изменением границ муниципального образования «Покровка» в части отнесения части территории муниципального образования «Покровка» к территории муниципального образования «Баяндай» согласно приложению к настоящему решению Думы.
2. Направить настоящее решение Думы в Думу муниципального образования «Баяндаевский район».
3. Опубликовать настоящее решение в газете Вестник МО «Покровка» и на официальном сайте муниципального образования «Покровка» в информационно-телекоммуникационной сети «Интернет».
4. Настоящее решение вступает в силу со дня его подписания.



Председатель Думы
муниципального образования
«Покровка»
Сергеев В.И.

И.о. главы муниципального образования
«Покровка»
Р.И. Сергеева



КАРТОГРАФИЧЕСКОЕ ОПИСАНИЕ ГРАНИЦ МУНИЦИПАЛЬНОГО
ОБРАЗОВАНИЯ «ПОКРОВКА»

(с внесенными изменениями)

В состав территории муниципального образования "Покровка" входят земли следующих населенных пунктов:

деревня Покровка;
деревня Шехаргун;
деревня Мильзан".

Границы муниципального образования «Покровка» определяются по следующим ориентирам:

На северо-восточной стороне пересекает кадастровую зону 09 (продснаб 01, в восточную сторону 02), на юго-восточной стороне пересекает кадастровую зону 09 (СХПК Сибирь 06), на западной стороне включает кадастровую зону 09 (СХПК Сибирь 08), на западной стороне пересекает в кадастровой зоне 09 (СХПК Сибирь 09,07), граничит с кадастровыми зонами 11 (на юге), границы зоны северной части совпадают с внешними границами СХПК «Сибирь», восточной части, где граница зоны проходит с северо-востока и востока и включает земли государственного лесного фонда (29, 32 лесные кварталы Баяндаевского лесничества)».

28.03.2017 № 119
РОССИЙСКАЯ ФЕДЕРАЦИЯ
ИРКУТСКАЯ ОБЛАСТЬ
БАЯНДАЕВСКИЙ РАЙОН
ДУМА МУНИЦИПАЛЬНОГО ОБРАЗОВАНИЯ «БАЯНДАЙ»
ДУМА
РЕШЕНИЕ

О согласии на изменение границ муниципального образования «Баяндай» в части отнесения части территории муниципального образования «Покровка» и муниципального образования «Люры» к территории муниципального образования «Баяндай».

В соответствии с пунктами 1,4 статьи 12 Федерального закона от 06.10.2003г. № 131-ФЗ «Об общих принципах организации местного самоуправления в Российской Федерации», Уставом муниципального образования «Баяндай»,

ДУМА РЕШИЛА:

1. Согласиться с изменением границ муниципального образования «Баяндай» в части отнесения части территории муниципального образования «Покровка» и муниципального образования «Люры», к территории муниципального образования «Баяндай» согласно приложению № 1 к настоящему решению думы:

2. Направить настоящее решение Думы в Думу муниципального образования «Баяндаевский район».

3. Опубликовать настоящее решение в муниципальной газете «Наш Вестник»


4. Настоящее решение вступает в силу со дня его подписания.

Председатель Думы

Глава муниципального образования




Ю.С. Манжуев


А.А. Борхонов

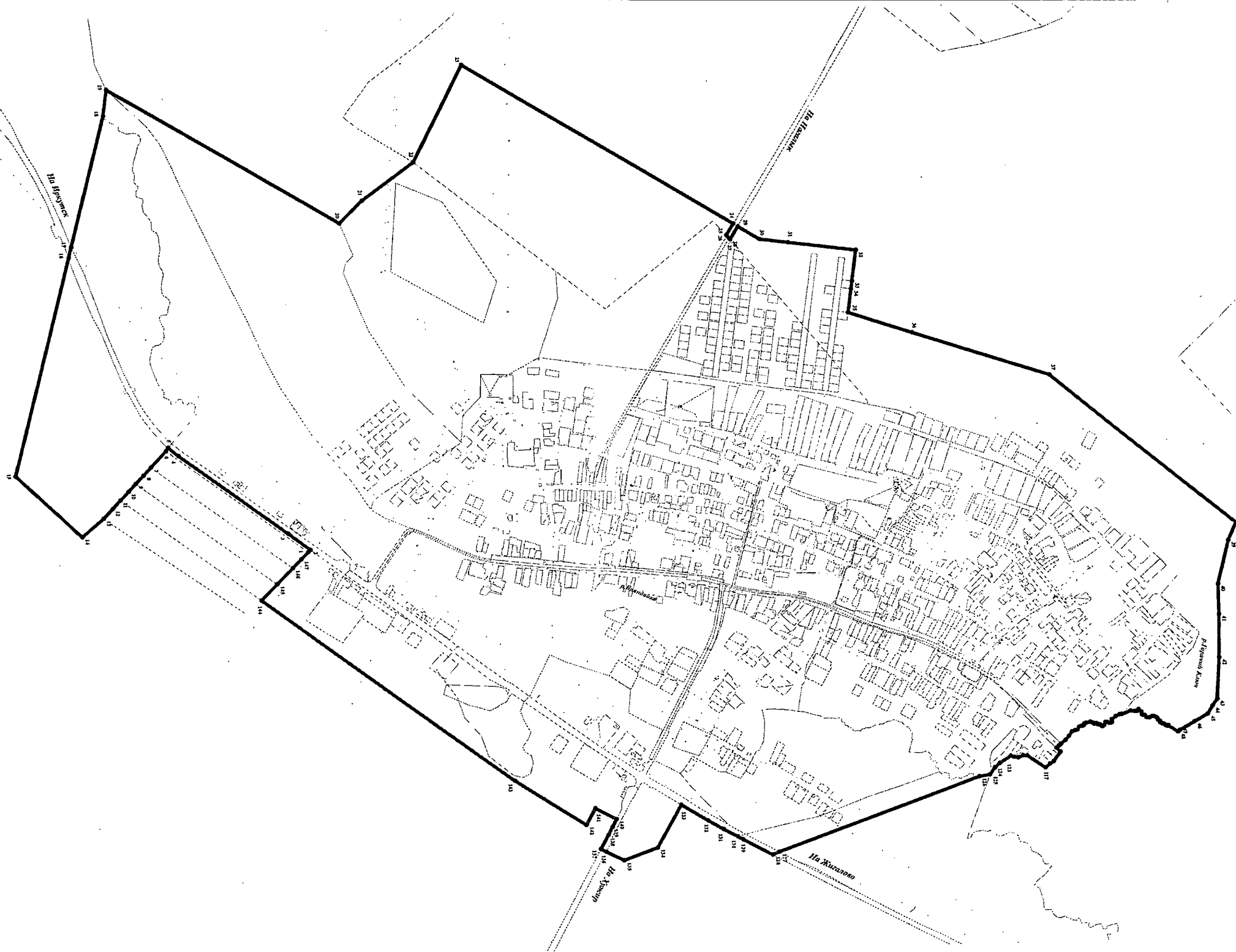
КАРТОГРАФИЧЕСКОЕ ОПИСАНИЕ ГРАНИЦ МУНИЦИПАЛЬНОГО
ОБРАЗОВАНИЯ «БАЯНДАЙ»

(с внесенными изменениями)

В состав территории муниципального образования "Баяндай" входят земли населенного пункта село Баяндай".

Границы муниципального образования «Баяндай» определяются по следующим ориентирам:

На юго-востоке пересекает кадастровые зоны 06 (Кольцовские Горы 03) и на южной стороне 06 (Шабарта01), с юго-западной стороны пересекает кадастровую зону 09 (продснаб 01, в северную сторону 02), на северной стороне граничит с СХПК Сибирь, в северо-восточной стороне пересекает кадастровую зону 09 (СХПК Сибирь 06), на восточной стороне включает кадастровую зону 09 (СХПК Сибирь 08), на восточной стороне пересекает в кадастровой зоне 09 (СХПК Сибирь 09,07), граничит с кадастровыми зонами 11 (на юге).



На Южном

На Северном

На Западном

На Восточном

Алфимовская

Алфимовская

Списковано:
Глава МО "Возлевод"

Борисов А. А.
Борисов А. А.


Глава МО "Ляпы"

Бусица А. В.
Бусица А. В.

Глава МО "Покровка"

Мещеряков А. В.
Мещеряков А. В.


номер на карте	муниципальное образование	Администрация муниципального образования
1	МО Покровка	«Покровка» 78,58
2	МО Покровка	26,58
3	МО Покровка	«0,47»
4	МО Покровка	259,97
5	МО Ляпы	104,59
6	МО Ляпы	50,08
7	МО Ляпы	52,29



Байдакский район
МО Покровка

Байдакский район
МО Покровка





Кавказский район
МО Баку
с. Баку

Кавказский район
МО Доры

Кавказский район
МО Покровка

Ис. Покровка