

## А К Т

поселок Осиновка

16 апреля 2021 года

### Комиссия в составе:

Гоголева  
Александра  
Геннадьевича временно замещающего должность начальника управления Губернатора Иркутской области и Правительства Иркутской области по региональной политике, председателя комиссии по упразднению поселка Осиновка Слюдянского муниципального района Иркутской области (далее – комиссия);

Добежина  
Вадима  
Валерьевича заместителя начальника отдела информационно-аналитической работы управления Губернатора Иркутской области и Правительства Иркутской области по региональной политике, заместитель председателя комиссии;

Донской  
Ксении Сергеевны советника отдела по взаимодействию с органами местного самоуправления управления Губернатора Иркутской области и Правительства Иркутской области по региональной политике, секретаря комиссии.

### Членов комиссии:

Стародубцевой  
Натальи  
Васильевны советника отдела стратегического и целевого планирования в управлении стратегического планирования министерства экономического развития Иркутской области;

Лобача  
Александра  
Тимофеевича начальника управления аналитики, стимулирования и реализации проектов министерства строительства, дорожного хозяйства Иркутской области;

Барнакова  
Александра  
Юрьевича начальника управления коммунальной инфраструктуры министерства жилищной политики, энергетики и транспорта Иркутской области;

Черноусова  
Евгения  
Вадимовича советника центрального отдела по надзору за содержанием и эксплуатацией жилищного фонда службы государственного жилищного надзора Иркутской области;

Шульца мэра Слюдянского муниципального района;  
Алексея  
Гербертовича

Должикова первого заместителя главы по экономике, финансам и  
Андрея перспективному развитию Байкальского городского  
Владимировича поселению.

**Установила:**

Поселок Осиновка расположен на территории Байкальского муниципального образования Слюдянского района Иркутской области на южном берегу Байкала к востоку от города Байкальска. Через посёлок проходит Транссибирская магистраль.

В настоящее время постоянно проживающее население в п. Осиновка отсутствует.

Сельскохозяйственные, промышленные, строительные, транспортные и иные организации (индивидуальные предприниматели), а также перспективные месторождения в поселке отсутствуют.






В настоящее время в поселке Осиновка отсутствует недвижимое имущество физических и юридических лиц, также на территории участка отсутствуют муниципальные объекты недвижимости.

Создание производств на территории населенного пункта не планируется.

Кроме того, расположение поселка Осиновка в основном на землях лесного фонда в центральной экологической зоне Байкальской природной территории, а также наличие ограничений природоохранного законодательства оказывает существенное влияние на инвестиционную привлекательность данной территории.

В генеральном плане Байкальского городского поселения и Стратегии социально-экономического развития Слюдянского муниципального района на период до 2030 года социально-экономическое развитие поселка Осиновка не предусмотрено.

Граждане, зарегистрированные по месту пребывания и по месту жительства, отсутствуют.

	Гоголев А.Г.
	Добежин В.В.
	Донская К.С.
	Стародубцева Н.В.
	Лобач А.Т.



Барнаков А.Ю.

Черноусов Е.В.

Шульц А.Г.

Должиков А.В.

РОССИЙСКАЯ ФЕДЕРАЦИЯ  
ИРКУТСКАЯ ОБЛАСТЬ  
СЛЮДЯНСКИЙ РАЙОН  
ГОРОД БАЙКАЛЬСК

ДУМА БАЙКАЛЬСКОГО ГОРОДСКОГО ПОСЕЛЕНИЯ

РЕШЕНИЕ

18 декабря 2020 г.

№ 54-4гд

**О согласии с упразднением поселка Осиновка  
Байкальского муниципального образования  
Слюдянского муниципального района**


В связи с отсутствием постоянного населения в поселке Осиновка Байкальского муниципального образования Слюдянского муниципального района Иркутской области, в соответствии со статьей 24 Закона Иркутской области от 21 июня 2010 года № 49-ОЗ «Об административно-территориальном устройстве Иркутской области», руководствуясь Уставом Байкальского муниципального образования, зарегистрированным отделом главного управления Министерства юстиции Российской Федерации по Сибирскому Федеральному округу в Иркутской области и УО БАО 22 декабря 2005 года RU385181012005001 (новая редакция), ДУМА БАЙКАЛЬСКОГО ГОРОДСКОГО ПОСЕЛЕНИЯ

РЕШИЛА:

1. Согласиться с упразднением поселка Осиновка Байкальского муниципального образования Слюдянского муниципального района Иркутской области.
2. Опубликовать настоящее решение в средствах массовой информации и разместить на сайте Байкальского городского поселения в сети «Интернет».
3. Настоящее решение вступает в силу со дня его опубликования.

Председатель Думы  
Байкальского городского поселения

Глава Байкальского  
муниципального образования



А.М. Нагаев

В.В. Темгеневский

*ОАКСИЗО*



Г

7

**ОТДЕЛ  
МИНИСТЕРСТВА ВНУТРЕННИХ ДЕЛ  
РОССИЙСКОЙ ФЕДЕРАЦИИ  
по Слюдянскому району Иркутской области  
(ОМВД России по Слюдянскому району)**

**Отделение по вопросам миграции ОМВД  
России по Слюдянскому району**

ул. Кутелева, 53, г. Слюдянка,  
Иркутской области; 665904

тел., факс: 8(39-544)52-125

*д.д.* 2020 г. № *59/13679*  
на № \_\_\_\_\_ от \_\_\_\_\_

Зам. главы  
администрации БГП  
Ю.Г. Курек

665930 г. Байкальск,  
Южный 3-й кв-л, д. 16

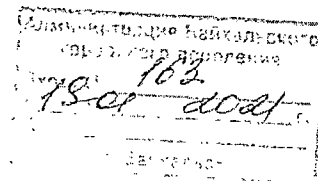
для ОАКСИЗО

Ваш запрос № 907/02 от 23.12.2020 г. повторно (запрос № 645/02 от 14.09.2020 г., исх. № 59/9723 от 24.09.2020 г.) сообщаю о том, что по адресно-справочным учетам отделения по вопросам миграции ОМВД России по Слюдянскому району сведения о зарегистрированных по месту жительства лицах по адресу: Слюдянский район, пос. Осиновка отсутствуют.

Начальник отделения по вопросам миграции  
ОМВД России по Слюдянскому району  
майор полиции

*Yanef*

Ражева Ю.Е.





**ФЕДЕРАЛЬНАЯ СЛУЖБА  
ГОСУДАРСТВЕННОЙ РЕГИСТРАЦИИ,  
КАДАСТРА И КАРТОГРАФИИ  
(РОСРЕЕСТР)**

**Управление  
Федеральной службы государственной  
регистрации, кадастра и картографии  
по Иркутской области  
(Управление Росреестра по Иркутской области)**

ул. Академическая, д. 70, г. Иркутск, 664056  
тел: (3952) 450-100

E-mail: 38\_ирт@rosreestr.ru, rosreestr@just38.ru.

20.05.2021 № 09-15814

на № 02-23-231/21 от 14.05.2021г.

О картографическом описании  
Байкальского МО

Заместителю начальника  
Управления Губернатора Иркутской  
области и Правительства Иркутской  
области по региональной политике

А.В. Емелину

mail@govirk.ru

Уважаемый Алексей Вячеславович!

Управление Федеральной службы государственной регистрации, кадастра и картографии по Иркутской области, рассмотрев картографическое описание границ Байкальского муниципального образования Слюдянского района Иркутской области (далее – Картографическое описание), направленное письмом от 14.05.2021г. № 02-23-231/21 (вх. № 016212/21 от 14.05.2021г.), сообщает о согласовании представленного Картографического описания в части употребления наименований географических объектов.

И.о. руководителя

Л.М. Варфоломеева

Белова Элеонора Юрьевна  
8 (3952) 450-388



АППАРАТ ГУБЕРНАТОРА  
ИРКУТСКОЙ ОБЛАСТИ И  
ПРАВИТЕЛЬСТВА ИРКУТСКОЙ ОБЛАСТИ

УПРАВЛЕНИЕ ГУБЕРНАТОРА  
ИРКУТСКОЙ ОБЛАСТИ И  
ПРАВИТЕЛЬСТВА  
ИРКУТСКОЙ ОБЛАСТИ ПО  
РЕГИОНАЛЬНОЙ ПОЛИТИКЕ

ул. Ленина, 1а, Иркутск, 664027  
Тел. (3952) 25-60-15, факс (3952) 24-65-57

Руководителю  
Управления  
Федеральной службы  
государственной  
регистрации, кадастра и  
картографии по  
Иркутской области

Жердеву В.П.

14.05.2021 № 02-23-231/21  
на № \_\_\_\_\_ от \_\_\_\_\_

О согласовании картографического описания

Уважаемый Виктор Петрович!

С целью подготовки проекта закона Иркутской области «Об упразднении поселка Осиновка Байкальского муниципального образования Слюдянского района Иркутской области и внесении изменения в приложение 5 к Закону Иркутской области «О статусе и границах муниципальных образований Слюдянского района Иркутской области» прошу Вас согласовать картографическое описание границ Байкальского муниципального образования Слюдянского района в возможно короткие сроки.

Приложение: на 1 л. в 1 экз.

Заместитель начальника управления  
Губернатора Иркутской области и  
Правительства Иркутской области  
по региональной политике

А.В. Емелин

ДОКУМЕНТ ПОДПИСАН  
ЭЛЕКТРОННОЙ ПОДПИСЬЮ

Сертификат 722E4E1057F0409BCB06C9BC006C6D32A5E1CE49  
Владелец Емелин Алексей Вячеславович  
Действителен с 15.01.2021 по 15.04.2022

## КАРТОГРАФИЧЕСКОЕ ОПИСАНИЕ ГРАНИЦ БАЙКАЛЬСКОГО МУНИЦИПАЛЬНОГО ОБРАЗОВАНИЯ

В состав территории Байкальского муниципального образования входят земли следующих населенных пунктов:

город Байкальск;

поселок Солзан.

Граница Байкальского муниципального образования с севера проходит по берегу оз. Байкал.

С запада муниципальное образование граничит с Утуликским муниципальным образованием и Республикой Бурятия. Граница начинается от оз. Байкал и идет по правому берегу р. Бабха вверх по течению до автодороги М-55 «Байкал». Затем идет по дороге в сторону г. Иркутска до 141 км. Далее граница идет ломаной линией в юго-западном направлении до границы с Республикой Бурятия.

С юга муниципальное образование граничит с Республикой Бурятия.

С востока Байкальское муниципальное образование граничит с Новоснежинским муниципальным образованием. Граница начинается в районе истока р. Тит-тит и идет по ее правому берегу в северо-западном направлении вниз по течению до р. Хара-Мурин. Далее граница следует по правому берегу р. Хара-Мурин до места впадения в нее р. Сайбат. Пересекая р. Хара-Мурин, граница проходит через отметку 1567 м, гору Травянистая с отметкой 1550 м до оз. Байкал.