

ЗАКОНОДАТЕЛЬНОЕ СОБРАНИЕ
ИРКУТСКОЙ ОБЛАСТИ

ПОСТАНОВЛЕНИЕ

О Законе Иркутской области
«О внесении изменений в ста-
тьи 2 и 3 Закона Иркутской об-
ласти «О порядке определения
органами местного самоуправ-
ления муниципальных образо-
ваний Иркутской области гра-
ниц прилегающих террито-
рий»

В соответствии со статьей 72 Регламента Законодательного Собрания
Иркутской области Законодательное Собрание Иркутской области

ПОСТАНОВЛЯЕТ:

1. Принять Закон Иркутской области «О внесении изменений в статьи
2 и 3 Закона Иркутской области «О порядке определения органами местного
самоуправления муниципальных образований Иркутской области границ
прилегающих территорий».

2. Направить данный Закон Иркутской области Губернатору Иркут-
ской области Кобзеву И.И. для обнародования.

Председатель
Законодательного Собрания
Иркутской области

А.В. Ведерников

ЗАКОНОДАТЕЛЬНОЕ СОБРАНИЕ ИРКУТСКОЙ ОБЛАСТИ
Комитет по собственности и экономической политике

РЕШЕНИЕ

25 июня 2021 г.

№ 06/232 -р

г. Иркутск

О проекте закона Иркутской области № ПЗ-792 «О внесении изменений в статьи 2 и 3 Закона Иркутской области «О порядке определения органами местного самоуправления муниципальных образований Иркутской области границ прилегающих территорий» («О внесении изменений в Закон Иркутской области от 12 декабря 2018 года № 119-ОЗ «О порядке определения органами местного самоуправления муниципальных образований Иркутской области границ прилегающих территорий»)

Рассмотрев и обсудив поправки к проекту закона Иркутской области № ПЗ-792 «О внесении изменений в Закон Иркутской области от 12 декабря 2018 года № 119-ОЗ «О порядке определения органами местного самоуправления муниципальных образований Иркутской области границ прилегающих территорий», руководствуясь статьей 46 Закона Иркутской области от 12 января 2010 года № 1-оз «О правовых актах Иркутской области и правотворческой деятельности в Иркутской области», статьями 13, 69 Регламента Законодательного Собрания Иркутской области, комитет

РЕШИЛ:

1. Рассмотреть поправки, поступившие к проекту закона Иркутской области № ПЗ-792 «О внесении изменений в Закон Иркутской области от 12 декабря 2018 года № 119-ОЗ «О порядке определения органами местного самоуправления муниципальных образований Иркутской области границ прилегающих территорий», с нарушением срока направления поправок.

2. Одобрить поправки, внесенные Депутатами Законодательного Собрания Иркутской области Труфановым Н.С., Носенко О.Н., Хайдуковым В.В., частично изменив их редакцию.


3. Сформировать таблицу одобренных поправок к проекту закона Иркутской области № ПЗ-792 «О внесении изменений в статьи 2 и 3 Закона Иркутской области «О порядке определения органами местного само-

управления муниципальных образований Иркутской области границ прилегающих территорий» («О внесении изменений в Закон Иркутской области от 12 декабря 2018 года № 119-ОЗ «О порядке определения органами местного самоуправления муниципальных образований Иркутской области границ прилегающих территорий»).

4. Внести на рассмотрение Законодательного Собрания Иркутской области таблицу одобренных поправок, проект закона Иркутской области № ПЗ-792 «О внесении изменений в статьи 2 и 3 Закона Иркутской области «О порядке определения органами местного самоуправления муниципальных образований Иркутской области границ прилегающих территорий» («О внесении изменений в Закон Иркутской области от 12 декабря 2018 года № 119-ОЗ «О порядке определения органами местного самоуправления муниципальных образований Иркутской области границ прилегающих территорий») с учетом таблицы одобренных поправок.

5. Рекомендовать Законодательному Собранию Иркутской области принять проект закона Иркутской области № ПЗ-792 «О внесении изменений в статьи 2 и 3 Закона Иркутской области «О порядке определения органами местного самоуправления муниципальных образований Иркутской области границ прилегающих территорий» во 2-м (окончательном) чтении и направить Губернатору Иркутской области Кобзеву И.И. для обнародования.

Председатель комитета



Н.С. Труфанов

ТАБЛИЦА ОДОБРЕННЫХ ПОПРАВOK

к проекту закона Иркутской области № ПЗ-792 «О внесении изменений в Закон Иркутской области от 12 декабря 2018 года № 119-ОЗ «О порядке определения органами местного самоуправления муниципальных образований Иркутской области границ прилегающих территорий» (далее – проект закона) (второе чтение)

№	Автор поправки	Структурный элемент проекта закона	Содержание поправки	Обоснование поправки	Решение комитета
1	Депутаты Законодательного Собрания Иркутской области Труфанов Н.С., Носенко О.Н., Хайдуков В.В.	Индивидуализированный заголовок	Изложить в следующей редакции: «О внесении изменений в статьи 2 и 3 Закона Иркутской области «О порядке определения органами местного самоуправления муниципальных образований Иркутской области границ прилегающих территорий»»	Юридико-техническая поправка	Одобрить
2	Депутаты Законодательного Собрания Иркутской области Труфанов Н.С., Носенко О.Н., Хайдуков В.В.	Статья 1 Пункт 1	Абзац 3 изложить в следующей редакции: «2) границы прилегающей территории – отображаемые на схеме границ прилегающей территории линии, образованные путем определения в метрах расстояния от внутренней до	Поправка направлена на уточнение понятия границы прилегающей территории	Согласиться, изложив поправку в следующей редакции: «Абзац третий изложить в следующей редакции: «2) границы прилегающей территории – отображаемые на схеме границ прилегающей


			внешней границы прилегающей территории, определяющие местоположение прилегающей территории;»		территории условные линии, определяющие местоположение прилегающей территории;»»
3	Депутаты Законодательного Собрания Иркутской области Труфанов Н.С., Носенко О.Н., Хайдуков В.В.	Статья 1 Пункт 2	Абзац 3 изложить в следующей редакции: «б) расстояние от внутренней до внешней границы прилегающей территории определяется дифференцированно в зависимости от расположения зданий, строений, сооружений, земельных участков в существующей застройке, вида их разрешенного использования и фактического назначения.»	Уточняющая поправка	Согласиться, изложив поправку в следующей редакции: «Абзацы второй и третий изложить в следующей редакции: «а) дополнить частью 3(1) следующего содержания: «3(1). Расстояние от внутренней до внешней границы прилегающей территории в метрах определяется правилами благоустройства дифференцированно в зависимости от расположения зданий, строений, сооружений, земельных участков в существующей застройке, вида их разрешенного использования и фактического назначения.»»

4	<p>Депутаты Законодательно го Собрания Иркутской области Труфанов Н.С., Носенко О.Н., Хайдуков В.В.</p>	<p>Статья 1 Пункт 2</p>	<p>Абзац 5 дополнить словами следующего содержания: «Для объектов, не имеющих кадастрового номера и адреса, в схеме границ прилегающей территории указываются сведения, обозначающие место расположения указанных объектов с указанием их наименований и видов.»</p>	<p>Поправка направлена на уточнение требований к схеме границ прилегающей территории</p>	<p>Одобрить</p>
5	<p>Депутаты Законодательно го Собрания Иркутской области Труфанов Н.С., Носенко О.Н., Хайдуков В.В.</p>	<p>Статья 1 Пункт 2</p>	<p>Абзац 6 исключить Нумерацию подпунктов соответственно пересчитать</p>	<p>Поправка направлена на исключение коррупциогенного фактора</p>	<p>Одобрить</p>
6	<p>Депутаты Законодательно го Собрания Иркутской области Труфанов Н.С., Носенко О.Н., Хайдуков В.В.</p>	<p>Статья 1 Пункт 2</p>	<p>Абзац 8 изложить в следующей редакции: «6. Схема границ прилегающей территории подготавливаются в форме документа на бумажном носителе и (или) в форме электронного документа с использованием технологических и программных средств. Схема</p>	<p>Поправка направлена на уточнение требований к схеме границ прилегающей территории, связана с поправкой № 7</p>	<p>Одобрить</p>

			границ прилегающей территории составляется в масштабе 1:500 или 1: 1000.»		
7	Депутаты Законодательного Собрания Иркутской области Труфанов Н.С., Носенко О.Н., Хайдуков В.В.	Статья 1 Пункт 2	После абзаца 8 дополнить новым абзацем следующего содержания: «Форма схемы границ прилегающей территории, требования к подготовке такой схемы, в части не урегулированной настоящим Законом, расстояние от внутренней до внешней границы прилегающей территории определяются правилами благоустройства.»	Поправка направлена на уточнение порядка определения границы прилегающей территории	Согласиться, изложив поправку в следующей редакции: «После абзаца восьмого дополнить новым абзацем следующего содержания: «Форма схемы границ прилегающей территории, требования к подготовке такой схемы в части, не урегулированной настоящим Законом, определяются правилами благоустройства.»»
8	Депутаты Законодательного Собрания Иркутской области Труфанов Н.С., Носенко О.Н., Хайдуков В.В.	Статья 1 Пункт 2	Абзац 12 изложить в следующей редакции: «ж) часть 9 изложить в следующей редакции: «9. Утвержденные схемы границ прилегающих территорий публикуются в порядке, установленном для официального опубликования муниципальных правовых актов, и размещаются на официальном сайте муниципального образования Иркутской области (при	Поправка направлена на уточнение порядка опубликования и размещения утвержденных схем границ прилегающих территорий	Одобрить

			наличии такого официального сайта) в информационно-телекоммуникационной сети «Интернет».)»		
9	Депутаты Законодательного Собрания Иркутской области Труфанов Н.С., Носенко О.Н., Хайдуков В.В.	Статья 2	Изложить в следующей редакции: «Статья 2 1. Настоящий Закон вступает в силу через десять календарных дней после дня его официального опубликования. 2. Схема границ прилегающей территории в составе правил благоустройства территории муниципального образования Иркутской области, утвержденная представительным органом местного самоуправления до вступления в силу настоящего Закона, сохраняет свое действие.»	Поправка направлена на установление переходных положений	Одобрить

Председатель комитета по
собственности и экономической
политике Законодательного Собрания
Иркутской области



Н.С. Труфанов

ЗАКОН
ИРКУТСКОЙ ОБЛАСТИ

**О ВНЕСЕНИИ ИЗМЕНЕНИЙ В СТАТЬИ 2 И 3 ЗАКОНА
ИРКУТСКОЙ ОБЛАСТИ «О ПОРЯДКЕ ОПРЕДЕЛЕНИЯ
ОРГАНАМИ МЕСТНОГО САМОУПРАВЛЕНИЯ
МУНИЦИПАЛЬНЫХ ОБРАЗОВАНИЙ ИРКУТСКОЙ ОБЛАСТИ
ГРАНИЦ ПРИЛЕГАЮЩИХ ТЕРРИТОРИЙ»**

(О ВНЕСЕНИИ ИЗМЕНЕНИЙ В ЗАКОН ИРКУТСКОЙ ОБЛАСТИ
ОТ 12 ДЕКАБРЯ 2018 ГОДА № 119-ОЗ «О ПОРЯДКЕ ОПРЕДЕЛЕНИЯ
ОРГАНАМИ МЕСТНОГО САМОУПРАВЛЕНИЯ МУНИЦИПАЛЬНЫХ
ОБРАЗОВАНИЙ ИРКУТСКОЙ ОБЛАСТИ ГРАНИЦ
ПРИЛЕГАЮЩИХ ТЕРРИТОРИЙ»)

Статья 1

Внести в Закон Иркутской области от 12 декабря 2018 года № 119-ОЗ «О порядке определения органами местного самоуправления муниципальных образований Иркутской области границ прилегающих территорий» (Ведомости Законодательного Собрания Иркутской области, 2018, № 6; 2019, № 22) следующие изменения:

1) в части 2 статьи 2:

а) пункт 2 изложить в следующей редакции:

«2) границы прилегающей территории – отображаемые на схеме границ прилегающей территории условные линии, определяющие местоположение прилегающей территории;»;

б) пункт 5 признать утратившим силу;

2) в статье 3:

а) дополнить частью 3¹ следующего содержания:

«3¹. Расстояние от внутренней до внешней границы прилегающей территории в метрах определяется правилами благоустройства дифференцированно в зависимости от расположения зданий, строений, сооружений, земельных участков в существующей застройке, вида их разрешенного использования и фактического назначения.»;

б) часть 4 изложить в следующей редакции:

«4. Границы прилегающей территории отображаются на схеме границ прилегающей территории. В схеме границ прилегающей территории указываются кадастровый номер (при наличии) или адрес (при наличии) здания, строения, сооружения, земельного участка, в отношении которого устанавливаются границы прилегающей территории, условный номер при-

легающей территории. Для объектов, не имеющих кадастрового номера и адреса, в схеме границ прилегающей территории указываются сведения, обозначающие место расположения указанных объектов с указанием их наименований и видов.»;

в) часть 6 изложить в следующей редакции:

«6. Схема границ прилегающей территории подготавливается в форме документа на бумажном носителе и (или) в форме электронного документа с использованием технологических и программных средств. Схема границ прилегающей территории составляется в масштабе 1:500 или 1:1000.

Форма схемы границ прилегающей территории, требования к подготовке такой схемы в части, не урегулированной настоящим Законом, определяются правилами благоустройства.»;

г) часть 7 изложить в следующей редакции:

«7. Схема границ прилегающей территории утверждается муниципальным нормативным правовым актом.»;

д) часть 8 признать утратившей силу;

е) часть 9 изложить в следующей редакции:

«9. Утвержденные схемы границ прилегающих территорий публикуются в порядке, установленном для официального опубликования муниципальных правовых актов, и размещаются на официальном сайте муниципального образования Иркутской области (при наличии такого официального сайта) в информационно-телекоммуникационной сети «Интернет».».

Статья 2


1. Настоящий Закон вступает в силу через десять календарных дней после дня его официального опубликования.

2. Схема границ прилегающей территории в составе правил благоустройства территории муниципального образования Иркутской области, утвержденная представительным органом местного самоуправления до вступления в силу настоящего Закона, сохраняет свое действие.

Губернатор Иркутской области

И.И. Кобзев

г. Иркутск



ДЕПУТАТ
Законодательного Собрания Иркутской области
третьего созыва
(2018 – 2023 гг.)

10.06.2021 № 309-06/21

На № _____ от _____

Председателю
Законодательного Собрания
Иркутской области
Ведерникову А.В.

Уважаемый Александр Викторович!

В соответствии со статьей 53 Устава Иркутской области, статьей 46 Закона Иркутской области от 12 января 2010 года № 1-оз «О правовых актах Иркутской области и правотворческой деятельности в Иркутской области», статьей 55 Регламента Законодательного Собрания Иркутской области вношу поправки к проекту закона Иркутской области № ПЗ-792 «О внесении изменений в Закон Иркутской области от 12 декабря 2018 года № 119-ОЗ «О порядке определения органами местного самоуправления муниципальных образований Иркутской области границ прилегающих территорий».

Приложение: на 3 л. в 1 экз.

~~Юсупов~~ - Юсупов Д.М.
Трусов А.С.
Хайдуков В.В.

3393
04 10 06 21
01-30

ТАБЛИЦА ПОПРАВОК

к проекту закона Иркутской области № ПЗ-792 «О внесении изменений в Закон Иркутской области от 12 декабря 2018 года № 119-ОЗ «О порядке определения органами местного самоуправления муниципальных образований Иркутской области границ прилегающих территорий» (далее – проект закона)

№	Структурный элемент проекта закона	Содержание поправки	Обоснование поправки
1	Индивидуализированный заголовок	Изложить в следующей редакции: «О внесении изменений в статьи 2 и 3 Закона Иркутской области «О порядке определения органами местного самоуправления муниципальных образований Иркутской области границ прилегающих территорий»»	Юридино-техническая поправка
2	Статья 1 Пункт 1	Абзац 3 изложить в следующей редакции: «2) границы прилегающей территории – отображаемые на схеме границ прилегающей территории линии, образованные путем определения в метрах расстояния от внутренней до внешней границы прилегающей территории, определяющие местоположение прилегающей территории;»	Поправка направлена на уточнение понятия границы прилегающей территории
3	Статья 1 Пункт 2	Абзац 3 изложить в следующей редакции: «б) расстояние от внутренней до внешней границы прилегающей территории определяется дифференцированно в зависимости от расположения зданий, строений, сооружений, земельных участков в существующей застройке, вида их разрешенного использования и фактического назначения.»	Уточняющая поправка
4	Статья 1 Пункт 2	Абзац 5 дополнить словами следующего содержания: «Для объектов, не имеющих кадастрового номера и	Поправка направлена на уточнение требований к схеме

		адреса, в схеме границ прилегающей территории указываются сведения, обозначающие место расположения указанных объектов с указанием их наименований и видов.»	границ прилегающей территории
5	Статья 1 Пункт 2	Абзац 6 исключить Нумерацию подпунктов соответственно пересчитать	Поправка направлена на исключение коррупционного фактора
6	Статья 1 Пункт 2	Абзац 8 изложить в следующей редакции: «6. Схема границ прилегающей территории подготавливаются в форме документа на бумажном носителе и (или) в форме электронного документа с использованием технологических и программных средств. Схема границ прилегающей территории составляется в масштабе 1:500 или 1: 1000.»	Поправка направлена на уточнение требований к схеме границ прилегающей территории, связана с поправкой № 7
7	Статья 1 Пункт 2	После абзаца 8 дополнить новым абзацем следующего содержания: «Форма схемы границ прилегающей территории, требования к подготовке такой схемы, в части не урегулированной настоящим Законом, расстояние от внутренней до внешней границы прилегающей территории определяются правилами благоустройства.»	Поправка направлена на уточнение порядка определения границы прилегающей территории
8	Статья 1 Пункт 2	Абзац 12 изложить в следующей редакции: «ж) часть 9 изложить в следующей редакции: «9. Утвержденные схемы границ прилегающих территорий публикуются в порядке, установленном для официального опубликования муниципальных правовых актов, и размещаются на официальном сайте муниципального образования Иркутской области (при	Поправка направлена на уточнение порядка опубликования и размещения утвержденных схем границ прилегающих территорий

		наличии такого официального сайта) в информационно-телекоммуникационной сети «Интернет».»»	
9	Статья 2	<p>Изложить в следующей редакции:</p> <p>«Статья 2</p> <p>1. Настоящий Закон вступает в силу через десять календарных дней после дня его официального опубликования.</p> <p>2. Схема границ прилегающей территории в составе правил благоустройства территории муниципального образования Иркутской области, утвержденная представительным органом местного самоуправления до вступления в силу настоящего Закона, сохраняет свое действие.»</p>	Поправка направлена на установление переходных положений