



АППАРАТ ГУБЕРНАТОРА
ИРКУТСКОЙ ОБЛАСТИ И
ПРАВИТЕЛЬСТВА ИРКУТСКОЙ ОБЛАСТИ

УПРАВЛЕНИЕ ГУБЕРНАТОРА
ИРКУТСКОЙ ОБЛАСТИ И
ПРАВИТЕЛЬСТВА
ИРКУТСКОЙ ОБЛАСТИ ПО
РЕГИОНАЛЬНОЙ ПОЛИТИКЕ

ул. Ленина, 1а, Иркутск, 664027
Тел. (3952) 25-60-15, факс (3952) 24-65-57

Руководителю Управления
Федеральной службы
государственной
регистрации, кадастра и
картографии по Иркутской
области

Жердеву В.П.

20.05.2022 № 02-23-172/22

на № _____ от _____

г
О согласовании картографического
описания

Уважаемый Виктор Петрович!

С целью подготовки проектов законов Иркутской области, предусматривающих преобразование рабочего поселка Кунерма Казачинско-Ленского района Иркутской области и Кунерминского муниципального образования Казачинско-Ленского района Иркутской области, предполагается внесение изменений в Закон Иркутской области от 16 декабря 2004 года № 90-оз «О статусе и границах муниципальных образований Казачинско-Ленского района Иркутской области».

В связи с изложенным просим согласовать картографическое описание границ Кунерминского муниципального образования Казачинско-Ленского района в возможно короткий срок с направлением ответа на адрес электронной почты v.galatsan@govirk.ru.

Приложение: на 1 л. в 1 экз.

ВЗД заместителя начальника
управления

О.А. Артемьева

ДОКУМЕНТ ПОДПИСАН
ЭЛЕКТРОННОЙ ПОДПИСЬЮ

Сертификат 573585E15FEB1418C327FE4F69A79ADA
Владелиц Артемьева Ольга Александровна
Действителен с 30.03.2022 по 23.06.2023

КАРТОГРАФИЧЕСКОЕ ОПИСАНИЕ ГРАНИЦ КУНЕРМИНСКОГО МУНИЦИПАЛЬНОГО ОБРАЗОВАНИЯ

В состав территории Кунерминского муниципального образования входят земли населенного пункта поселок Кунерма.

Граница начинается в 2 км на юго-запад по железной дороге от п. Кунерма, далее по границе кварталов 192, 179, 180, 181, 182, 183, 195 Ульканского лесхоза Ульканского лесничества, далее пересекает железную дорогу и идет по границе кварталов 196, 206, 221, 222, 220, 205 Ульканского лесхоза Ульканского лесничества до исходной точки.



ФЕДЕРАЛЬНАЯ СЛУЖБА
ГОСУДАРСТВЕННОЙ РЕГИСТРАЦИИ,
КАДАСТРА И КАРТОГРАФИИ
(РОСРЕЕСТР)

Управление
Федеральной службы государственной
регистрации, кадастра и картографии
по Иркутской области
(Управление Росреестра по Иркутской области)

ул. Академическая, д. 70, г. Иркутск, 664056

тел: (3952) 450-150

E-mail: 38 ipri@rosreestr.ru, rosreestr@ipri38.ru

31.05.2022 № 09-15577

на № 02-23-172/22 от 20.05.2022

Временно замещающей должность
заместителя начальника
Управления Губернатора
Иркутской области и
Правительства Иркутской области
по региональной политике

Артемьевой О.А.

v.galatsan@govirk.ru

О согласовании картографического описания

Уважаемая Ольга Александровна!

Управление Федеральной службы государственной регистрации, кадастра и картографии по Иркутской области, рассмотрев картографическое описание границ Кунерминского муниципального образования Казачинско-Ленского района Иркутской области (далее – Картографическое описание), направленное письмом от 20.05.2022 № 02-23-172/22 (вх. № 015317/22 от 23.05.2022), сообщает о согласовании Картографического описания в части употребления наименований географических объектов.

Заместитель руководителя

Л.М. Варфоломеева.

Белова Элеонора Юрьевна
(3952) 450-388

<https://rosreestr.gov.ru>, телефоны горячей линии: 89294310905 (регистрация права), 89294310978 (кадастровый учет), 89246172753 (исправление технических ошибок), 89245490316 (аресты), 89246310890 (готовность документов), 89244311039 (возврат госпошлины), 89247156423 (сервисы Росреестра), 89244310925 (кадастровая оценка), 89294311066 (землеустройство и геодезия), 89294310962 (госземнадзор)

ПЕРЕЧЕНЬ

вопросов местного значения, закрепляемых за сельским поселением в соответствии с частью 3 статьи 14 Федерального закона от 6 октября 2003 года № 131-ФЗ «Об общих принципах организации местного самоуправления в Российской Федерации» с 1 января 2023 года

Кунерминское муниципальное образование

наименование сельского поселения, за которым закрепляются вопросы местного значения

Казачинско-Ленский район



наименование муниципального района, на территории которого образовано сельское поселение

№ пункта части 1 статьи 14 Федерального закона № 131-ФЗ	Вопросы местного значения, закрепляемые за сельским поселением с 1 января 2023 года
4	организация в границах поселения электро-, тепло-, газо- и водоснабжения населения, водоотведения, снабжения населения топливом в пределах полномочий, установленных законодательством Российской Федерации
5	дорожная деятельность в отношении автомобильных дорог местного значения в границах населенных пунктов поселения и обеспечение безопасности дорожного движения на них, включая создание и обеспечение функционирования парковок (парковочных мест), осуществление муниципального контроля на автомобильном транспорте, городском наземном электрическом транспорте и в дорожном хозяйстве в границах населенных пунктов поселения, организация дорожного движения, а также осуществление иных полномочий в области использования автомобильных дорог и осуществления дорожной деятельности в соответствии с законодательством Российской Федерации
6	обеспечение проживающих в поселении и нуждающихся в жилых помещениях малоимущих граждан жилыми помещениями, организация строительства и содержания муниципального жилищного фонда, создание условий для жилищного строительства, осуществление муниципального жилищного контроля, а также иных полномочий органов местного самоуправления в соответствии с жилищным законодательством
7.2	создание условий для реализации мер, направленных на укрепление межнационального и межконфессионального согласия, сохранение и развитие языков и культуры народов Российской Федерации, проживающих на территории поселения, социальную и культурную адаптацию мигрантов, профилактику межнациональных (межэтнических) конфликтов
8	участие в предупреждении и ликвидации последствий чрезвычайных ситуаций в границах поселения
11	организация библиотечного обслуживания населения, комплектование и обеспечение сохранности библиотечных фондов библиотек поселения

13	сохранение, использование и популяризация объектов культурного наследия (памятников истории и культуры), находящихся в собственности поселения, охрана объектов культурного наследия (памятников истории и культуры) местного (муниципального) значения, расположенных на территории поселения
13.1	создание условий для развития местного традиционного народного художественного творчества, участие в сохранении, возрождении и развитии народных художественных промыслов в поселении
15	создание условий для массового отдыха жителей поселения и организация обустройства мест массового отдыха населения, включая обеспечение свободного доступа граждан к водным объектам общего пользования и их береговым полосам
18	участие в организации деятельности по накоплению (в том числе разделному накоплению) и транспортированию твердых коммунальных отходов
20	утверждение генеральных планов поселения, правил землепользования и застройки, утверждение подготовленной на основе генеральных планов поселения документации по планировке территории, выдача градостроительного плана земельного участка, расположенного в границах поселения, выдача разрешений на строительство (за исключением случаев, предусмотренных Градостроительным кодексом Российской Федерации, иными федеральными законами), разрешений на ввод объектов в эксплуатацию при осуществлении строительства, реконструкции объектов капитального строительства, расположенных на территории поселения, утверждение местных нормативов градостроительного проектирования поселений, резервирование земель и изъятие земельных участков в границах поселения для муниципальных нужд, осуществление муниципального земельного контроля в границах поселения, осуществление в случаях, предусмотренных Градостроительным кодексом Российской Федерации, осмотров зданий, сооружений и выдача рекомендаций об устранении выявленных в ходе таких осмотров нарушений, направление уведомления о соответствии указанных в уведомлении о планируемом строительстве или реконструкции объекта индивидуального жилищного строительства или садового дома (далее - уведомление о планируемом строительстве) параметров объекта индивидуального жилищного строительства или садового дома установленным параметрам и допустимости размещения объекта индивидуального жилищного строительства или садового дома на земельном участке, уведомления о несоответствии указанных в уведомлении о планируемом строительстве параметров объекта индивидуального жилищного строительства или садового дома установленным параметрам и (или) недопустимости размещения объекта индивидуального жилищного строительства или садового дома на земельном участке, уведомления о соответствии или несоответствии построенных или реконструированных объекта индивидуального жилищного строительства или садового дома требованиям законодательства о градостроительной деятельности при строительстве или реконструкции объектов индивидуального жилищного строительства или садовых домов на земельных участках, расположенных на территориях поселений, принятие в соответствии с гражданским законодательством Российской Федерации решения о сносе самовольной постройки, решения о сносе самовольной постройки или ее приведении в соответствие с предельными параметрами разрешенного строительства, реконструкции объектов капитального строительства, установленными правилами землепользования и застройки, документацией по планировке территории, или обязательными требованиями к параметрам объектов капитального строительства, установленными федеральными законами (далее также - приведение в соответствие с установленными требованиями), решения об изъятии земельного участка, не используемого по целевому назначению или используемого с нарушением законодательства Российской Федерации, осуществление сноса самовольной постройки или ее приведения в соответствие с установленными требованиями в случаях, предусмотренных Градостроительным кодексом Российской Федерации



22	организация ритуальных услуг и содержание мест захоронения
26	осуществление мероприятий по обеспечению безопасности людей на водных объектах, охране их жизни и здоровья
33.1	предоставление помещения для работы на обслуживаемом административном участке поселения сотруднику, замещающему должность участкового уполномоченного полиции
38	осуществление мер по противодействию коррупции в границах поселения

Мэр Казачинско-Ленского
муниципального района

С.В. Швецов

Глава Кунерминского
городского поселения

В.В. Миронова