

А К Т

9 декабря 2021

Село Сполошино

Комиссия в составе:

Гоголева временно замещающего должность начальника
Александра управления Губернатора Иркутской области и
Геннадьевича Правительства Иркутской области по региональной
политике, председателя комиссии по упразднению
поселка Осиновка Слюдянского муниципального
района Иркутской области (далее – комиссия);

Добежина заместителя начальника отдела информационно-
Вадима аналитической работы управления Губернатора
Валерьевича Иркутской области и Правительства Иркутской области
по региональной политике, заместитель председателя
комиссии;

Балтахонова советника отдела по взаимодействию с органами
Евгения Петровича местного самоуправления управления Губернатора
Иркутской области и Правительства Иркутской области
по региональной политике, секретаря комиссии.

Членов комиссии:

Барнакова начальника коммунальной инфраструктуры
Александра министерства жилищной политики и энергетики
Юрьевича Иркутской области;

Белявской начальника отдела территориального развития в
Ольги управлении государственного регулирования
Александровны экономики министерства экономического развития
Иркутской области;

Киселевой начальника территориального отдела по надзору за
Анастасии содержанием и эксплуатацией жилищного фонда
Валерьевны службы государственного жилищного и строительного
надзора Иркутской области;

Малых начальника отдела развития стройиндустрии
Валерии министерства строительства Иркутской области;
Ивановны

Свистелина
Кирилла
Викторовича

мэра Киренского муниципального района;

Шерера
Павла
Леонидовича

главы Петропавловского муниципального образования.

Установила:

Село Сполошино Киренского района входит в состав Петропавловского муниципального образования Иркутской области, находится на правом берегу реки Лена, в 15 км к северо-востоку от села Петропавловское.

В мае 2019 года в селе пожаром уничтожено 22 жилых дома из 24 жилых домов. На средства областного бюджета пострадавшие жители села приобрели жильё в других населенных пунктах Иркутской области.

В настоящее время постоянно проживающее население в селе Сполошино отсутствует.

Сельскохозяйственные, промышленные, строительные, транспортные и иные организации (индивидуальные предприниматели), а также перспективные месторождения в селе отсутствуют.

В настоящее время в селе Сполошино отсутствует недвижимое имущество физических и юридических лиц, также на территории села отсутствуют муниципальные объекты недвижимости, часть земель передана одному из сельскохозяйственных предприятий региона под распашку.

Создание производств на территории населенного пункта не планируется.


Граждане, зарегистрированные по месту пребывания и по месту жительства, отсутствуют.



Гоголев А.Г.



Добежин В.В.



Балтахонов Е.П.




Белявская О.А.



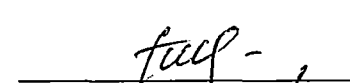
Киселева А.В.



Малых В.И.



Свистелин К.В.



Шерер П.Л.



Барнаков А.Ю.

А К Т

10 декабря 2021

Деревня Кондрашина

Комиссия в составе:

Гоголева
Александра
Геннадьевича временно замещающего должность начальника управления Губернатора Иркутской области и Правительства Иркутской области по региональной политике, председателя комиссии по упразднению населенного пункта деревни Кондрашина Юбилейнинского муниципального образования Киренского района Иркутской области (далее - комиссия);

Добежина Вадима
Валерьевича временно замещающего должность начальника отдела информационно-аналитической работы управления Губернатора Иркутской области и Правительства Иркутской области по региональной политике, заместителя председателя комиссии;

Балтахонова
Евгения
Петровича советника отдела по взаимодействию с органами местного самоуправления управления Губернатора Иркутской области и Правительства Иркутской области по региональной политике, секретаря комиссии.

Члены комиссии:

Белявской
Ольги
Александровны начальника отдела территориального развития в управлении государственного регулирования экономики министерства экономического развития и промышленности Иркутской области;

Малых
Валерии
Ивановны начальника отдела развития стройиндустрии министерства строительства Иркутской области;

Малинкина
Сергея
Михайловича начальника управления энергетики и газификации министерства жилищной политики и энергетики Иркутской области;

Молчановой
Ольги
Владимировны заместитель руководителя службы государственного жилищного и строительного надзора Иркутской области;

Свистелина
Кирилла
Викторовича мэра муниципального образования Киренский район;

Сениной
Оксаны
Павловны

главы Юбилейнинского муниципального образования
Киренского района Иркутской области.

Установила:

Деревня Кондрашина Юбилейнинского муниципального образования Киренского района Иркутской области - опустевшая деревня (с 2010 года никто не проживает) в Киренском районе Иркутской области, входит в Юбилейнинское муниципальное образование. Находится на правом берегу реки Лена, в 4 км (по Лене) к юго-западу от центра сельского поселения, посёлка Юбилейный (82 км до районного центра г. Киренск).

Сельскохозяйственные, промышленные, строительные, транспортные и иные организации (индивидуальные предприниматели), а также перспективные месторождения в деревне отсутствуют.


В настоящее время в деревне Кондрашина отсутствует недвижимое имущество физических и юридических лиц, также на территории деревни отсутствуют муниципальные объекты недвижимости.

В Стратегии социально-экономического развития Киренского муниципального района на 2018-2030 годы и Плана мероприятий по реализации Стратегии социально - экономического развития Киренского муниципального района на 2018-2030 годы, утвержденной Постановлением администрации Киренского муниципального района от 06.12.2018 года № 589, сведения о видах, назначении и наименованиях планируемых для размещения объектов в д. Кондрашина Юбилейнинского муниципального образования Киренского района Иркутской области не обозначены.

Граждане, зарегистрированные по месту пребывания и по месту жительства, отсутствуют.




Гоголев А.Г.



Добежин В.В.



Балтахонов Е.И.




Белявская О.А.




Малых В.И.




Малинкин С.М.



Молчанова О.В.



Свистелин К.В.



Сенина О.П.

А К Т

село Чуя

20 сентября 2022 года

Комиссия в составе:

- Гоголева Александра Геннадьевича - временно замещающего должность начальника управления Губернатора Иркутской области и Правительства Иркутской области по региональной политике, председателя комиссии по упразднению села Чуя Мамско-Чуйского района Иркутской области (далее – комиссия);
- Палагутина Василия Владимировича - советника отдела информационно-аналитической работы управления Губернатора Иркутской области и Правительства Иркутской области по региональной политике, заместителя председателя комиссии;
- Жуковского Евгения Петровича - советника отдела по взаимодействию с органами местного самоуправления управления Губернатора Иркутской области и Правительства Иркутской области по региональной политике, секретаря комиссии.

Члены комиссии:

- Барнакова Александра Юрьевича - начальника управления коммунальной инфраструктуры министерства жилищной политики и энергетики Иркутской области;
- Белявской Ольги Александровны - начальника отдела территориального развития в управлении государственного регулирования экономики министерства экономического развития и промышленности Иркутской области;
- Массовец Василия Павловича - советника центрального отдела по надзору за содержанием и эксплуатацией жилищного фонда службы государственного жилищного и строительного надзора Иркутской области;
- Меркушевой Натальи Юрьевны - временно замещающей должность заместителя министра строительства Иркутской области;
- Морозова Алексея Викторовича - мэра Мамско-Чуйского муниципального района;

Установила:

Село Чуя расположено на правом берегу реки Лена в устье реки Большая Чуя в 210 км от районного центра п. Мама по реке Витим и входит в состав

межселенной территории муниципального образования Мамско-Чуйского района.

Дорожное сообщение с селом отсутствует. В летний период добраться до села можно только водным транспортом, регулярного маршрута нет. Предприятия в сфере экономики, социальные объекты отсутствуют. Сельскохозяйственные, промышленные, строительные, транспортные и иные организации (индивидуальные предприниматели), а также перспективные месторождения отсутствуют.

Создание производств на территории населенного пункта не планируется.






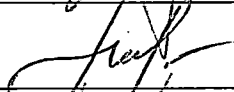


Инфраструктура представлена заброшенными полуразрушенными зданиями и строениями. Электроснабжение отсутствует.

В стратегии социально-экономического развития муниципального образования Мамско-Чуйского района, Стратегии социально-экономического развития Иркутской области и других программных документов развития территории федерального и регионального уровня, перспективы развития и основания восстановления села Чуя отсутствуют.

В связи с большой удаленностью села Чуя, рекультивация земель не предусматривается.

В настоящее время в селе Чуя отсутствует недвижимое имущество физических и юридических лиц, также на территории села отсутствуют муниципальные объекты недвижимости.

Граждане, зарегистрированные по месту пребывания и по месту жительства, отсутствуют.

	Гоголев А.Г.
	Палагутин В.В.
	Жуковский Е.П.
	Барнаков А.Ю.
	Белявская О.А.
	Массовец В.П.
	Меркушева Н.Ю.
	Морозов А.В.

А К Т

21 декабря 2021

участок Игнит

Комиссия в составе:

Гоголева Александра Геннадьевича временно замещающего должность начальника управления Губернатора Иркутской области и Правительства Иркутской области по региональной политике, председателя комиссии по упразднению населенного пункта участка Игнит Уковского муниципального образования Нижнеудинского района иркутской области (далее - комиссия);

Добежина Вадима Валерьевича временно замещающего должность начальника отдела информационно-аналитической работы управления Губернатора Иркутской области и Правительства Иркутской области по региональной политике, заместителя председателя комиссии;

Махановой Анны Александровны временно замещающей должность главного советника отдела по взаимодействию с органами местного самоуправления управления Губернатора Иркутской области и Правительства Иркутской области по региональной политике, секретаря комиссии.

Члены комиссии:

Белявской Ольги Александровны начальника отдела территориального развития в управлении государственного регулирования экономики министерства экономического развития и промышленности Иркутской области;

Малых Валерии Ивановны начальника отдела развития стройиндустрии министерства строительства Иркутской области;

Малинкина Сергея Михайловича начальника управления энергетики и газификации министерства жилищной политики и энергетики Иркутской области;

Молчановой Ольги Владимировны заместитель руководителя службы государственного жилищного и строительного надзора Иркутской области;

Крупенева
Анатолия
Анатольевича

мэра муниципального образования «Нижнеудинский район» Иркутской области;

Савина
Александра
Алексеевича
Установила:

главы Уковского городского поселения.






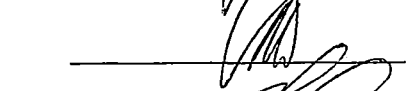
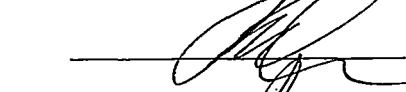

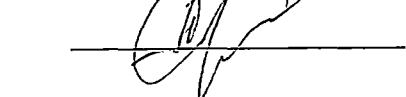
Участок Игнит Уковского муниципального образования Нижнеудинского района Иркутской области расположен в восточной части Уковского муниципального образования Нижнеудинского района. Населенный пункт на данный момент не имеет постоянного населения. Ввиду его отдаленности от основных транспортных направлений развитие не предусматривается.

Сельскохозяйственные, промышленные, строительные, транспортные и иные организации (индивидуальные предприниматели), а также перспективные месторождения на участке Игнит отсутствуют.

В настоящее время на участке Игнит отсутствует недвижимое имущество физических и юридических лиц, также на территории участка отсутствуют муниципальные объекты недвижимости.

В Стратегия социально-экономического развития муниципального образования «Нижнеудинский район» до 2030 года и Плана мероприятий по реализации Стратегии, утвержденной Решением Думы муниципального района муниципального образования «Нижнеудинский район» от 25 декабря 2018 года № 64, сведения о видах, назначении и наименованиях планируемых для размещения объектов в участке Игнит Уковского муниципального образования Нижнеудинского района Иркутской области не обозначены.

Граждане, зарегистрированные по месту пребывания и по месту жительства, отсутствуют.

	Гоголев А.Г.
	Добежин В.В.
	Маханова А.А.
	Белявская О.А.
	Малых В.И.
	Малинкин С.М.
	Молчанова О.В.
	Крупенев А.А.
	Савин А.А.

А К Т

поселок Белая Зима

24 июня 2021 года

Комиссия в составе:

Гоголева
Александра
Геннадьевича временно замещающего должность начальника управления Губернатора Иркутской области и Правительства Иркутской области по региональной политике, председателя комиссии по упразднению поселка Белая Зима Кирейского муниципального образования Тулунского района Иркутской области (далее – комиссия);

Добежина
Вадима
Валерьевича временно замещающий должность начальника отдела информационно-аналитической работы управления Губернатора Иркутской области и Правительства Иркутской области по региональной политике, заместитель председателя комиссии;

Махановой
Анны
Александровны временно замещающей должность главного советника отдела по взаимодействию с органами местного самоуправления управления Губернатора Иркутской области и Правительства Иркутской области по региональной политике, секретаря комиссии.

Членов комиссии:

Белявской
Ольги
Александровны начальника отдела территориального развития в управлении государственного регулирования экономики министерства экономического развития и промышленности Иркутской области;

Малых
Валерия
Ивановна начальника отдела развития стройиндустрии министерства строительства Иркутской области;

Малинкина
Сергея
Михайловича начальника управления энергетики и газификации министерства жилищной политики и энергетики Иркутской области;

Молчановой
Ольги
Владимировны заместителя руководителя службы государственного жилищного и строительного надзора Иркутской области;

Гильдебранта
Михаила
Ивановича

мэра муниципального образования «Тулунский район»;

Никитенко
Валерия
Михайловича

главы Кирейского сельского поселения.

Установила:


Поселок Белая Зима Кирейского муниципального образования Тулунского района Иркутской области - опустевшая деревня (с 2002 года никто не проживает) в Тулунском районе Иркутской области, входит в состав Кирейского муниципального образования. Находится в 110 км к югу от районного центра — города Тулун.

В 2002 году из Белой Зимы были переселены последние жители, получившие средства на приобретение жилья на территории города Тулуна и Тулунского района. В настоящий момент посёлок законсервирован.


Сельскохозяйственные, промышленные, строительные, транспортные и иные организации (индивидуальные предприниматели), перспективные месторождения, недвижимое имущество физических и юридических лиц, муниципальные объекты-недвижимости на территории поселка отсутствуют.

В Стратегии социально-экономического развития Кирейского сельского поселения на 2019-2030 годы, утвержденной решением Думы Кирейского сельского поселения от 27 декабря 2018 года № 61, сведения о видах, назначении и наименованиях планируемых для размещения объектов в п. Белая Зима Кирейского муниципального образования не обозначены.


Граждане, зарегистрированные по месту пребывания и по месту жительства, отсутствуют.



Гоголев А.Г.




Добежин В.В.



Маханова А.А.




Белявская О.А.




Малых В.И.



Малинкин С.М.



Молчанова О.В.



Гильдебрант М.И.



Никитенко В.М.

А К Т

поселок Красный Яр

6 сентября 2021 года

Комиссия в составе:

Гоголева временно замещающего должность начальника
Александра управления Губернатора Иркутской области и
Геннадьевича Правительства Иркутской области по региональной
политике, председателя комиссии по упразднению поселка
Красный Яр Эхирит-Булагатского района Иркутской
области (далее – комиссия);

Добежина временно замещающего должность начальника отдела
Вадима информационно-аналитической работы управления
Валерьевича Губернатора Иркутской области и Правительства
Иркутской области по региональной политике,
заместитель председателя комиссии;

Ивановой заместителя начальника отдела по взаимодействию с
Ирины органами местного самоуправления управления
Степановны Губернатора Иркутской области и Правительства
Иркутской области по региональной политике, секретаря
комиссии.

Членов
комиссии:

Белявской начальника отдела территориального развития в
Ольги управлении государственного регулирования экономики
Александровны министерства экономического развития и
промышленности Иркутской области;

Малых начальника отдела развития стройиндустрии министерства
Валерии строительства Иркутской области;
Ивановны

Малинкина начальника управления энергетики и газификации
Сергея министерства жилищной политики и энергетики
Михайловича Иркутской области;

Молчановой заместителя руководителя службы государственного
Ольги жилищного и строительного надзора Иркутской области;
Владимировны

Осодоева
Геннадия
Алексеевича

мэра муниципального образования «Эхирит-Булагатский район»;

Чернигова
Александра
Николаевича

главы муниципального образования «Захальское».

Установила:

Поселок Красный Яр Захальского муниципального образования Эхирит-Булагатского района расположен в 35 км к юго-востоку от районного центра (п. Усть-Ордынский) и в 59 км от областного центра (г. Иркутск).

Сельскохозяйственные, промышленные, строительные, транспортные и иные организации (индивидуальные предприниматели), а также перспективные месторождения в поселке Красный Яр отсутствуют.

В настоящее время в поселке Красный Яр отсутствует недвижимое имущество физических и юридических лиц, также на территории участка отсутствуют муниципальные объекты недвижимости.

В Стратегии социально-экономического развития муниципального образования «Эхирит-Булагатский район» до 2030 года и Плана мероприятий по реализации Стратегии социально - экономического развития, утвержденной решением Думы муниципального образования «Эхирит- Булагатский район» от 27 марта 2019 года № 302, сведения о видах, назначении и наименованиях планируемых для размещения объектов в п. Красный Яр Захальского муниципального образования Эхирит-Булагатского района не обозначены.


Граждане, зарегистрированные по месту пребывания и по месту жительства, отсутствуют.




Гоголев А.Г.




Добежин В.В.




Иванова И.С.




Белявская О.А.



Малых В.И.




Малинкин С.М.



Молчанова О.В.



Осодоев Г.А.



Чернигов А.Н.



ГУ МВД России по Иркутской области

МЕЖМУНИЦИПАЛЬНЫЙ ОТДЕЛ
МИНИСТЕРСТВА ВНУТРЕННИХ ДЕЛ
РОССИИ «КИРЕНСКИЙ»
(МО МВД России «Киренский»)

ул. Декабристов, 8, Киренск, 666703
тел.: 4-40-13, факс: (39568) 4-40-55

15.12.2021 № 50/14721
на № 10/4439 от 09.12.2021г.

Мэру Киренского муниципального р-на
К. В. Свистелину

666703 Иркутская обл., г. Киренск, ул.
ул. Красноармейская, д. 5


О направлении информации

На Ваш запрос сообщаем, что по имеющимся сведениям, переданным в отделение по вопросам миграции МО МВД России «Киренский» Администрацией Петропавловского сельского поселения (форма 9, 10), на 01.12.2021г. в с. Сполошино Киренского района Иркутской области граждане, зарегистрированные по месту жительства либо по месту пребывания, отсутствуют.

Врио начальника
МО МВД России «Киренский»

И.В. Александров

Исп.: Шабунина Т.И.,
Тел. 83956844013





МВД России

ГЛАВНОЕ УПРАВЛЕНИЕ
МИНИСТЕРСТВА ВНУТРЕННИХ ДЕЛ
РОССИЙСКОЙ ФЕДЕРАЦИИ
по ИРКУТСКОЙ ОБЛАСТИ
(ГУ МВД России по Иркутской области)

ул. Литвинова, 15, Иркутск, 664003

11 06.2020 № 30/5-106 ef
на № 02-23-432/20 от 29.05.2020

Временно замещающей должность
начальника управления Губернатора
Иркутской области и Правительства
Иркутской области по региональной
политике

С.В. Бобровой


o.artemyeva@govirk.ru

Уважаемая Светлана Владимировна!

На Ваш запрос направляю информацию о количестве граждан, состоящих на регистрационном учете по месту жительства на территории запрашиваемых населенных пунктов:

Районы Иркутской области	Муниципальные образования I уровня	Труднодоступные и отдаленные местности	Численность граждан, состоящих на регистрационном учете по месту жительства и пребывания на территории населенных пунктов, чел.
Братский район	Озернинское МО	Поселок Первомайский	17
Братский район	Харанжинское МО	Поселок Туковский	1
Жигаловский район	Межселенные территории	Деревня Головское	3
Казачинско-Ленский район	Межселенные территории	Деревня Вершина Ханды	20
Казачинско-Ленский район	Казачинское МО	Деревня Коротково	1
Казачинско-Ленский район	Кунерминское	Рабочий поселок Кунерма	79
Качугский район	Залогское МО	Деревня Чаннур	1
Киренский район	Юбилейнинское МО	Деревня Кондрашина	0
Нижнеудинский район	Уковское МО	Участок Игнит	0
Тулунский район	Кирейское МО	Поселок Белая Зима	0
Усть-Илимский район	Седановское МО	Поселок Ковинский	19
Усть-Удинский район	Подволооченское МО	Поселок Карда	3
Эхирит-Булагатский район	Захальское МО	Поселок Красный Яр	0

Временно исполняющий обязанности
заместителя начальника
Управления по вопросам миграции
ГУ МВД России по Иркутской области

 М.И. Титова



**УПРАВЛЕНИЕ
ПО ВОПРОСАМ МИГРАЦИИ
ГУ МВД РОССИИ
по ИРКУТСКОЙ ОБЛАСТИ**

(УВМ ГУ МВД России по Иркутской области)

**Отделение по вопросам миграции МО МВД
России «Эхирит-Булагатский»**

ул. 50 лет Октября, 44, пос. Усть-Ордынский,
669001

тел.: (39541)3-07-21, факс: (39541)3-04-15

13.01.2021 г. № 53/155

на № 2 от 12.01.2021 г.

Главе администрации МО «Захальское»
Чернигову А.Н.

На Ваш запрос сообщаем, что по адресно-справочным учетам ОВМ МО МВД России «Эхирит-Булагатский» и информационным ресурсам ППО «Территория» в период с 01.01.2013 года по настоящее время на территории Эхирит-Булагатского района Иркутской области в п. Красный Яр по месту жительства, по месту пребывания зарегистрированные граждане отсутствуют.

Начальник отделения

Е.Г.Шуханова



Рег. номер: 45/14703
Рег. дата: 30.11.2021

*А. В. Хоменко
10.11.2021*

*Григорьев А. В.
10.11.2021*

ГУ МВД России по Иркутской области

И. о. главы администрации Мамско-Чуйского района


Межмуниципальный отдел
Министерства внутренних дел
Российской Федерации «Бодайбинский»
(МО МВД России «Бодайбинский»)

Е.Н. Хоменко

Миграционный пункт отделения полиции (дислокация
п. Мама) МО МВД России «Бодайбинский»

ул. Победы, 1, рп. Мама, 666811

тел.: 8(39569)315721



№


на № 01-29/2320 от 19.11.2021

Уважаемый Евгений Николаевич!


Согласно Вашего запроса за № 01-29/2320 от 19.11.2021г. о зарегистрированных гражданах в труднодоступном населённом пункте Мамско-Чуйского района-села Чуя, сообщаю, что на 30 ноября 2021 г. зарегистрированных граждан по месту жительства, а также по месту пребывания, нет.

В отношении Шилина Данила Александровича, 22.12.2007 г/р и Шилина Николая Александровича, 18.06.2006г/р сообщаю, что снятии с регистрационного учета оформлено 15.10.2021г.

Начальник
майор полиции



К.В. Кометиани



**ОБОСНОВАНИЕ ЦЕЛЕСООБРАЗНОСТИ
упразднения населенного пункта Иркутской области, не являющегося результатом преобразования административно-территориальных образований Иркутской области**

1. Сведения о местоположении упраздняемого населенного пункта Иркутской области по отношению к территории соответствующего района Иркутской области	Киренский район, Юбилейнинское муниципальное образование, находится на правом берегу реки Лена, в 4 км (по Лене) к юго-западу от центра сельского поселения, посёлка Юбилейный.
2. Сведения о наличии жилой застройки упраздняемого населенного пункта Иркутской области или об отсутствии указанной застройки	жилая застройка отсутствует
3. Сведения о характере жилой застройки (при наличии) упраздняемого населенного пункта Иркутской области	—
4. Сведения о наличии (отсутствии) организаций (индивидуальных предпринимателей) в упраздняемом населенном пункте Иркутской области:	
4.1. Сельскохозяйственных	отсутствуют
4.2. Промышленных	отсутствуют
4.3. Строительных	отсутствуют
4.4. Транспортных	отсутствуют
4.5. Иных организациях (индивидуальных предпринимателях)	отсутствуют
5. Сведения о наличии (отсутствии) других населенных пунктов Иркутской области на территории городского или сельского поселения Иркутской области (межселенной территории Иркутской области), на территории которого (на которой) находится упраздняемый населенный пункт Иркутской области	д. Вишнякова; п. Юбилейный; с. Чечуйск.
6. Сведения о статусе других населенных пунктов Иркутской области (при наличии) на территории городского или сельского поселения Иркутской области (межселенной территории Иркутской области), на территории которого (на которой) находится упраздняемый населенный пункт Иркутской области	Вишнякова - деревня; Юбилейный - поселок; Чечуйск - село.
7. Сведения о необходимости изменения статуса городского или сельского поселения Иркутской области (его упразднения), на территории которого находится упраздняемый населенный пункт Иркутской области	—
8. Предложения по внесению изменений в структуру и (или) штат государственных органов Иркутской области (их территориальных подразделений) в связи с упразднением населенного пункта Иркутской области	—
9. Сведения о необходимых расходах бюджета Иркутской области	—

ОБОСНОВАНИЕ ЦЕЛЕСООБРАЗНОСТИ
упразднения населенного пункта Иркутской области, не являющегося результатом преобразования административно-территориальных образований Иркутской области

1. Сведения о местоположении упраздняемого населенного пункта Иркутской области по отношению к территории соответствующего района Иркутской области	Киренский район, Петропавловское муниципальное образование, Находится на правом берегу реки Лена, в 15 км (с учётом паромной переправы) к северо-востоку от центра сельского поселения, села Петропавловское.
2. Сведения о наличии жилой застройки упраздняемого населенного пункта Иркутской области или об отсутствии указанной застройки	жилая застройка отсутствует
3. Сведения о характере жилой застройки (при наличии) упраздняемого населенного пункта Иркутской области	-
4. Сведения о наличии (отсутствии) организаций (индивидуальных предпринимателей) в упраздняемом населенном пункте Иркутской области:	
4.1. Сельскохозяйственных	отсутствуют
4.2. Промышленных	отсутствуют
4.3. Строительных	отсутствуют
4.4. Транспортных	отсутствуют
4.5. Иных организациях (индивидуальных предпринимателях)	отсутствуют
5. Сведения о наличии (отсутствии) других населенных пунктов Иркутской области на территории городского или сельского поселения Иркутской области (межселенной территории Иркутской области), на территории которого (на которой) находится упраздняемый населенный пункт Иркутской области	с. Петропавловское п. Золотой д. Орлова
6. Сведения о статусе других населенных пунктов Иркутской области (при наличии) на территории городского или сельского поселения Иркутской области (межселенной территории Иркутской области), на территории которого (на которой) находится упраздняемый населенный пункт Иркутской области	Петропавловское – село; Золотой – поселок; Орлова – деревня;
7. Сведения о необходимости изменения статуса городского или сельского поселения Иркутской области (его упразднения), на территории которого находится упраздняемый населенный пункт Иркутской области	-
8. Предложения по внесению изменений в структуру и (или) штат государственных органов Иркутской области (их территориальных подразделений) в связи с упразднением населенного пункта Иркутской области	-
9. Сведения о необходимых расходах бюджета Иркутской области	-

**ОБОСНОВАНИЕ ЦЕЛЕСООБРАЗНОСТИ
упразднения села Чуя, не являющегося результатом преобразования административно-территориальных образований
Иркутской области**

1. Сведения о местоположении упраздняемого населенного пункта Иркутской области по отношению к территории соответствующего района Иркутской области	Входит в межселенную территорию Мамско-Чуйского района, находится на правом берегу реки Лена в устье реки Большая Чуя в 210 км от районного центра п. Мама по реке Витим.
2. Сведения о наличии жилой застройки упраздняемого населенного пункта Иркутской области или об отсутствии указанной застройки	Жилая застройка имеется.
3. Сведения о характере жилой застройки (при наличии) упраздняемого населенного пункта Иркутской области	Представлена заброшенными деревянными зданиями и строениями.
4. Сведения о наличии (отсутствии)	организаций (индивидуальных предпринимателей) в упраздняемом населенном пункте Иркутской области:
4.1. Сельскохозяйственных	отсутствуют
4.2. Промышленных	отсутствуют
4.3. Строительных	отсутствуют
4.4. Транспортных	отсутствуют
4.5. Иных организациях (индивидуальных предпринимателях)	отсутствуют
5. Сведения о наличии (отсутствии) других населенных пунктов Иркутской области на территории городского или сельского поселения Иркутской области (межселенной территории Иркутской области), на территории которого (на которой) находится упраздняемый населенный пункт Иркутской области	отсутствуют
6. Сведения о статусе других населенных пунктов Иркутской области (при наличии) на территории городского или сельского поселения Иркутской области (межселенной территории Иркутской области), на территории которого (на которой) находится упраздняемый населенный пункт Иркутской области	отсутствуют
7. Сведения о необходимости изменения статуса городского или сельского поселения Иркутской области (его упразднения), на территории которого находится упраздняемый населенный пункт Иркутской области	-
8. Предложения по внесению изменений в структуру и (или) штат государственных органов Иркутской области (их территориальных подразделений) в связи с упразднением населенного пункта Иркутской области	-
9. Сведения о необходимых расходах бюджета Иркутской области	-

ОБОСНОВАНИЕ ЦЕЛЕСООБРАЗНОСТИ

упразднения населенного пункта посёлка Белая Зима Кирейского муниципального образования, не являющегося результатом преобразования административно-территориальных образований Иркутской области

1. Сведения о местоположении упраздняемого населенного пункта Иркутской области по отношению к территории соответствующего района Иркутской области	Тулунский район, Кирейское муниципальное образование, Находится примерно в 110 км к югу от районного центра — города Тулун.
2. Сведения о наличии жилой застройки упраздняемого населенного пункта Иркутской области или об отсутствии указанной застройки	Жилая застройка отсутствует
3. Сведения о характере жилой застройки (при наличии) упраздняемого населенного пункта Иркутской области	—
4. Сведения о наличии (отсутствии) организаций (индивидуальных предпринимателей) в упраздняемом населенном пункте Иркутской области:	
4.1. Сельскохозяйственных	отсутствуют
4.2. Промышленных	отсутствуют
4.3. Строительных	отсутствуют
4.4. Транспортных	отсутствуют
4.5. Иных организациях (индивидуальных предпринимателей)	отсутствуют
5. Сведения о наличии (отсутствии) других населенных пунктов Иркутской области на территории городского или сельского поселения Иркутской области (межселенной территории Иркутской области), на территории которого (на которой) находится упраздняемый населенный пункт Иркутской области	с. Уйгат д. Кривуша
6. Сведения о статусе других населенных пунктов Иркутской области (при наличии) на территории городского или сельского поселения Иркутской области (межселенной территории Иркутской области), на территории которого (на которой) находится упраздняемый населенный пункт Иркутской области	Уйгат – село; Кривуша – деревня;
7. Сведения о необходимости изменения статуса городского или сельского поселения Иркутской области (его упразднения), на территории которого находится упраздняемый населенный пункт Иркутской области	-
8. Предложения по внесению изменений в структуру и (или) штат государственных органов Иркутской области (их территориальных подразделений) в связи с упразднением населенного пункта Иркутской области	-
9. Сведения о необходимых расходах бюджета Иркутской области	-

ОБОСНОВАНИЕ ЦЕЛЕСООБРАЗНОСТИ

упразднения населенного пункта участок Игнит Уковского муниципального образования
Нижнеудинского района Иркутской области, не являющегося результатом
преобразования административно-территориальных образований Иркутской области

1. Сведения о местоположении упраздняемого населенного пункта Иркутской области по отношению к территории соответствующего района Иркутской области	Нижнеудинский район, Уковское муниципальное образование. Находится в 84 км к юго-западу от районного центра.
2. Сведения о наличии жилой застройки упраздняемого населенного пункта Иркутской области или об отсутствии указанной застройки	Жилая застройка отсутствует
3. Сведения о характере жилой застройки (при наличии) упраздняемого населенного пункта Иркутской области	-
4. Сведения о наличии (отсутствии) организаций (индивидуальных предпринимателей) в упраздняемом населенном пункте Иркутской области:	
4.1. Сельскохозяйственных	отсутствуют
4.2. Промышленных	отсутствуют
4.3. Строительных	отсутствуют
4.4. Транспортных	отсутствуют
4.5. Иных организациях (индивидуальных предпринимателях)	отсутствуют
5. Сведения о наличии (отсутствии) других населенных пунктов Иркутской области на территории городского или сельского поселения Иркутской области (межселенной территории Иркутской области), на территории которого (на которой) находится упраздняемый населенный пункт Иркутской области	р.п.Ук п.Водопадный п.Камышет
6. Сведения о статусе других населенных пунктов Иркутской области (при наличии) на территории городского или сельского поселения Иркутской области (межселенной территории Иркутской области), на территории которого (на которой) находится упраздняемый населенный пункт Иркутской области	Ук – рабочий посёлок; Водопадный – посёлок; Камышет – посёлок.
7. Сведения о необходимости изменения статуса городского или сельского поселения Иркутской области (его упразднения), на территории которого находится упраздняемый населенный пункт Иркутской области	-
8. Предложения по внесению изменений в структуру и (или) штат государственных органов Иркутской области (их территориальных подразделений) в связи с упразднением населенного пункта Иркутской области	-
9. Сведения о необходимых расходах бюджета Иркутской области	-

ОБОСНОВАНИЕ ЦЕЛЕСООБРАЗНОСТИ

упразднения поселка Красный Яр Захальского муниципального образования Эхирит-Булагатского района Иркутской области, не являющегося результатом преобразования административно-территориальных образований Иркутской области

1. Сведения о местоположении упраздняемого населенного пункта Иркутской области по отношению к территории соответствующего района Иркутской области	Эхирит-Булагатский район, муниципальное образование «Захальское». Находится в 35 км к юго-востоку от п. Усть-Ордынский.
2. Сведения о наличии жилой застройки упраздняемого населенного пункта Иркутской области или об отсутствии указанной застройки	Жилая застройка отсутствует
3. Сведения о характере жилой застройки (при наличии) упраздняемого населенного пункта Иркутской области	-
4. Сведения о наличии (отсутствии) организаций (индивидуальных предпринимателей) в упраздняемом населенном пункте Иркутской области:	
4.1. Сельскохозяйственных	отсутствуют
4.2. Промышленных	отсутствуют
4.3. Строительных	отсутствуют
4.4. Транспортных	отсутствуют
4.5. Иных организациях (индивидуальных предпринимателях)	отсутствуют
5. Сведения о наличии (отсутствии) других населенных пунктов Иркутской области на территории городского или сельского поселения Иркутской области (межселенной территории Иркутской области), на территории которого (на которой) находится упраздняемый населенный пункт Иркутской области	с. Захал; д. Еловка; д. Куяда; д. Мурино; д. Рудовщина; п. Свердловло.
6. Сведения о статусе других населенных пунктов Иркутской области (при наличии) на территории городского или сельского поселения Иркутской области (межселенной территории Иркутской области), на территории которого (на которой) находится упраздняемый населенный пункт Иркутской области	Захал – село; Еловка – деревня; Куяда – деревня; Мурино – деревня; Рудовщина - деревня; Свердловло – поселок.
7. Сведения о необходимости изменения статуса городского или сельского поселения Иркутской области (его упразднения), на территории которого находится упраздняемый населенный пункт Иркутской области	-
8. Предложения по внесению изменений в структуру и (или) штат государственных органов Иркутской области (их территориальных подразделений) в связи с упразднением населенного пункта Иркутской области	-
9. Сведения о необходимых расходах бюджета Иркутской области	-

РОССИЙСКАЯ ФЕДЕРАЦИЯ
ИРКУТСКАЯ ОБЛАСТЬ

МУНИЦИПАЛЬНОЕ ОБРАЗОВАНИЕ МАМСКО-ЧУЙСКОГО РАЙОНА

ДУМА МУНИЦИПАЛЬНОГО ОБРАЗОВАНИЯ
МАМСКО-ЧУЙСКОГО РАЙОНА
СЕДЬМОГО СОЗЫВА

28 ноября 2022 года

п. Мама

№ 144

О СОГЛАСИИ С УПРАЗДНЕНИЕМ СЕЛА ЧУЯ
МАМСКО-ЧУЙСКОГО РАЙОНА

В связи с завершением мероприятий, связанных с реализацией Закона Иркутской области от 30 мая 2018 года № 32-ОЗ «О дополнительной мере социальной поддержки граждан, проживающих в селе Чуя Мамско-Чуйского района Иркутской области», отсутствием постоянного населения на территории села Чуя Мамско-Чуйского района, в соответствии с пунктом 3 статьи 13¹ Федерального Закона от 6 октября 2003 года № 131-ФЗ «Об общих принципах организации местного самоуправления в Российской Федерации», руководствуясь статьями 24, 25 Устава муниципального образования Мамско-Чуйского района, Дума муниципального образования Мамско-Чуйского района седьмого созыва

РЕШИЛА:

1. Согласиться с упразднением населенного пункта села Чуя Мамско-Чуйского района ввиду отсутствия в них постоянного населения.
2. Опубликовать настоящее решение в приложении к районной газете «Мамский горняк» «Вертикаль власти» и разместить на официальном сайте муниципального образования Мамско-Чуйского района в информационно-телекоммуникационной сети «Интернет».
3. Настоящее решение вступает в силу с момента подписания.

Председатель Думы

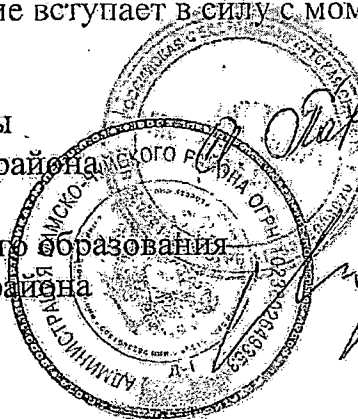
Мамско-Чуйского района

А.А.Панов

Мэр муниципального образования

Мамско-Чуйского района

А.В.Морозов



16.07.2020Г. №63/4
РОССИЙСКАЯ ФЕДЕРАЦИЯ
ИРКУТСКАЯ ОБЛАСТЬ
КИРЕНСКИЙ РАЙОН
МУНИЦИПАЛЬНОГО ОБРАЗОВАНИЯ
ЮБИЛЕЙНИНСКОЕ СЕЛЬСКОЕ ПОСЕЛЕНИЕ
ДУМА
РЕШЕНИЕ

О СОГЛАСИИ С УПРАЗДНЕНИЕМ ДЕРЕВНИ КОНДРАШИНА
ЮБИЛЕЙНИНСКОГО МУНИЦИПАЛЬНОГО ОБРАЗОВАНИЯ

В связи с тем, что в деревне Кондрашина Юбилейнинского муниципального образования с 2010 года ни кто не проживает, все постройки уничтожены пожаром 05 мая 2011 года, социальные объекты и объекты инфраструктуры отсутствуют, перспективы для дальнейшего развития населенного пункта отсутствуют, руководствуясь частью 2 статьи 34 Закона Иркутской области от 21 июня 2010 года 349-ОЗ «Об административно-территориальном устройстве Иркутской области», Уставом Юбилейнинского муниципального образования Дума Юбилейнинского муниципального образования **РЕШИЛА:**

1. Согласовать упразднение деревни Кондрашина Юбилейнинского муниципального образования Киренского района
2. Настоящее решение вступает в силу после официального опубликования.
3. Опубликовать настоящее решение в информационном издании «Вестник Юбилейнинского сельского поселения» и на сайте Киренского района в разделе «Поселения района»

Глава Юбилейнинского
муниципального образования
О.П. Сенина



26.04.2019 г. № 16
РОССИЙСКАЯ ФЕДЕРАЦИЯ
ИРКУТСКАЯ ОБЛАСТЬ
КИРЕНСКИЙ РАЙОН
ПЕТРОПАВЛОВСКОЕ МУНИЦИПАЛЬНОЕ ОБРАЗОВАНИЕ
ДУМА
ПЕТРОПАВЛОВСКОГО
МУНИЦИПАЛЬНОГО ОБРАЗОВАНИЯ
РЕШЕНИЕ
четвертого созыва

**«О переселении жителей и упразднении села Сполошино
Петропавловского муниципального образования
Киренского района»**

На основании постановления Правительства Иркутской области от 20.02.2019 г. №130-пп «Об утверждении Порядка направления, рассмотрения предложений и принятия решения о целесообразности переселения жителей из населенных пунктов Иркутской области», рассмотрев решение Схода граждан села Сполошино от 10 мая 2018 года, руководствуясь Уставом Петропавловского МО

ДУМА РЕШИЛА:

1. Согласиться с переселением жителей и последующим упразднением села Сполошино Петропавловского муниципального образования Киренского района.
2. Опубликовать настоящее решение в Вестнике Петропавловского МО.
3. Настоящее решение вступает в силу со дня его подписания.

Глава, председатель Думы
Петропавловского МО



П.Л. Шерер

19.08.2020 год. №123
РОССИЙСКАЯ ФЕДЕРАЦИЯ
ИРКУТСКАЯ ОБЛАСТЬ
НИЖНЕУДИНСКИЙ МУНИЦИПАЛЬНЫЙ РАЙОН
УКОВСКОЕ МУНИЦИПАЛЬНОЕ ОБРАЗОВАНИЕ
ДУМА
РЕШЕНИЕ

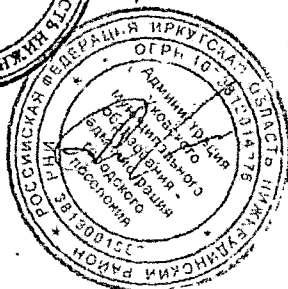

**ОБ УПРАЗДНЕНИИ НАСЕЛЕННОГО ПУНКТА:
УЧАСТКА ИГНИТ УКОВСКОГО МУНИЦИПАЛЬНОГО
ОБРАЗОВАНИЯ**

В соответствии с частью 2 статьи 34 Закона Иркутской области от 21 июня 2010 года №49-ОЗ «Об административно-территориальном устройстве Иркутской области», Федерального закона от 6 октября 2003 года № 131-ФЗ «Об общих принципах организации местного самоуправления в Российской Федерации», руководствуясь ст. 6 п.20 Устава Уковского муниципального образования, Дума Уковского муниципального образования

РЕШИЛА:

1. Согласовать упразднение населенного пункта: участок Игнит, входящего в состав территории Уковского муниципального образования, в связи с отсутствием населения, жилого фонда и социальных объектов инфраструктуры.
2. Направить настоящее решение Губернатору Иркутской области.
3. Опубликовать настоящее решение в печатном средстве массовой информации «Вестник Уковского городского поселения» и на официальном сайте.

Председатель Думы
Уковского МО
Т.Г.Скобелкина
Глава Уковского
муниципального образования
А.А.Савин



**РОССИЙСКАЯ ФЕДЕРАЦИЯ
ИРКУТСКАЯ ОБЛАСТЬ
ТУЛУНСКИЙ МУНИЦИПАЛЬНЫЙ РАЙОН
КИРЕЙСКОЕ СЕЛЬСКОЕ ПОСЕЛЕНИЕ
ДУМА
РЕШЕНИЕ № 120**

От 10.02.2021г.

с. Уйгат

**О СОГЛАСИИ С УПРАЗДНЕНИЕМ ПОСЕЛКА БЕЛАЯ ЗИМА
КИРЕЙСКОГО МУНИЦИПАЛЬНОГО ОБРАЗОВАНИЯ
ТУЛУНСКОГО РАЙОНА**

В связи с отсутствием постоянного населения в поселке Белая Зима Кирейского муниципального образования Тулунского района Иркутской области, в соответствии со статьей 24 Закона Иркутской области от 21 июня 2010 года № 49-ОЗ «Об административно-территориальном устройстве Иркутской области», статьями 33,48 Устава Кирейского муниципального образования Тулунского района Иркутской области, Дума Кирейского муниципального образования

РЕШИЛА:

1. Согласиться с упразднением поселка Белая Зима Кирейского муниципального образования Тулунского района Иркутской области.
2. Опубликовать настоящее решение в газете «Кирейский вестник» и разместить на официальном сайте администрации Кирейского сельского поселения в информационно-телекоммуникационной сети «Интернет».
3. Настоящее решение вступает в силу со дня его подписания.

Председатель Думы
Кирейского сельского поселения,
Глава
Кирейского сельского поселения



В.М. Никитенко

25.12.2020 Г. №28
РОССИЙСКАЯ ФЕДЕРАЦИЯ
ИРКУТСКАЯ ОБЛАСТЬ
ЭХИРИТ-БУЛАГАТСКИЙ РАЙОН
МУНИЦИПАЛЬНОЕ ОБРАЗОВАНИЕ «ЗАХАЛЬСКОЕ»
ДУМА
РЕШЕНИЕ

**«О СОГЛАСИИ С УПРАЗДНЕНИЕМ ПОСЕЛКА КРАСНЫЙ ЯР
МУНИЦИПАЛЬНОГО ОБРАЗОВАНИЯ «ЗАХАЛЬСКОЕ»
ЭХИРИТ-БУЛАГАТСКОГО РАЙОНА ИРКУТСКОЙ
ОБЛАСТИ»**

В связи с отсутствием постоянного населения в поселке Красный Яр муниципального образования «Захальское» Эхирит-Булагатского района Иркутской области, в соответствии со ст. 24 Закона Иркутской области от 21.06.2010 г. №490-оз «Об административно-территориальном устройстве Иркутской области», руководствуясь Уставом муниципального образования «Захальское», Дума муниципального образования «Захальское»

РЕШИЛА:

1. Согласиться с упразднением посёлка Красный Яр муниципального образования «Захальское» Эхирит-Булагатского района Иркутской области.
2. Опубликовать настоящее решение в газете «Захальский вестник», а также на официальном сайте Администрации муниципального образования «Захальское».
3. Настоящее Решение вступает в силу со дня его подписания.

Глава МО «Захальское»



А.Н. Чернигов



**ФЕДЕРАЛЬНАЯ СЛУЖБА
ГОСУДАРСТВЕННОЙ РЕГИСТРАЦИИ,
КАДАСТРА И КАРТОГРАФИИ
(РОСРЕЕСТР)**

**Управление
Федеральной службы государственной
регистрации, кадастра и картографии
по Иркутской области
(Управление Росреестра по Иркутской области)**

ул. Академическая, д. 70, г. Иркутск, 664056

тел: (3952) 450-150

E-mail: 38_upr@rosreestr.ru, rosreestr@just38.ru

13.07.2022

№ 09-19974

на № 02-23-229/22 от 22.06.2022

Временно замещающему долж-
ность начальника Управления Гу-
бернатора Иркутской области и
Правительства Иркутской области
по региональной политике

Гоголеву А.Г.

mail@govirk.ru

О согласовании картографического описания
границ муниципальных образований

Уважаемый Александр Геннадьевич!

Управление Федеральной службы государственной регистрации, кадастра и картографии по Иркутской области, рассмотрев картографические описания границ муниципальных образований Иркутской области (далее – Картографическое описание), направленные письмом от 22.06.2022 № 02-23-229/22 (вх. № 019221/22 от 24.06.2022), сообщает о согласовании Картографических описаний в части употребления наименований географических объектов.

Заместитель руководителя

Л.М. Варфоломеева

Белова Элеонора Юрьевна
(3952) 450-388

<https://rosreestr.gov.ru>,

телефоны горячей линии: 89294310905 (регистрация права), 89294310978 (кадастровый учет), 89246172753 (исправление технической информации), 89245490316 (аресты), 89246310890 (готовность документов), 89244311039 (возврат госпошлины), 89247156423 (сервисы Росреестра), 89244310925 (кадастровая оценка), 89294311066 (землеустройство и геодезия), 89294310962 (госземнадзор)