

ЗАКОНОДАТЕЛЬНОЕ СОБРАНИЕ  
ИРКУТСКОЙ ОБЛАСТИ

ПОСТАНОВЛЕНИЕ

О проекте закона Иркутской области  
№ ПЗ-1124 «Об упразднении отдельных населенных пунктов Иркутской области и о внесении изменений в отдельные законы Иркутской области»

В соответствии со статьей 66 Регламента Законодательного Собрания Иркутской области Законодательное Собрание Иркутской области

ПОСТАНОВЛЯЕТ:

1. Принять проект закона Иркутской области № ПЗ-1124 «Об упразднении отдельных населенных пунктов Иркутской области и о внесении изменений в отдельные законы Иркутской области» в 1-м чтении.

2. Комитету по законодательству о государственном строительстве области и местном самоуправлении Законодательного Собрания Иркутской области продолжить работу над указанным проектом закона Иркутской области с учетом предложений и замечаний в виде поправок для рассмотрения во 2-м чтении.

3. Установить предельный срок направления поправок к указанному проекту закона Иркутской области – 3 марта 2023 года.

Председатель  
Законодательного Собрания  
Иркутской области

А.В. Ведерников

# ЗАКОНОДАТЕЛЬНОЕ СОБРАНИЕ ИРКУТСКОЙ ОБЛАСТИ

## Комитет по законодательству о государственном строительстве области и местном самоуправлении

### РЕШЕНИЕ

09.02.2023

№ 02/ 647 -р

г. Иркутск

О проекте закона Иркутской области № ПЗ-1124 «Об упразднении отдельных населенных пунктов Иркутской области и о внесении изменений в отдельные законы Иркутской области»


Рассмотрев проект закона Иркутской области № ПЗ-1124 «Об упразднении отдельных населенных пунктов Иркутской области и о внесении изменений в отдельные законы Иркутской области», руководствуясь статьей 60 Регламента Законодательного Собрания Иркутской области, комитет

### РЕШИЛ:

1. Внести на рассмотрение Законодательного Собрания Иркутской области проект закона Иркутской области № ПЗ-1124 «Об упразднении отдельных населенных пунктов Иркутской области и о внесении изменений в отдельные законы Иркутской области».

2. Рекомендовать Законодательному Собранию Иркутской области принять указанный проект закона Иркутской области в 1-м чтении и продолжить работу над ним для рассмотрения его во 2-м чтении.

Председатель комитета



В.В. Перетолчин



1124  
13 01 23

## УКАЗ

### ГУБЕРНАТОРА ИРКУТСКОЙ ОБЛАСТИ

12 января 2023 года

№ 10-уг

Иркутск

**О внесении в Законодательное Собрание Иркутской области  
проекта закона Иркутской области «Об упразднении отдельных  
населенных пунктов Иркутской области и о внесении изменений в  
отдельные законы Иркутской области»**

В соответствии со статьей 44 Закона Иркутской области от 12 января 2010 года № 1-оз «О правовых актах Иркутской области и правотворческой деятельности в Иркутской области», руководствуясь статьей 59 Устава Иркутской области,

**ПО С Т А Н О В Л Я Ю:**

1. Одобрить прилагаемый проект закона Иркутской области «Об упразднении отдельных населенных пунктов Иркутской области и о внесении изменений в отдельные законы Иркутской области» и внести его на рассмотрение Законодательного Собрания Иркутской области.

2. Докладчиком определить полномочного представителя Губернатора Иркутской области в Законодательном Собрании Иркутской области Буянова Р.В.



174  
13 01 23  
09 01-09

ПРОЕКТ  
вносится Губернатором  
Иркутской области

## **ЗАКОН ИРКУТСКОЙ ОБЛАСТИ**

### **ОБ УПРАЗДНЕНИИ ОТДЕЛЬНЫХ НАСЕЛЕННЫХ ПУНКТОВ ИРКУТСКОЙ ОБЛАСТИ И О ВНЕСЕНИИ ИЗМЕНЕНИЙ В ОТДЕЛЬНЫЕ ЗАКОНЫ ИРКУТСКОЙ ОБЛАСТИ**

#### **Статья 1**

Упразднить следующие населенные пункты Иркутской области:

- 1) село Сполошино Петропавловского муниципального образования Киренского района;
- 2) деревню Кондрашина Юбилейнинского муниципального образования Киренского района;
- 3) село Чуя муниципального образования Мамско-Чуйского района;
- 4) участок Игнит Уковского муниципального образования Нижнеудинского района;
- 5) поселок Белая Зима Кирейского муниципального образования Тулунского района;
- 6) поселок Красный Яр Захальского муниципального образования Эхирит-Булагатского района.

#### **Статья 2**

Внести в приложение 6 к Закону Иркутской области от 2 декабря 2004 года № 63-оз «О статусе и границах муниципальных образований Мамско-Чуйского района Иркутской области» (Ведомости Законодательного собрания Иркутской области, 2004, № 2, т. 1; Ведомости Законодательного Собрания Иркутской области, 2012, № 50; 2019, № 10, № 22; 2020, № 25, т. 1) изменение, изложив его в следующей редакции:

«Приложение 6  
к Закону Иркутской области  
«О статусе и границах  
муниципальных образований  
Мамско-Чуйского района  
Иркутской области»  
от 2 декабря 2004 года № 63-оз

**ОПИСАНИЕ ГРАНИЦЫ  
МУНИЦИПАЛЬНОГО ОБРАЗОВАНИЯ МАМСКО-ЧУЙСКОГО  
РАЙОНА**

В состав территории муниципального образования Мамско-Чуйского района входят территории следующих муниципальных образований:

- 1) Витимское муниципальное образование;
- 2) Луговское муниципальное образование;
- 3) Мамское муниципальное образование, а также межселенная территория.

Сведения об узловых и поворотных точках границы					Сведения об участках границы			
N п/п	Номер точки на карте	Номер номенклатуры	Координаты		Описание местоположения точки	Направление участка границы	Длина участка (км)	Описание прохождения участка границы
			X (м)	Y (м)				
1	2	3	4	5	6	7	8	9
1	3	О-49-41	1131993,34	6148299,76	Стык границ Мамско-Чуйского, Киренского районов Иркутской области и Республики Саха (Якутия). 2,2 км на северо-восток от отметки высоты 566,6, 2,4 км на западо-северо-запад от отметки высоты 537,6, 3,3 км на северо-северо-восток от отметки высоты 544,5	Северо-восточное	513,74	Проходит по границе Иркутской области и Республики Саха (Якутия)
2	1	О-49-24	1206000,45	6353022,12	Стык границ Мамско-Чуйского, Бодайбинского районов Иркутской области и Республики Саха (Якутия). 2,5 км на восток от отметки высоты 619,0, 1,3 км на юго-юго-запад от отметки высоты 630,8, 2,6 км на северо-запад от отметки высоты 507,5, 3,0 км на север от отметки высоты 651,7	Южное	196,73	По водоразделу ручья Мокрый и левого безымянного притока реки Малый Туюкан и правых притоков ручья Сосновый следует общим юго-восточным направлением через отметки высот 507,5, 509,6, 611,8 до отметки высоты 637,5, в востоко-северо-восточном направлении по склону спускается к устью ручья Сосновый. Далее по реке Малый Туюкан вниз по течению до ее устья, затем по реке Большой Патом вверх по течению до устья реки Мара, оставляя восточную часть островов Сорок Островов в Бодайбинском районе, а западную часть островов в Мамско-Чуйском районе.

								Затем по реке Мара вверх по течению на протяжении 54,0 км следует до отметки уреза воды 892,1 в устье безымянного левого притока реки Мара, далее по безымянному притоку реки Мара вверх по течению до его истока и в юго-восточном направлении проходит 1,1 км до водораздела рек Тахтыган и Аканак
3	1 (5)	О-49-72	1058076,64	6360567,18	1,0 км на западо-северо-запад от отметки высоты 1115,9, 3,6 км на северо-запад от отметки высоты 1269,0, 4,5 км на восток от отметки высоты 1107,0	Юго-западное	48,51	По водоразделу рек Тахтыган и Аканак идет через отметку высоты 1309,7, затем по водоразделу реки Левая Тахтыган и реки Тахтыган, спускается к истоку безымянного правого притока реки Левая Тахтыган через отметку высоты 1184,6, далее проходит по безымянному притоку до её устья. Затем идет вниз по течению реки Левая Тахтыган, выходит к её устью и идет по реке Тахтыган вниз по течению на протяжении 26,2 км. Не доходя 1,0 км до устья ручья Лиственный (в устье левого безымянного притока реки Тахтыган), выходит на водораздел рек Тахтыган и Тахтыга, проходит на протяжении 5,0 км через отметку высоты 680,1
4	2 (4)	О-49-72	1030273,67	6337202,69	1,8 км на юг от отметки высоты 728,8, 2,1 км на север от отметки уреза воды 283,1, 4,9 км на западо-северо-запад от отметки высоты 647,2	Северо-западное	5,58	По водоразделу рек Тахтыган и Тахтыга, через отметки высот 854,5, 685,4

5	3 (3)	О-49-71	1033405,87	6333018,59	1,8 км на юго-юго-восток от отметки высоты 865,8, 4,7 на север от отметки высоты 671,0, 4,5 км на северо-восток от отметки высоты 954,5	Юго-западное	41,86	В западо-юго-западном направлении проходит 4,3 км, пересекая при этом реку Тахтыга, далее ломаной линией в юго-юго-западном направлении выходит на водораздел рек Тахтыга и Витим. Далее идет по водоразделу на протяжении 6,4 км через отметки высот 966,1, 853,5, поворачивает на юго-запад и прямой линией пересекает реку Витим (в устье реки Лабазная). Далее идет по реке Лабазная вверх по течению, не доходя 1,8 км до устья ручья Большой, прямой линией поднимается на водораздел ручья Большой и рек Витим, Малая Лабазная, следует через отметки высот 721,7, 864,2, 1127,0, 1005,0, выходит на водораздел рек Малая Лабазная и Красная, через отметку высоты 1019,5 до отметки высоты 1166,5
6	4 (2)	О-49-83	1005160,92	6320489,79	Отметка высоты 1166,5	Юго-восточное	115,93	По водоразделу рек Малая Лабазная, Танчанта и Правые Угли, Малые Угли общим юго-восточным направлением идет через отметки высот 1090,5, 1083,7, 1045,8, 945,1 до отметки высоты 1096,5. Далее в юго-западном направлении идет по водоразделу рек Малые Угли, Левые Угли и Брызгунья через отметки высот 1044,5, 959,5, 1107,2, 1252,3, 1038,0, 1281,8, затем по водоразделу рек Левая Брызгунья и Большие Угли общим юго-юго-восточным направлением через отметки высот 1497,1, 1296,8 до отметки высоты 1425,7. Затем проходит по водоразделу рек Большие Угли, Правая



								Русская Речка, Русская Речка и Нирикта, Додыхта через отметки высот 1475,2, 1274,7, 1417,3, 1424,0, затем по водоразделу ручья Озерный, рек Большие Мокчолки, Качиокан и Икочелкан, Амнуннакта через отметки высот 1434,5, 1264,2, 1072,0, 1222,6, 1442,2, 1317,8, 1250,2, далее следует в южном направлении по водоразделу рек Малая Конкудера и Икибзяк через отметки высот 1513,1, 1537,7, 1814,3 до отметки высоты 1801,0
7	5 (1)	О-49-108	935818,92	6339201,87	Отметка высоты 1801,0	Юго-западное	86,43	По водоразделу рек Малая Конкудера и Чаткангда, Бугарикта проходит в южном направлении через отметки высот 1140,1, 1796,6, 1723,6, далее по водоразделу рек Малая Конкудера и Чавори, Вандяк через отметки высот 1866,5, 1795,4 1788,6, 1757,4, 1946,6, 2030,2, 1968,8, 1924,4, 2041,6, 2088,6 до Делюн-Уранского хребта на границе с Республикой Бурятия
8	13	О-49-119	875315,34	6339003,10	Стык границ Мамско-Чуйского, Бодайбинского районов Иркутской области и Республики Бурятия. 1,4 км на юг от отметки высоты 1959,3, 2,6 км на восток от отметки высоты 1972,9, 2,0 км на северо-северо-запад от отметки высоты 2136,5	Северо-западное	300,31	По границе Иркутской области и Республики Бурятия
9	12	О-49-114	896522,56	6168619,36	Стык границ Мамско-Чуйского,	Северное	241,65	Общим северным направлением проходит

				<p>Киренского районов Иркутской области и Республики Бурятия. 2,7 км на юго-юго-восток от отметки высоты 1421,5, 2,0 км на северо-северо-запад от отметки высоты 1732,0, 4,5 км на северо-восток от отметки высоты 1801,3</p>		<p>по водоразделу верховьев рек Тупо и Правая Богодикта, Левая Богодикта, Асиктака, Чарвокон, Чарво через отметки высот 1605,2, 1744,9, 1630,4, 1712,6, 1348,0, 1516,9, 1240,8, 1319,5, 1348,6 до отметки высоты 1543,0, далее поворачивает на восток и идет по водоразделу верховьев рек Налимда и Чарво, ручья Болотистый, пересекая отметки высот 1471,1, 1506,2, до вершины с отметкой высоты 1810,8. Далее проходит по водоразделу рек Налимда и Богодикта, Левый Тукулах, Тукулах, Развилок Тукулаха через отметки высот 1493,6, 1175,6, 1196,9, 1205,1, 1261,0, 1124,0, 1283,8, 1148,7, 1110,2, 1082,9 до отметки высоты 1067,3. От нее идет по водоразделу реки Болотный и реки Развилок Тукулаха, пересекая отметки высот 1147,3, 1088,5, 1107,3 до вершины с отметкой высоты 1182,3. Затем в восточно-северо-восточном направлении следует по водоразделу рек Лимпея и Развилок Тукулаха через отметки высот 1240,4, 1290,7 до отметки высоты 1304,3, меняет направление на северное и следует по водоразделу рек Лимпея и Тъкша, Окунь и Малая Чуя, Бардачанка и Правая Песочная через отметки высот 1135,4, 1287,9, 1099,5, 1093,3, 1164,7, 1055,7, 917,2, 565,5, 708,7 до отметки высоты 558,0, поворачивает на северо-северо-запад и по прямой идет на протяжении 7,0 км, пересекая при этом</p>
--	--	--	--	---	--	--

								<p>отметку высоты 433,0. Далее по водоразделу реки Левая Песочная и правого безымянного притока реки Бардачанка через отметки высот 603,6, 691,0, 673,1, 661,4, 710,7 до отметки высоты 658,6, выходит на водораздел реки Тайменинка и правых безымянных притоков реки Мандра и общим северо-северо-восточным направлением следует через отметки высот 520,2, 507,6, 504,3 до отметки высоты 458,8. От данной отметки высоты проходит общим северным направлением тем же водоразделом через отметки высот 492,3, 530,0, 506,4, 487,7 до отметки высоты 430,1, далее поворачивает на западо-северо-запад и идет до отметки высоты 597,3, поворачивает на северо-северо-восток и следует в данном направлении по водоразделу правых безымянных притоков реки Мандра, реки Рассоха и реки Болотный через отметки высот 645,2, 640,1. Далее переходит на водораздел реки Болотный и проходимого болота через отметки высот 536,3, 493,4</p>
10	6 (3)	О-49-66	1042278,73	6173690,41	2,1 км на востоко-юго-восток от отметки высоты 445,1, 1,9 км на север от отметки высоты 465,7, 2,4 км на востоко-северо-восток от отметки высоты 428,8	Северо-восточное	229,69	<p>В восточном направлении идет плавной линией через отметку высоты 463,4 до отметки высоты 475,4, далее выходит на водораздел рек Чичикан и Мединка и следует по нему через отметки высот 489,0, 483,6, далее по водоразделу рек Чичикан и Малая Чуя через отметки</p>

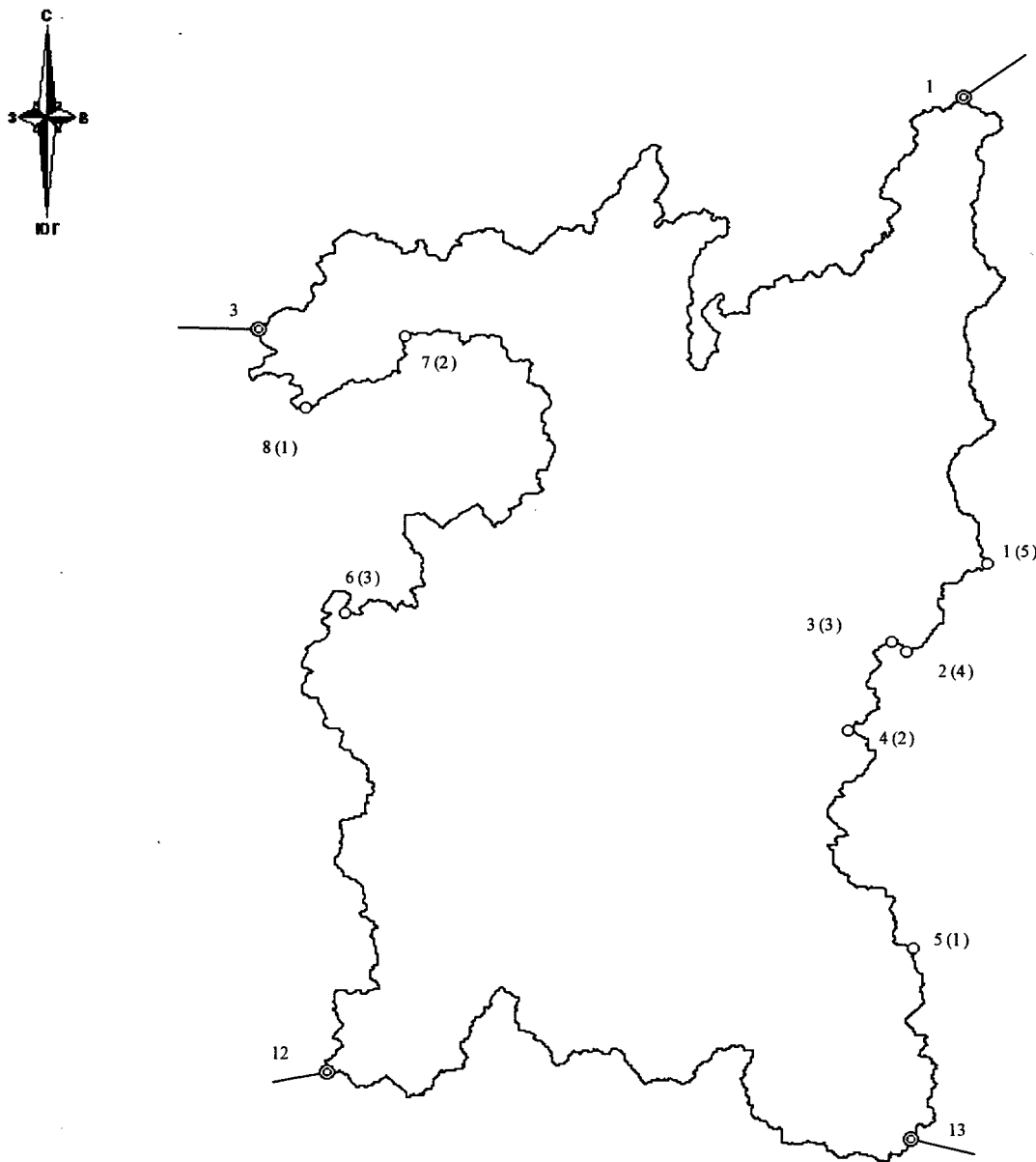
							<p>высот 446,0, 418,5, 374,2. Затем следует в северном направлении по водоразделу рек Чичикан и Талая через отметки высот 456,1, 466,1, 527,1, 467,6, 465,4, далее поворачивает на восток и идет по водоразделу рек Талая и Алданская, пересекая при этом отметки высот 441,1, 492,7, далее по водоразделу рек Горбуновка и Котел, Рыбинка через отметки высот 522,6, 508,0, затем водоразделом рек Листвянка и Рыбинка, через отметки высот 522,6, 508,0, 426,1, 402,2, Листвянка и Малая Чуя через отметки высот 400,1, 414,0, затем водоразделом рек Бобровка и Малая Чуя через отметки высот 385,8, 410,8, 427,5, 431,0, 452,4.</p> <p>Переходит на водораздел реки Бобровка и левого безымянного притока реки Малая Чуя через отметку высоты 481,9. Далее через отметки высот 498,4 и 453,8 выходит на водораздел реки Шумиха и болота Паршинское и идет водоразделом через отметки высот 437,6, 488,7, 538,3, 495,4, в западном направлении плавной линией выходит на водораздел реки Шумиха и ручья Чаечный через отметки высот 481,2, 476,4, 478,1, поворачивает на западо-северо-запад и прямой линией идет на протяжении 3,4 км, пересекая при этом реку Лена (в 3,7 км ниже устья реки Шумиха).</p> <p>Далее извилистой линией идет общим западным направлением по водоразделу</p>
--	--	--	--	--	--	--	---

								рек Лена и Чайка через отметки высот 367,9, 389,8, 373,5, далее водоразделом рек Юхта и Огнеля через отметки высот 302,2, 381,5, 355,1, 471,5
11	7 (2)	О-49-43	1129815,56	6190975,35	1,7 км на западо-северо-запад от отметки высоты 350,7, 4,3 км на северо-северо-запад от отметки высоты 480,2	Юго-западное	47,31	Общим южным направлением следует по водоразделу реки Огнеля и левых притоков реки Лена через отметки высот 503,0, 510,3, 513,2, 511,7, затем меняет направление на западо-юго-западное и следует по этому же водоразделу через отметки высот 552,4, 560,9, 530,2, 500,2, 492,3, 482,4, 493,2, 481,2 до отметки высоты 490,8
12	8 (1)	О-49-42	1107069,71	6162089,74	Отметка высоты 490,8	Северо-западное	56,19	По водоразделу рек Огнеля и Степаха идет через отметки высот 521,6, 422,7, 511,8, 504,1, 421,5, 505,4, 517,2, 511,9, 522,1 до отметки высоты 546,0, далее в северном направлении огибает исток реки Огнеля, поворачивает на востоко-северо-восток и плавной линией идет 4,4 км, пересекая при этом отметку высоты 556,2. Далее поворачивает на север и через отметку высоты 451,1 выходит на водораздел рек Нижняя Степаха и Вилейка Западная и следует по нему до стыка границ Мамско-Чуйского и Киренского районов Иркутской области и Республики Саха (Якутия)

Общая протяженность границы (км) - 1883,93.

Описание составлено по топографической карте М 1:100000.

## ПЛАН ГРАНИЦ МУНИЦИПАЛЬНОГО ОБРАЗОВАНИЯ МАМСКО-ЧУЙСКОГО РАЙОНА



**Описание смежеств:**

от 3 до 1 Республика Саха (Якутия)  
от 1 до 13 муниципальное образование г. Бодайбо и района  
от 13 до 12 Республика Бурятия  
от 12 до 3 Киренский муниципальный район Иркутской области

**Условные обозначения:**

- граница
- 5(1) поворотная точка и ее номер
- ⊙ 13 узловая точка и ее номер

### Статья 3

Внести в пункт 11 части 1 статьи 1 Закона Иркутской области от 2 декабря 2004 года № 73-оз «О статусе и границах муниципальных образований Усть-Удинского района Иркутской области» (Ведомости Законодательного собрания Иркутской области, 2004, № 2, т. 1; Ведомости Законодательного Собрания Иркутской области, 2012, № 48; 2017, № 50, т. 1; 2019, № 22) изменение, заменив слово «поселке» словом «селе».

### Статья 4

Внести в приложение 3 к Закону Иркутской области от 2 декабря 2004 года № 76-оз «О статусе и границах муниципальных образований Братского района Иркутской области» (Ведомости Законодательного собрания Иркутской области, 2004, № 2, т. 1; Ведомости Законодательного Собрания Иркутской области, 2014, № 7; 2018, № 64, т. 1; 2019, № 7, т. 1) изменение, изложив его в следующей редакции:

«Приложение 3  
к Закону Иркутской области  
«О статусе и границах  
муниципальных образований  
Братского района  
Иркутской области»  
от 2 декабря 2004 года № 76-оз

## **КАРТОГРАФИЧЕСКОЕ ОПИСАНИЕ ГРАНИЦ ЗЯБИНСКОГО МУНИЦИПАЛЬНОГО ОБРАЗОВАНИЯ**

В состав территории Зябинского муниципального образования входят земли следующих населенных пунктов:

поселок Боровской;  
поселок Зяба;  
поселок Пашенный;  
поселок Подвыездный.

По смежеству с Кобляковским муниципальным образованием от точки на фарватере р. Ангара в 400 м на север северо-восточной оконечности острова Зуй, далее по фарватеру р. Ангара до точки на фарватере р. Ангара в 2 км северо-восточнее с. Дубынино в месте примыкания границы Кежемского муниципального образования.

По смежеству с Кежемским муниципальным образованием от точки на фарватере р. Ангара, удаленной на 2 км на северо-восток от с. Дубынино, далее на восток 1,2 км до устья р. Кежма-Дубынинская, далее вверх по течению р. Кежма-Дубынинская до пересечения с мостом лесовозной дороги в 13 км севернее пос. Боровской, далее от моста по прямой на вершину горы с отметкой

797 м, далее по прямой до точки пересечения ответвления ЛЭП, далее на восток р. Закипная, вниз по течению р. Закипная с выходом на фарватере залива Ангара.

По смежеству с Наратайским муниципальным образованием от точки на фарватере залива Ангара в 15 км северо-восточнее от пос. Наратай, далее на юго-запад 32 км до точки на фарватере в 17,4 км юго-западнее пос. Наратай.

По смежеству с Озернинским муниципальным образованием от точки на фарватере юго-западнее от пос. Наратай 17,4 км по прямой граница идет по фарватеру залива Ангара 13 км до точки на фарватере в 4 км северо-восточнее мыса Дунайский.

Дальнейшее направление границ от точки на фарватере залива Ангара в 4 км северо-восточнее мыса Дунайский, далее на северо-запад, огибая полуостров Монастырский на расстоянии 2 км от береговой линии протяженностью 11 км, далее на северо-восток в направлении южной оконечности мыса полуострова Зяба.

По смежеству с муниципальным образованием «Город Братск» от точки на южной оконечности мыса полуострова Зяба по направлению границ между г. Братском и Братским районом на север 8 км до отдельной части г. Братск пос. Гидростроитель, далее на восток, огибая отдельную часть г. Братск пос. Сухой с южной и восточной стороны до пересечения ЛЭП, далее на север 4 км, пересекая железную дорогу и дойдя до автомобильной дороги А-331 «Виллой» Тулун – Братск – Усть-Кут – Мирный – Якутск, далее по дороге на юго-запад 2 км, далее на север 1,4 км, далее на северо-запад, пересекая Шамановскую дорогу, и далее в том же направлении до берега водохранилища с пересечением водохранилища до точки на фарватере р. Ангара удаляются на 400 м к северу от северо-восточной оконечности о. Зуй, т.е. до исходной точки.».

## Статья 5

Внести в приложение к Закону Иркутской области от 11 июля 2008 года № 39-оз «О Перечне труднодоступных и отдаленных местностей в Иркутской области» (Ведомости Законодательного собрания Иркутской области, 2008, № 44, т. 1; Ведомости Законодательного Собрания Иркутской области, 2012, № 50; 2013, № 51, т. 1; 2015, № 29, т. 1; 2017, № 50, т. 1; 2018, № 64, т. 1; 2019, № 10, № 13; 2020, № 25, т. 1) изменения, признав утратившими силу:

- 1) пункты 2, 12 строки 12;
- 2) строку 14;
- 3) пункт 13 строки 16;
- 4) пункт 2 строки 21
- 5) пункт 2 строки 27.

## Статья 6

Внести в приложение 22 к Закону Иркутской области от 16 декабря 2004 года № 86-оз «О статусе и границах муниципальных образований



Нижнеудинского района Иркутской области» (Ведомости Законодательного собрания Иркутской области, 2004, № 3, т. 2, Ведомости Законодательного Собрания Иркутской области, 2021, № 45) изменение, изложив его в следующей редакции:

«Приложение 22  
к Закону Иркутской области  
«О статусе и границах  
муниципальных образований  
Нижнеудинского района  
Иркутской области»  
от 16 декабря 2004 года № 86-оз

### **КАРТОГРАФИЧЕСКОЕ ОПИСАНИЕ ГРАНИЦ УКОВСКОГО МУНИЦИПАЛЬНОГО ОБРАЗОВАНИЯ**

В состав территории Уковского муниципального образования входят земли следующих населенных пунктов:

поселок Водопадный;  
поселок Камышет;  
рабочий поселок Ук.

Граница начинается от остановочного пункта 4655 км и идет 30 км в северо-западном направлении по условной прямой, пересекая р. Малый Ук, р. Камышет, по отметке 646, пересекая автомобильную дорогу Р-255 «Сибирь» Новосибирск – Кемерово – Красноярск – Иркутск, железнодорожную линию, идет до истока р. Мартыновка, пересекая р. Топорок, проходит в северо-восточном направлении вдоль Тихонова Ключа, идет 8 км, поворачивает на северо-восток, проходит до отметки 520 и поворачивает строго на восток. Далее идет до истока р. Шипицинская Баторша, далее проходит по водоразделу рек Игнит и Шипицинская Баторша по отметкам 501, 508, идет до истока р. Малая Ибар (Красная), поворачивает на юго-восток, 12 км проходит по условной прямой до устья безымянного ручья (левый приток р. Игнит), далее идет, пересекая р. Игнит в месте впадения безымянного ручья, поворачивает на юго-запад и по условной линии по отметкам 516, 536 подходит к устью ручья Коршет, поворачивает на запад, по условной прямой проходит 2,5 км до пересечения с автомобильной дорогой, поворачивает строго на юг, идет до устья ручья Коршет, поворачивает на запад и по условной прямой по отметке 610 до исходной точки - остановочного пункта 4655 км.».

#### Статья 7

Внести в Закон Иркутской области от 16 декабря 2004 года № 87-оз «О статусе и границах муниципальных образований Киренского района Иркутской области» (Ведомости Законодательного собрания Иркутской области, 2004,

№ 3, т. 1; Ведомости Законодательного Собрания Иркутской области, 2013, № 2, т. 1; 2015, № 27; 2016, № 40; 2018, № 57, т. 1; 2019, № 10; № 12(В), 14 - 15, т. 1) следующие изменения:

1) приложение 9 изложить в следующей редакции:

«Приложение 9  
к Закону Иркутской области  
«О статусе и границах  
муниципальных образований  
Киренского района  
Иркутской области»  
от 16 декабря 2004 года № 87-оз

### **КАРТОГРАФИЧЕСКОЕ ОПИСАНИЕ ГРАНИЦ ПЕТРОПАВЛОВСКОГО МУНИЦИПАЛЬНОГО ОБРАЗОВАНИЯ**

В состав территории Петропавловского муниципального образования входят земли следующих населенных пунктов:

деревня Орлова;  
поселок Золотой;  
село Петропавловское.

От места слияния р. Чембаловка с рекой Лена, двигаясь вверх в северо-западном направлении по водоразделу р. Чембаловка, пересекая впадающие в нее ручьи, доходя до границы Катангского и Киренского районов, поворачивая от нее на север, вдоль границы муниципального образования «Киренский район» с выходом к реке Саманная до начала смежной границы территории Коршуновского муниципального образования, по водоразделам рек Саманная, Глубокая, Левая Рассоха, ручьи Голубичный, Чайский, остров Таловый, пересекая р. Лена, далее по руслу р. Чая, р. Лимпея, р. Бардачанка, р. Баргузинка, доходя до границ Мамско-Чуйского района, далее в юго-западном направлении по границе муниципального образования «Киренский район», вдоль смежных границ с Республикой Бурятия, Казачинско-Ленским районом, доходя до устья р. Бульжная, вниз по ее течению в северном направлении, далее по водоразделу р. Чечуй, пересекая ручьи, реку Блудная, мимо зимовья Харламова, ур. Старое Русло, зимовья Льва, зимовья Верещагина, зимовья Емельянова, продолжая идти вниз по течению р. Чечуй до места слияния с р. Бобровка, поворачивая от нее на запад, доходя до истока реки с выходом на р. Лена, к острову Еловый, пересекая р. Лена, поднимаясь вверх по ее течению до места начала границы описания границ Петропавловского муниципального образования, впадения р. Чембаловка в р. Лена.»;

2) приложение 10 изложить в следующей редакции:

«Приложение 10  
к Закону Иркутской области  
«О статусе и границах  
муниципальных образований

Киренского района  
Иркутской области»  
от 16 декабря 2004 года № 87-оз

## **КАРТОГРАФИЧЕСКОЕ ОПИСАНИЕ ГРАНИЦ ЮБИЛЕЙНИНСКОГО МУНИЦИПАЛЬНОГО ОБРАЗОВАНИЯ**

В состав территории Юбилейнинского муниципального образования входят земли следующих населенных пунктов:

деревня Вишнякова;  
поселок Юбилейный;  
село Чечуйск.

От места слияния р. Лена с р. Бабошкина, в северо-западном направлении от нее, доходя до р. Нижняя Тунгуска, вниз по ее течению вдоль зимовья Сурингда, с выходом на смежную границу с Катангским районом, далее в северо-восточном направлении вдоль границы муниципального образования «Киренский район», подходя к р. Чембаловка, к началу границ смежной территории Петропавловского муниципального образования, проходя вдоль всей ее протяженности по водоразделам рек Чембаловка, Бобровка, Чечуй с выходом на смежную границу Казачинско-Ленского района, далее в восточном направлении по границе муниципального образования «Киренский район», доходя до р. Рассоха, по ней к р. Черепаниха, в северном направлении вниз по ней до зимовья Рукавишниково, незначительно поворачивая в северо-восточном направлении к р. Малая Черепаниха, к р. Нижняя Рассоха, вниз по ее течению до притока р. Кутулак, вверх по ее течению до пересечения с тропой Банщикова Чудница, с нее резко поворачивая на северо-запад, двигаясь в сторону с. Баншиково, обходя его, далее вдоль реки Лена, вниз по ее течению, пересекая ее в направлении к с. Чечуйск с выходом к р. Бабошкина, к первоначальной границе описания территории Юбилейнинского муниципального образования.».

### Статья 8

Внести в приложение 21 к Закону Иркутской области от 16 декабря 2004 года № 94-оз «О статусе и границах муниципальных образований Иркутского района Иркутской области» (Ведомости Законодательного собрания Иркутской области, 2004, № 3, т. 1; 2007, № 30, т. 1; Ведомости Законодательного Собрания Иркутской области, 2010, № 24, т. 3; 2012, № 48) изменение, изложив его в следующей редакции:

«Приложение 21  
к Закону Иркутской области  
«О статусе и границах  
муниципальных образований  
Иркутского района  
Иркутской области»

## **КАРТОГРАФИЧЕСКОЕ ОПИСАНИЕ ГРАНИЦ МАРКОВСКОГО МУНИЦИПАЛЬНОГО ОБРАЗОВАНИЯ**

В состав территории Марковского муниципального образования входят земли следующих населенных пунктов:

- деревня Новогрудинина;
- поселок Падь Мельничная;
- рабочий поселок Маркова.

За начальную точку границы муниципального образования взята юго-восточная оконечность мыса Ершовского залива. Граница проходит в южном направлении по акватории Ершовского залива в сторону садоводств «Ангара» и «Геолог», выходит на юго-западную оконечность границы застройки садоводства «Ангара», поворачивает в сторону стыка границ садоводств «Ангара» и «Геолог», проходит по их смежной границе застройки (выделяя садоводство в ведение Иркутского района), выходит на северо-восточный стык границ садоводств «Ангара» и «Геолог»; резко поворачивает в северо-западном направлении, проходит по границе застройки садоводства «Геолог» в районе антенного пола ВНИИФТРИ, резко поворачивает в юго-западном направлении и проходит по границам садоводства «Геолог» вплоть до стыка границ индивидуальной застройки «Норд-Вест» и земельного отвода Иркутской государственной налоговой инспекции; проходит по стыку их границ в направлении а/к 5 в м/р Юбилейный; проходит вдоль границ застройки а/к 5, в сторону объездной дороги м/р Юбилейный; под прямым углом поворачивает на юго-запад в направлении Иркутского дома-интерната и северо-восточного угла территории пос. Березовый (Изумрудный) отдельной части р.п. Маркова и в 75 м от территории дома-интерната поворачивает в северо-западном направлении; огибает территорию Иркутского дома-интерната, выходит на юго-западный угол садоводства «Березка», проходит по юго-западной границе садоводства «Березка», вплоть до пересечения с автодорогой «Иркутск-садоводство «Дорожный строитель»»; далее в северо-восточном направлении проходит по границе садоводства «Березка», вплоть до стыка границ а/к 175 и магазина «Стройматериалы», по ул. Костычева, 32; проходит между территорией магазина «Стройматериалы» (выделяя магазин в ведение Иркутского района) и территорией а/к 175 до юго-западного угла границ территории а/к 175; пересекает Кочумихинский Лог, 4 линии ЛЭП и выходит на окраины индивидуальной частной застройки 3-го поселка ГЭС части г. Иркутск; проходит по окраинам границ застройки 3-го поселка ГЭС части г. Иркутск вплоть до юго-восточного угла территории Высшей школы МВД; огибает ее территорию и поворачивает на северо-запад в сторону границ питомника служебных собак, не доходя 100 м до северного угла территории питомника, поворачивает на север и выходит на границу индивидуальной коттеджной застройки пос. Ново-Иркутский отдельной части р.п. Маркова, огибает индивидуальную коттеджную

застройку по восточной стороне границ; проходит по склону Кузьмихинской горы; выходит на пункт триангуляции «Заборная»; выходит на юго-восточный угол территории а/к 173 (м/р Университетский); огибает территорию а/к 173 и выходит на объездную автодорогу м/р Университетский, поворачивает на запад в сторону м/р Первомайский, проходит по северной окраине границ садоводства «Юбилейное» и пересекает ЛЭП-110 кВ, выходит на северо-восточный угол садоводства им. Мичурина (м/р Первомайский); огибает садоводство по восточной, южной и западной сторонам; от северо-западного угла садоводства проходит по границе земельного участка «Востсибсантехмонтаж» параллельно частной жилой застройке м/р Первомайский; на северо-западном углу территории «Востсибсантехмонтаж» поворачивает на юг и проходит по смежным границам территории а/к 176 и «Востсибсантехмонтаж» вплоть до юго-восточного угла территории а/к 156, далее под прямым углом поворачивает на запад до юго-восточного угла отстойников Ново-Иркутской ТЭЦ (в русле р. Кая); огибает отстойники и выходит на границу территории Ново-Иркутской ТЭЦ; проходит по восточной стороне границ территории Ново-Иркутской ТЭЦ; выходит на юго-восточный угол территории Ново-Иркутской ТЭЦ (в районе АБЗ); поворачивает в северо-западном направлении на юго-западный угол территории «Энергоремстроя», огибает по контуру территории Ново-Иркутской ТЭЦ (выделяя территории «Агродорспецстроя», АОЗТ «Труд», «Востокэнергомонтажа», «Энергоремстроя» и «Овощехранилища Райпотребсоюза» в административно-территориальное ведение Иркутского района) и выходит на юго-западный угол садоводства «Мичуринец»; далее по смежным границам садоводства «Мичуринец» и территории Ново-Иркутской ТЭЦ выходит на северо-восточный угол территории Ново-Иркутской ТЭЦ, под прямым углом поворачивает на юго-восток до центрального въезда на территорию Ново-Иркутской ТЭЦ, огибает территорию ЗАО «Иркутскпищепром», территорию а/г кооператива, суконно-валяльной фабрики «Арктика», выходит на юго-западный угол территории ООО «Техмонтажсервис», проходит по северо-восточной границе садоводства «Мичуринец», в районе северо-западного угла территории ООО «Техмонтажсервис» поворачивает на северо-восток, проходит вдоль границ ООО «Техмонтажсервис» и АО «Байкал-Лада»; в районе северо-западного угла территорий АО «Байкал-Лада» и Городской инфекционной больницы поворачивает в сторону «Сибирского садовода» и м/р Маршала Конева вплоть до автомагистрали Р-258 «Байкал» Иркутск – Улан-Удэ – Чита (на 8 км), проходит в северном направлении вдоль границы г. Иркутска и выходит на северо-восточный угол поля Угольное, поворачивает на юго-запад и проходит по северо-западной границе поля Угольное, в районе северо-западного угла поля поворачивает в юго-западном направлении, пересекает автомагистраль Р-258 «Байкал» Иркутск – Улан-Удэ – Чита в точке, расположенной в 165 метрах к западу от поворота на р.п. Маркова, проходит по границе пашни ЗГЗ, огибает ПТФ; проходит в юго-западном направлении по границе пашни до смежества с Шелеховским районом; до р. Олха, в южном направлении по р. Олха до квартала

31 Иркутского лесхоза межхозяйственного лесничества, по смежеству с Шелеховским районом поворачивает на юго-восток и идет по ломаной линии западных границ кварталов 58, 75, 105, 126, 143, 160, 177, 178 Приморского лесничества Иркутского лесхоза, поворачивает на юг по западным границам кварталов 1, 4, 16, 31, 44 Дабатского лесничества Иркутского лесхоза, поворачивая запад, юго-запад проходит по смежеству с Шелеховским районом до границы со Слюдянским районом, поворачивает на восток и проходит по смежеству с границей Слюдянского района до квартала 70 Дабатского лесничества Иркутского лесхоза до точки, расположенной в 700 м от высоты 741,0, поворачивает на северо-запад, выходит из квартала 70, в 300 м сечет юго-западный угол квартала 55, дугой заходит в квартал 54 и выходит на р. Дабат, поворачивает в северо-восточном направлении, проходит по р. Дабат до р. Курма; проходит по р. Курма до Курминского залива по фарватеру Курминского залива; выходит в Иркутское водохранилище, проходит по фарватеру водохранилища и выходит в начальную точку границы – в юго-восточную оконечность мыса Ершовского залива.».

#### Статья 9

Внести в приложение 18 к Закону Иркутской области от 16 декабря 2004 года № 96-оз «О статусе и границах муниципальных образований Нижнеилимского района Иркутской области» (Ведомости Законодательного собрания Иркутской области, 2004, № 3, т. 2; Ведомости Законодательного Собрания Иркутской области, 2011, № 33; 2013, № 56; 2018, № 64, т. 1) изменение, изложив его в следующей редакции:

«Приложение 18  
к Закону Иркутской области  
«О статусе и границах  
муниципальных образований  
Нижнеилимского района  
Иркутской области»  
от 16 декабря 2004 года № 96-оз

### **ОПИСАНИЕ ГРАНИЦЫ МУНИЦИПАЛЬНОГО ОБРАЗОВАНИЯ «НИЖНЕИЛИМСКИЙ РАЙОН»**

В состав территории муниципального образования «Нижнеилимский район» входят территории следующих муниципальных образований:

- 1) Березняковское муниципальное образование;
- 2) Брусничное муниципальное образование;
- 3) Дальнинское муниципальное образование;
- 4) Заморское муниципальное образование;
- 5) Коршуновское муниципальное образование;
- 6) Новоилимское муниципальное образование;

- 7) Речушинское муниципальное образование;
- 8) Семигорское муниципальное образование;
- 9) Соцгородское муниципальное образование;
- 10) Видимское муниципальное образование;
- 11) Железногорское муниципальное образование;
- 12) Новоигирминское муниципальное образование;
- 13) Радищевское муниципальное образование;
- 14) Рудногорское муниципальное образование;
- 15) Хребтовское муниципальное образование;
- 16) Шестаковское муниципальное образование;
- 17) Янгелевское муниципальное образование, а также межселенные территории, на которых расположены земли следующих населенных пунктов:
  - 1) поселок Заярск;
  - 2) поселок Миндей 1-й;
  - 3) поселок Миндей 2-й;
  - 4) поселок железнодорожной станции Селезнево;
  - 5) поселок железнодорожной станции Черная.

Сведения об узловых и поворотных точках границы					Сведения об участках границы			
№ п/п	номер точки на карте	номер номенклатуры	координаты		описание местоположения точки	направление участка границы	длина участка (км)	описание прохождения участка границы
			X (м)	Y (м)				
1	2	3	4	5	6	7	8	9
1	9	О-48-77	984592,35	3327845,83	Стык границ Нижнеилимского, Усть-Кутского и Усть-Илимского районов Иркутской области, вершина с отметкой высоты 544,1	Юго-восточное	69,04	По водоразделу рек Грама и Большая Ялыка, Юктэ через отметки высот 529,0, 542,4, рек Грама и Малая Ялыка - 530,2, рек Малая Ялыка и Паягина - 496,1, 512,5, рек Тагно и Малая Ялыка - 488,5, 460,2, 502,1. Переходит на водораздел реки Большая Бобровка и ручья Широкий через отметку высоты 524,9
2	1(28)	О-48-102	938243,31	3346448,39	3,4 км на востоко-северо-восток от отметки высоты 502,1, 3,9 км на юго-восток от отметки высоты 519,4, 2,4 км на северо-северо-запад от отметки высоты 544,0	Юго-западное	42,85	В юго-западном направлении выходит к автомобильной дороге, проходит 1,0 км вдоль северной стороны, пересекает ее и следует водоразделом в верховьях правых притоков реки Читорма (ручьев Тунгусий, Зимовейный, Озерный) и реки Мерезенькина через отметки высот 524,0, 525,6, 540,9, пересекая лесную дорогу и автомобильную дорогу. Далее водоразделом реки Половинная и ручья Чипок через отметку высоты 542,3 до отметки высоты 599,9 переходит на водораздел рек Читорма и Каймонка через отметки высот 569,9, 577,4, 607,4. Затем водоразделом верховьев левых притоков рек Подъемная и Читорма
3	2(27)	О-48-113	906456,96	3337959,95	4,0 км на юго-восток от отметки высоты 610,5, 4,1 км на северо-северо-запад от отметки высоты 621,7, 5,2 км на север от отметки высоты 600,2	Юго-восточное	31,94	По водоразделу рек Березовая, Малая Березовая и Подъемная через отметки высот 600,2, 627,0, 591,0, 650,5, 463,6, пересекая две линии электропередачи, автомобильную дорогу А-331 «Виллой» Тулун - Братск - Усть-Кут - Мирный - Якутск, ручей Волоковой в 0,6 км от устья. Далее плавно поворачивает на востоко-юго-восток и идет вдоль ручья Волоковой на протяжении 0,8 км и выходит на середину реки Купа (точка в центральной части безымянного острова). Затем по реке Купа и вниз по течению на



								протяжении 1,2 км
4	3(26)	O-48-114	884071,46	3354425,27	На реке Купа. 2,2 км на западо-северо-запад от отметки высоты 565,9, 2,0 км на юго-юго-запад от отметки высоты 602,7, 3,2 км на юго-юго-восток от отметки высоты 692,2	Юго-восточное	127,44	В южном направлении пересекает автомобильную дорогу, железнодорожное полотно Восточно-Сибирской железной дороги в 1,4 км восточнее поселка Мерзлотная. Далее следует по водоразделу реки Купа через отметки высот 665,1, 652,8, 660,4, затем водоразделом верховьев реки Тала и ручьев Мельничный, Средний, Гладкий, Мокрый, Михайловский, Чащевитый, рек Братанка и Родионка, ручьев Родионовский, Семахин, Мурашевский, Межевой, рек Мурашевская Рассоха, Ключевая через отметки высот 752,6, 718,9, 729,9, 708,6, 717,7. Далее водоразделом рек Исакова и Турука переходит в верховья ручья Сlopешный, рек Столбовка, Абрамовская, Нижняя Рассоха, ручья Сухой, рек Сухая 2-я, Черемовская, Малая, реки Золотиха, реки Рассоха, реки Шаманиха, реки Пихтовка, ручья Большой через отметки высот 786,8, 832,6, 787,3, 815,1, 823,8, 864,4, 804,4, 792,6, 859,4, 829,0, 839,8, 841,0, затем водоразделом рек Горелая и Сырая, Верхняя Кытыма через отметки высот 841,7, 913,1, 886,4, 916,5, 939,1, 904,0 и выходит на вершину Илимского хребта
5	19	N-48-7	779647,27	3375670,91	Стык границ Нижнеилимского, Усть-Удинского, Усть-Кутского районов Иркутской области. 2,2 км на востоко-северо-восток от отметки высоты 903,3, 2,8 км на юг от отметки высоты 904,0, 1,6 км на юго-запад от истока ручья Степанова	Северо-западное	82,62	В северо-западном направлении проходит по вершинам Илимского хребта, пересекая отметки высот 903,3, 889,1, 848,0, 870,2, 876,8, 846,0, 822,9, 817,8, 797,0, 793,1, 779,0, 766,8, 789,3, 770,6, 754,6, 794,1, 751,1, 760,9, 766,0, 791,3, 753,4, 812,6
6	4(4)	O-48-138	825767,25	3341410,08	Верховье реки Аталонова. 1,2 км на юго-запад от отметки	Западное	125,02	По водоразделу рек Аталонова, Аталонская Межовка и Большая Верея, через отметки высот 685,3, 676,0, 684,1, 526,1, 549,0, 548,3, пересекая при этом две автомобильные дороги на

					высоты 801,3, 2,6 км на северо-восток от отметки высоты 697,1, 1,9 км на юго-восток от отметки высоты 699,5			город Железногорск-Илимский. Затем пересекает реку Илим в 1,3 км южнее от места впадения реки Аталонская Межовка и следует по водоразделу рек Иреек-Борисовский и Крутоберегая через отметки высот 548,2, 586,8, 623,0, 613,6, 613,8. Далее по водоразделу рек Ближний Кыр-Кырой и Крутоберегая через отметки высот 597,7, 645,3, 620,8, 603,6, 617,5, 609,0, 611,3, 604,0, затем проходит по водоразделу рек Средний Кыр-Кырой и Порожня через отметки высот 603,9, 600,0, 604,7, 605,3. Водоразделом реки Иреек-Борисовский и залива Видим, огибая исток реки Средний Кыр-Кырой через отметки высот 609,3, 599,7, 569,9 до тракторной дороги, далее по ней на протяжении 2,5 км до вершины с отметкой высоты 592,7. Затем по водоразделу через отметки высот 584,9, 602,8, 702,2, пересекая автомобильную дорогу на рабочий поселок Видим, линию электропередачи
7	16	О-48-135	824610,83	3253420,01	Стык границ Нижнеилимского, Братского и Усть-Удинского районов Иркутской области, вершина с отметкой высоты 691,4	Юго-западное	19,33	От вершины с отметкой высоты 691,4 следует 16,6 км по водоразделу реки Мока, залива Мока и залива Видим, пересекая отметки высот 532,7, 502,1, 497,3 до берега Братского водохранилища, далее на юго-запад 2,7 км по Братскому водохранилищу
8	5(10)	О-48-134	810394,45	3242619,96	4,9 км на западо-юго-запад от отметки высоты 505,5, 4,9 км на востоко-северо-восток от отметки высоты 484,2 и 4,9 км на западо-северо-запад от отметки высоты 420,0	Северо-западное	12,06	Посередине Братского водохранилища проходит 12,1 км на северо-запад
9	6(9)	О-48-134	818212,06	3233641,32	Фарватер Братского водохранилища, 3,6 км западнее поселка	Северное	40,53	По акватории Братского водохранилища выходит на середину залива Большой Мамыр в 4,1 км юго-западнее отметки высоты 460,0, далее по середине залива выходит к устью реки

					Заярск Нижнеилимского района Иркутской области			Большой Мамырь. По реке Большой Мамырь вверх по течению до истока выходит к правому берегу левого притока реки Кежма- Кежемская и вдоль него идет 2,2 км
10	7(8)	О-48-122	856029,76	3233234,44	2,0 км на северо- восток от отметки высоты 496,5, 3,5 км на юго-восток от отметки высоты 478,8 и 2,9 км на западо-северо-запад от отметки высоты 533,0	Северо- восточное	20,36	По реке Кежма-Кежемская вверх по течению, пересекая линию электропередачи, автомобильную и железную дороги в 0,3 км выше устья левого притока реки Кежма-Кежемская, далее в северо-восточном направлении идет 0,3 км, пересекает автомобильную дорогу
11	8(7)	О-48-122	869741,89	3242271,67	3,6 км на востоко- северо-восток от отметки высоты 597,7, 2,4 км на юго-юго- запад от отметки высоты 603,3 и 2,1 км на северо-запад от отметки высоты 627,1	Северо- западное	27,62	В северо-западном направлении следует 0,6 км по северной стороне автомобильной дороги, пересекает ее. Далее водоразделом правых притоков реки Турига и левых притоков реки Ерничная через отметки высот 591,7, 601,9, 630,5, 631,3 до автомобильной дороги, пересекает ее и идет в северном направлении 1,3 км вдоль западной стороны автомобильной дороги через вершину с отметкой высоты 641,0. Через вершину горы Стопка-Нагилевская с отметкой высоты 811,3 в северо-западном направлении проходит 6,6 км до вершины с отметкой высоты 618,0
12	14	О-48-110	881977,39	3223525,18	Стык границ Нижнеилимского, Братского и Усть- Илимского районов Иркутской области, вершина с отметкой высоты 618,0	Северное	154,05	По водоразделу рек Большая Зёда и Турижка, Нижняя Зёда и Турига, Турига и Сосновка через отметки высот 654,5, 646,0, 582,0, 596,7, 709,5, 688,8, 663,8, 669,5. Выходит на Золотой хребет и следует по нему, пересекая вершины с отметками высот 637,8, 655,0. Пересекая урочище Кривулька и отметку высоты 617,0, в северо-восточном направлении выходит на хребет Шалыги, следует по нему на протяжении 2,8 км, пересекая отметку высоты 694,9. Далее идет по водоразделу Усть-Илимского водохранилища и реки Яра через отметки высот 737,2, 805,8, 715,9, 676,9, поднимается к горе Белый Камень (вершина с отметкой высоты 868,0), переходит на водораздел рек Худенькая Рассоха, Талая и реки Давыдовка,

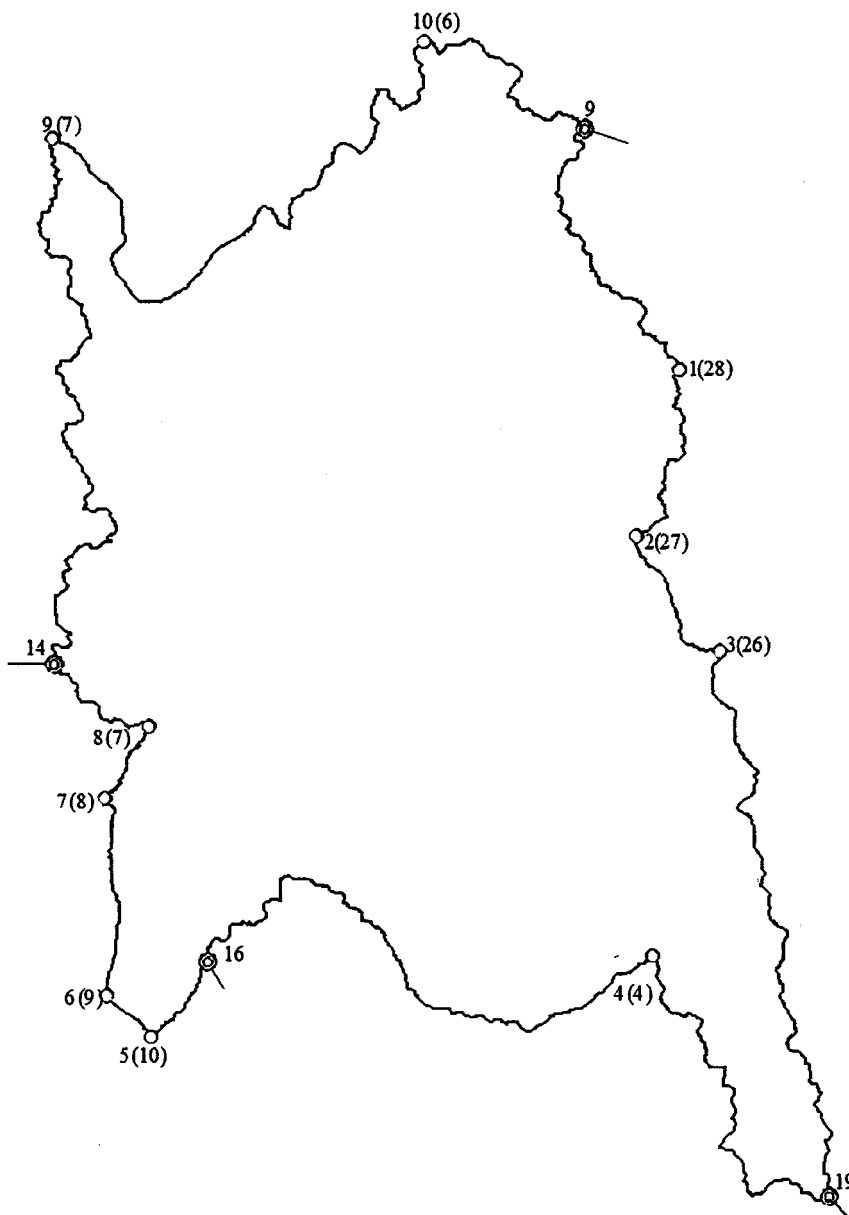
								Давыдовский залив, пересекая отметки высот 520,6, 566,3, 512,3 доходит до отметки высоты 511,4. Выходит на водораздел верховьев притоков Усть-Илимского водохранилища и в северном направлении проходит через отметки высот 526,7, 482,0, 489,0, 545,4, 626,8, 604,7, 597,0, 580,3 до берега Усть-Илимского водохранилища. Далее в том же направлении идет по водохранилищу на протяжении 1,5 км
13	9(7)	О-48-86	982820,97	3222961,60	3,2 км на восток от отметки высоты 322,0, 2,9 км на северо-северо-восток от отметки высоты 400,2 и 3,1 км на запад от отметки высоты 333,8	Северо-восточное	146,55	<p>В юго-восточном направлении по водохранилищу до залива Туба, затем по заливу в северо-восточном направлении на протяжении 49,2 км до устья ручья Чернягин. Далее по ручью вверх по течению до его истока, плавно поворачивает на востоко-юго-восток, доходит до отметки высоты 457,9.</p> <p>Далее идет водоразделом реки Тушама и залива Туба, проходя через горы Луговской Камень (вершина с отметкой высоты 804,4) и Ивановский Камень (вершина с отметкой высоты 820,5), отметку высоты 503,4. Затем следует водоразделом реки Жданиха и залива Туба, пересекая автомобильную дорогу и полотно железной дороги Хребтовая - Усть-Илимск в 0,9 км восточнее поселка при железнодорожной станции Тушама, две линии электропередачи, отметку высоты 721,2, трижды автомобильную дорогу.</p> <p>Выходит на водораздел верховьев реки Жданиха, ручья Развилка и левых безымянных притоков реки Большой Желдон через отметку высоты 552,2 до автомобильной дороги, пересекает ее и идет вдоль южной стороны автомобильной дороги 0,9 км на востоко-юго-восток. Меняет направление на северо-северо-восточное и плавной линией идет водоразделом рек Южная Хайрюзовка и Большой Желдон 6,8 км до просеки, пересекая автомобильную дорогу. Затем в западо-северо-западном направлении проходит вдоль просеки 1,0 км, выходит на водораздел рек Большая Ломовая и Южная Хайрюзовка и плавной линией идет по нему в северо-северо-восточном направлении. Поворачивает на</p>

								восток, проходит 2,0 км, затем в юго-восточном направлении водоразделом рек Северная Хайрюзовка и Южная Хайрюзовка через отметки высот 566,6, 555,4, меняет направление на северо-восточное и следует по водоразделу реки Северная Хайрюзовка и ручья Березовый 3,9 км до Тубинского хребта, при этом дважды пересекает автомобильную дорогу. По Тубинскому хребту в северном направлении на протяжении 14,5 км через отметки высот 572,8, 583,3, 574,4
14	10(6)	О-48-76	1001416,7 4	3296278,51	Тубинский хребет, 3,5 км на востоко-северо-восток от отметки высоты 565,7, 4,0 км на западо-северо-запад от отметки высоты 547,7 и 3,0 км на юго-запад от отметки высоты 530,1	Юго-восточное	48,27	От Тубинского хребта идет водоразделом рек Туба и Игирма, пересекает Игирминский хребет на вершине с отметкой высоты 725,7, доходит до отметки высоты 646,0. Далее по водоразделу рек Морда и Катанга (Подкаменная Тунгуска), пересекая отметку высоты 536,8, доходит до Катангского хребта и по нему следует на протяжении 18,9 км через отметку высоты 545,0 до начальной точки описания

Общая протяженность границы (км) 947,68.

Описание составлено по топографической карте М 1:100000.

## ПЛАН ГРАНИЦ МУНИЦИПАЛЬНОГО ОБРАЗОВАНИЯ «НИЖНЕИЛИМСКИЙ РАЙОН»



**Описание смежеств:**

от 9 до 19 Усть-Кутский муниципальный район  
Иркутской области

от 19 до 16 Районное муниципальное образование  
«Усть-Удинский район» Иркутской области»

от 16 до 14 Муниципальное образование «Братский  
район» Иркутской области

от 14 до 9 Муниципальное образование «Усть-  
Илимский район»

**Условные обозначения:**

— граница

○ 4(4) поворотная точка и ее номер

⊙ 19 узловая точка и ее номер

МАСШТАБ 1:1500000

».

## Статья 10

Внести в Закон Иркутской области от 16 декабря 2004 года № 98-оз «О статусе и границах муниципальных образований Тулунского района Иркутской области» (Ведомости Законодательного собрания Иркутской области, 2004, № 3, т. 1; Ведомости Законодательного Собрания Иркутской области, 2018, № 64 т. 1) следующие изменения:

1) абзац седьмой приложения 9 изложить в следующей редакции:

«Граница Гуранского муниципального образования начинается в точке, расположенной на пересечении ЛЭП-220/500 кВ и автодороги «Виллюй» – Бурхун – Паберега. От этой точки граница идет в юго-восточном направлении 2500 м, пересекая пашню, затем поворачивает на восток 3000 м и на юг 2000 м, здесь с юга огибает лесные кварталы 117, 118, далее по границе Тулунского и Куйтунского районов в юго-юго-восточном направлении поворачивает по береговой линии р. Ия в западном направлении, огибая с северной стороны лесной квартал 2, уходит на север по лесу, затем в 4000 м юго-восточнее д. Андреевка поворачивает на запад, в 2400 м южнее д. Андреевка идет в северо-западно-западном направлении, пересекая ЛЭП-220/500 кВ, огибает сначала с востока, затем с юга и с запада пос. Целинные Земли и идет в северо-северо-западном направлении, пересекая пашню, далее по пашне в 2500 м граница поворачивает в северо-западном направлении, затем огибает с восточной стороны лесные кварталы 81, 76, 112, здесь поворачивает на восток, обходя с юга лесные кварталы 112, 113, 111, 110 и по ломаной кривой уходит на север по восточной стороне лесных кварталов 111, 13, 92, далее с южной стороны лесных кварталов 79, 80 граница идет на восток, огибает с востока лесной квартал 80 и по северной стороне лесного квартала 81 поворачивает на восток, здесь выходит на автодорогу А-331 «Виллюй» Тулун - Братск - Усть-Кут - Мирный - Якутск и идет на север, огибая с южной стороны подсобное хозяйство «ПМК-10», далее идет вдоль ЛЭП-220/500 кВ в южном направлении до исходной точки.»;

2) приложение 14 изложить в следующей редакции:

«Приложение 14  
к Закону Иркутской области  
«О статусе и границах  
муниципальных образований  
Тулунского района  
Иркутской области»  
от 16 декабря 2004 года № 98-оз

### **КАРТОГРАФИЧЕСКОЕ ОПИСАНИЕ ГРАНИЦ КИРЕЙСКОГО МУНИЦИПАЛЬНОГО ОБРАЗОВАНИЯ**

В состав территории Кирейского муниципального образования входят земли следующих населенных пунктов:

деревня Кривуша;  
село Уйгат.

Граница муниципального образования начинается в точке, находящейся на границе Тулунского и Куйтунского районов, расположенной в месте впадения р. Кирей в р. Ия, далее граница идет вверх по течению р. Кирей по границе Тулунского и Куйтунского районов и далее в южном направлении по административной границе Тулунского района по смежеству с Куйтунским, Зиминским районами и Республикой Бурятия. Не доходя 4000 м до точки схождения границ между Тулунским районом, Нижнеудинским районом и Республикой Бурятия, граница поворачивает на северо-запад и проходит в этом направлении по Шитскому хребту до 197 квартала Аршанского лесничества Икейского лесхоза, затем поворачивает на север и в этом направлении по ломаной идет слева по границе кварталов 167, 140, 141, 142, 115, 89, 65, 43, 23, 11, 2 Белозиминского лесничества, кварталов 237, 238, 200, 201, 151, 123, 124, 109, 96, 83 Кирейского лесничества Икейского лесхоза, затем поворачивает на восток и идет по северной границе кварталов 83 - 87, 101, 102, 103, 88, 72 - 75 Кирейского лесничества и бывшего колхоза «Приречный» до границы между Тулунским и Куйтунским районами на р. Ия в месте впадения в нее р. Кирей.»;

3) приложение 18 изложить в следующей редакции:

«Приложение 18  
к Закону Иркутской области  
«О статусе и границах  
муниципальных образований  
Тулунского района  
Иркутской области»  
от 16 декабря 2004 года № 98-оз

### **КАРТОГРАФИЧЕСКОЕ ОПИСАНИЕ ГРАНИЦ ОКТЯБРЬСКОГО МУНИЦИПАЛЬНОГО ОБРАЗОВАНИЯ**

В состав территории Октябрьского муниципального образования входят земли следующих населенных пунктов:

деревня Альбин;  
деревня Боробино;  
поселок Октябрьский 1-й;  
поселок Октябрьский 2-й.

Граница муниципального образования начинается в точке, расположенной в точке пересечения автодорог «Вилюй» - Бурхун – Паберега и «Подъезд к д. Альбин». Здесь граница идет в северо-западном направлении, поворачивает на запад по северной стороне лесного квартала 94, далее по кривой огибает с восточной стороны лесные кварталы 93, 86, 65, 66, 39 Ангуйского лесничества Тулунского лесхоза и, выходя на границу Тулунского и Куйтунского районов, идет в южном направлении, затем с восточной стороны огибает о. Конский на р. Ия, далее идет на запад, пересекая пашни, и, выйдя на автодорогу к д. Паберега, следует по ней до исходной точки.»;

4) приложение 20 изложить в следующей редакции:

«Приложение 20  
к Закону Иркутской области



«О статусе и границах  
муниципальных образований  
Тулунского района  
Иркутской области»  
от 16 декабря 2004 года № 98-оз

## **КАРТОГРАФИЧЕСКОЕ ОПИСАНИЕ ГРАНИЦ ПИСАРЕВСКОГО МУНИЦИПАЛЬНОГО ОБРАЗОВАНИЯ**

В состав территории Писаревского муниципального образования входят земли следующих населенных пунктов:

деревня Булюшкина;  
поселок Иннокентьевский;  
поселок отделение № 1 Государственной селекционной станции;  
поселок Центральные Мастерские;  
поселок отделение № 4 Государственной селекционной станции.

Граница муниципального образования начинается в точке пересечения восточной части границы г. Тулуна и правого берега р. Ия. От этой точки граница идет по кривой границе г. Тулуна и Тулунского района до автодороги к оздоровительному лагерю «Алый парус». Далее граница идет вдоль автодороги к оздоровительному лагерю в восточном направлении, пересекая р. Курзанка, поворачивает в северо-восточно-восточном направлении между лесом и пашней, пересекая ур. Булдуры, и по северной стороне ЗГЗ «Алимовский», затем по кривой береговой линии р. Ия идет вниз по течению, поворачивает на автодорогу к насосной станции д. Ньюра, огибает ее с западной стороны и в северо-западно-западном направлении выходит на автодорогу к складам, далее до р. Ия и по ее береговой линии граница идет вниз по течению до исходной точки. От пересечения ж/д пути «Ст. Тулун - ст. Алгатуй» и западной границы г. Тулуна и Тулунского района граница идет в западном направлении вдоль ж/д пути «Ст. Тулун - ст. Алгатуй», и в 3000 м северо-западнее д. Булюшкина граница поворачивает в северо-западно-западном направлении по лесу и выходит к полосе отвода ВСЖД, затем в западном направлении по полосе отвода ВСЖД 1600 м и поворачивает на юг, пересекая автодорогу Р-255 «Сибирь» Новосибирск – Кемерово – Красноярск – Иркутск, граница идет по восточной стороне лесных кварталов 7 и 18 Будаговского лесничества Тулунского лесхоза, затем в юго-восточном направлении, пересекая ж/д путь «Ст. Тулун - ст. Алгатуй», граница выходит к лесному кварталу 4 Будаговского лесничества Тулунского лесхоза, огибает его с северо-запада, затем с северо-востока и с востока, идет по северной стороне лесного квартала 5 Будаговского лесничества Тулунского лесхоза и идет в том же направлении. В 1000 м севернее развилки автодороги «Тулун – Мугун – Хараманут» и автодороги «Подъезд к д. Александровка» граница идет по прямой в северном направлении, пересекая пашни, и в 600 м юго-западнее истока р. Булюшка поворачивает в восточном направлении, выходя к береговой линии р. Булюшка и идя по ней 2600 м, затем, пересекая пашню в восточном направлении и в 4000 м юго-восточнее д. Булюшкина, граница идет в северо-северо-восточном направлении до

автодороги Р-255 «Сибирь» Новосибирск – Кемерово – Красноярск – Иркутск. Здесь граница проходит по полосе отвода автодороги Р-255 «Сибирь» Новосибирск – Кемерово – Красноярск – Иркутск в восточном направлении, далее по западной границе г. Тулуна и Тулунского района идет по ломаной кривой в северном направлении до исходной точки.».

#### Статья 11

Внести в приложение 68 к Закону Усть-Ордынского Бурятского автономного округа от 30 декабря 2004 года № 67-оз «О статусе и границах муниципальных образований Аларского, Баяндаевского, Боханского, Нукутского, Осинского, Эхирит-Булагатского районов Иркутской области» (Панорама округа, 2004, 31 декабря; 2005, 12 апреля; Ведомости Законодательного Собрания Иркутской области, 2014, № 6, № 14; 2015, № 27; 2017, № 47, т. 1, № 52, т. 1; 2018, № 64, т. 1) изменение, изложив его в следующей редакции:

«Приложение 68  
к Закону Усть-Ордынского АО  
«О статусе и границах муниципальных образований Аларского, Баяндаевского, Боханского, Нукутского, Осинского, Эхирит-Булагатского районов Иркутской области»  
от 30 декабря 2004 года № 67-оз

### **КАРТОГРАФИЧЕСКОЕ ОПИСАНИЕ ГРАНИЦ МУНИЦИПАЛЬНОГО ОБРАЗОВАНИЯ «ЗАХАЛЬСКОЕ»**

В состав территории муниципального образования «Захальское» входят земли следующих населенных пунктов:

село Захал;  
деревня Еловка;  
деревня Куяда;  
деревня Мурино;  
деревня Рудовщина;  
поселок Свердлово.

Границы муниципального образования «Захальское» определяются по следующим ориентирам:

восточная граница проходит по реке Мурын вдоль пади Охор, пересекая падь Луковка и падь Логуниха, заканчиваясь около пади Черемуховая. С востока граничит с муниципальным образованием «Тугутуйское». Южная граница начинается от пади Черемуховая вдоль дороги «Еловка - Красный Яр» по лесополосе до ручья Бургасин. Граничит с гослесхозом. Западная граница совмещена с границей Иркутского района. Северная граничит с муниципальным образованием «Капсальское».».

## Статья 12

Внести в приложение к Закону Иркутской области от 6 ноября 2012 года № 105-ОЗ «Об обеспечении оказания юридической помощи в Иркутской области» (Ведомости Законодательного Собрания Иркутской области, 2012, № 48; 2013, № 5, т. 1; 2014, № 9, т. 1, № 13, т. 1; 2015, № 20, т. 1, № 29, т. 1; 2016, № 35, т. 1; 2017, № 48, т. 1, № 50, т. 1, № 51; 2018, № 60, т. 2, № 62, № 64, т. 1; 2019, № 10, № 12(В), 14 - 15, т. 1; 2020, № 25, т. 1) изменения, признав утратившими силу:

- 1) пункты 2, 12 строки 12;
- 2) строку 14;
- 3) пункт 13 строки 16;
- 4) пункт 2 строки 21
- 5) пункт 3 строки 27.

## Статья 13

Настоящий Закон вступает в силу через десять календарных дней после дня его официального опубликования.

Губернатор  
Иркутской области

И.И. Кобзев

г. Иркутск

«\_\_\_\_\_» \_\_\_\_\_ 202\_ г.

№ \_\_\_\_\_

Пояснительная записка  
к проекту закона Иркутской области  
«Об упразднении отдельных населенных пунктов Иркутской области и о  
внесении изменений в отдельные законы Иркутской области»

1. Субъект правотворческой инициативы:

Субъектом правотворческой инициативы является Губернатор Иркутской области.

Проект закона Иркутской области «Об упразднении отдельных населенных пунктов Иркутской области и о внесении изменений в отдельные законы Иркутской области» (далее – проект Закона) разработан управлением Губернатора Иркутской области и Правительства Иркутской области по региональной политике.

2. Правовое основание принятия проекта распоряжения

Проект Закона разработан в соответствии с частью 2 статьи 24 Закона Иркутской области от 21 июня 2010 года № 49-ОЗ «Об административно-территориальном устройстве Иркутской области».

3. Предмет правового регулирования и основные правовые предписания проекта распоряжения:

Проектом закона предусматривается:

1. Упразднение:

- 1) села Сполошино Петропавловского муниципального образования Киренского района (далее – село Сполошино);
- 2) деревни Кондрашина Юбилейнинского муниципального образования Киренского района (далее – деревня Кондрашина);
- 3) села Чуя муниципального образования Мамско-Чуйского района (далее – село Чуя);
- 4) участка Игнит Уковского муниципального образования Нижнеудинского района (далее – участок Игнит);
- 5) поселка Белая Зима Кирейского муниципального образования Тулунского района (далее – поселок Белая Зима);
- 6) поселка Красный Яр Захальского муниципального образования Эхирит-Булагатского района (далее – поселок Красный Яр).

2. Внесение изменений в приложение к Закону Иркутской области от 6 ноября 2012 года № 105-ОЗ «Об обеспечении оказания юридической помощи в Иркутской области», внесение изменений в приложение к Закону Иркутской области от 11 июля 2008 года № 39-оз «О Перечне труднодоступных и отдаленных местностей в Иркутской области», внесение изменений в приложения 9 и 10 к Закону Иркутской области от 16 декабря 2004 года № 87-оз «О статусе и границах муниципальных образований Киренского района Иркутской области» (далее – Закон Иркутской области № 87-оз), внесение изменений в приложение 6 к Закону Иркутской области от 2 декабря 2004 года № 63-оз «О статусе и границах муниципальных образований Мамско-Чуйского района Иркутской области» (далее – Закон Иркутской области № 63-оз), внесение изменений в приложение 22 к Закону Иркутской области от 16 декабря 2004 года № 86-оз «О статусе и границах

муниципальных образований Нижнеудинского района Иркутской области» (далее – Закон Иркутской области № 86-оз), внесение изменений в приложения 9, 14, 18, 20 к Закону Иркутской области от 16 декабря 2004 года № 98-оз «О статусе и границах муниципальных образований Тулунского района Иркутской области» (далее – Закон Иркутской области № 98-оз), внесение изменений в приложение 68 к Закону Усть-Ордынского Бурятского автономного округа от 30 декабря 2004 года № 67-оз «О статусе и границах муниципальных образований Аларского, Баяндаевского, Боханского, Нукутского, Осинского, Эхирит-Булагатского районов Иркутской области» (далее – Закон № 67-оз), внесение изменения в Закон Иркутской области от 2 декабря 2004 года № 73-оз «О статусе и границах муниципальных образований Усть-Удинского района Иркутской области» (далее – Закон Иркутской области № 73-оз), внесение изменений в приложение 3 к Закону Иркутской области от 2 декабря 2004 года № 76-оз «О статусе и границах муниципальных образований Братского района Иркутской области» (далее – Закон Иркутской области № 76-оз), внесение изменений в приложение 21 к Закону Иркутской области от 16 декабря 2004 года № 94-оз «О статусе и границах муниципальных образований Иркутского района Иркутской области» (далее – Закон Иркутской области № 94-оз), внесение изменений в приложение 18 к Закону Иркутской области от 16 декабря 2004 года № 96-оз «О статусе и границах муниципальных образований Нижнеилимского района Иркутской области» (далее – Закон Иркутской области № 96-оз).

1) Село Сполошино входит в состав Петропавловского муниципального образования Иркутской области, находится на правом берегу реки Лена, в 15 км к северо-востоку от села Петропавловское.

20 мая 2019 года в селе Сполошино пожаром уничтожено 22 жилых дома из 24 жилых домов. На средства областного бюджета пострадавшие жители села приобрели жильё в других населенных пунктах Иркутской области. Населенный пункт на данный момент не имеет постоянного населения.

По данным Территориального органа Федеральной службы государственной статистики по Иркутской области по состоянию на 1 января 2020 года в селе Сполошино никто не проживает.

По информации администрации Киренского района в настоящее время в населенном пункте предприятия в сфере экономики отсутствуют, социальных объектов на территории данного населенного пункта нет.

По информации администрации Петропавловского муниципального образования село Сполошино ликвидировано, жители в селе отсутствуют, а также отсутствуют предприятия и социальные объекты, часть земель передана одному из сельскохозяйственных предприятий региона под распашку.

В Стратегии социально-экономического развития муниципального образования «Киренский район» до 2030 года, утвержденной постановлением администрации Киренского муниципального района от 6 декабря 2018 года № 589, сведения о видах, назначении и наименованиях планируемых для размещения объектов в селе Сполошино не обозначены.

2) Деревня Кондрашина - опустевшая деревня (с 2010 года никто не проживает) в Киренском районе Иркутской области, входит в Юбилейнинское муниципальное образование. Находится на правом берегу реки Лена, в 4 км (по

Лене) к юго-западу от центра сельского поселения, посёлка Юбилейный (82 км до районного центра г. Киренск).

По данным Территориального органа Федеральной службы государственной статистики по Иркутской области по состоянию на 1 января 2020 года в деревне Кондрашина никто не проживает.

В Стратегии социально-экономического развития Киренского муниципального района на 2018-2030 годы и Плана мероприятий по реализации Стратегии социально - экономического развития Киренского муниципального района на 2018-2030 годы, утвержденной Постановлением администрации Киренского муниципального района от 6 декабря 2018 года № 589, сведения о видах, назначении и наименованиях планируемых для размещения объектов в деревне Кондрашина не обозначены.

3) Село Чуя расположено на правом берегу реки Лена в устье реки Большая Чуя в 210 км от районного центра п. Мама по реке Витим и входит в состав межселенной территории муниципального образования Мамско-Чуйского района.

Дорожное сообщение с селом отсутствует. В летний период добраться до села можно только водным транспортом, регулярного маршрута нет. Предприятия в сфере экономики, социальные объекты отсутствуют.

В стратегии социально-экономического развития муниципального образования Мамско-Чуйского района, Стратегии социально-экономического развития Иркутской области и других программных документов развития территории федерального и регионального уровня, перспективы развития и основания восстановления села Чуя отсутствуют.

В связи с большой удаленностью села Чуя, рекультивация земель не предусматривается.

4) Участок Игнит расположен в восточной части Уковского муниципального образования Нижнеудинского района. Населенный пункт на данный момент не имеет постоянного населения. Ввиду его отдаленности от основных транспортных направлений развитие не предусматривается.

По данным Территориального органа Федеральной службы государственной статистики по Иркутской области по состоянию на 1 января 2020 года на участке Игнит никто не проживает.

В Стратегия социально-экономического развития муниципального образования «Нижнеудинский район» до 2030 года и Плана мероприятий по реализации Стратегии, утвержденной Решением Думы муниципального района муниципального образования «Нижнеудинский район» от 25 декабря 2018 года № 64, сведения о видах, назначении и наименованиях планируемых для размещения объектов в участке Игнит Уковского муниципального образования не обозначены.

5) Поселок Белая Зима - опустевшая деревня (с 2002 года никто не проживает) в Тулунском районе Иркутской области, входит в состав Кирейского муниципального образования. Находится примерно в 110 км к югу от районного центра — города Тулун.

В 2002 году из поселка Белая Зима были переселены последние жители, получившие средства на приобретение жилья на территории г. Тулуна и Тулунского района. В настоящий момент посёлок законсервирован.

По данным Территориального органа Федеральной службы государственной статистики по Иркутской области по состоянию на 1 января 2020 года в поселке Белая Зима никто не проживает.

В Стратегии социально-экономического развития Кирейского сельского поселения на 2019-2030 годы, утвержденной решением Думы Кирейского сельского поселения от 27 декабря 2018 года № 61, сведения о видах, назначении и наименованиях планируемых для размещения объектов в поселке Белая Зима не обозначены.

б) Поселок Красный Яр расположен в 35 км к юго-востоку от районного центра (п. Усть-Ордынский) и в 59 км от областного центра (г. Иркутск).

Поселок Красный Яр размещается вне границ муниципального образования на межселенной территории и с 2010 года не имеет постоянного населения. По данным Территориального органа Федеральной службы государственной статистики по Иркутской области по состоянию на 1 января 2020 года в поселке Красный Яр никто не проживает.

Электроснабжение, теплоснабжение, сотовая связь отсутствуют.

В Стратегии социально-экономического развития муниципального образования «Эхирит-Булагатский район» до 2030 года и Плана мероприятий по реализации Стратегии социально - экономического развития, утвержденной решением Думы муниципального образования «Эхирит- Булагатский район» от 27 марта 2019 года № 302, сведения о видах, назначении и наименованиях планируемых для размещения объектов в поселке Красный Яр Захальского муниципального образования Эхирит-Булагатского района не обозначены.

В Реестре межмуниципальных маршрутов регулярных перевозок пассажиров и багажа автомобильным транспортом Иркутской области, ведение которого осуществляет министерство транспорта Иркутской области, маршруты, имеющие остановки в населенных пунктах селе Сполошино, деревне Кондрашина, селе Чуя, участке Игнит, поселке Белая Зима, поселке Красный Яр, отсутствуют.

В селе Сполошино, деревне Кондрашина, селе Чуя, участке Игнит, поселке Белая Зима, поселке Красный Яр, отсутствует жилая застройка, иное недвижимое имущество физических и юридических лиц, муниципальные объекты недвижимости. Сельскохозяйственные, промышленные, строительные, транспортные и иные организации (индивидуальные предприниматели), а также перспективные месторождения.

Создание производств на территории указанных населенных пунктов не планируется.

На территории Юбилейнинского муниципального образования так же расположены деревня Вишнякова, поселок Юбилейный, село Чечуйск.

На территории Петропавловского муниципального образования помимо села Сполошино расположены деревня Орлова, поселок Золотой, село Петропавловское.

Село Чуя входит в состав межселенной территории муниципального образования Мамско-Чуйского района. Иные населенные пункты, входящие в состав межселенной территории и расположенные вблизи села Чуя отсутствуют.

На территории Уковского муниципального образования также расположены поселок Водопадный, поселок Камышет, рабочий поселок Ук.

На территории Кирейского муниципального образования также расположены деревня Кривуша, село Уйгат.

На территории муниципального образования «Захальское» Эхирит-Булагатского района помимо поселка Красный Яр также расположены село Захал, деревня Еловка, деревня Куяда, деревня Мурино, деревня Рудовщина, поселок Свердлово.

Необходимость изменения статуса муниципальных образований или их упразднения в результате упразднения указанных в пункте 1 населенных пунктов отсутствует.

Внесение изменений в структуру и (или) штат государственных органов Иркутской области (их территориальных подразделений) в связи с упразднением вышеназванных населенных пунктов не потребуется.

Также внесение изменений в Закон Иркутской области № 73-оз, в картографическое описание границ Петропавловского муниципального образования и Юбилейнинского муниципального образования Киренского района, утвержденных Законом Иркутской области № 87-оз, в картографическое описание границ муниципального образования Мамско-Чуйский район, утвержденных Законом Иркутской области № 63-оз, в картографическое описание границ Зябинского муниципального образования Братского района, утвержденных Законом Иркутской области № 76-оз, в картографическое описание границ Уковского муниципального образования Нижнеудинского района, утвержденных Законом Иркутской области № 86-оз, в картографическое описание границ Гуранского муниципального образования, Кирейского муниципального образования, Октябрьского муниципального образования, Писаревского муниципального образования Тулунского района, утвержденных Законом Иркутской области № 98-оз, в картографическое описание границ муниципального образования «Захальское» Эхирит-Булагатского района, утвержденных Законом № 67-оз, в картографическое описание границ Марковского муниципального образования Иркутского района, утвержденных Законом Иркутской области № 94-оз, в картографическое описание границ муниципального образования «Нижнеилимский район», утвержденных Законом Иркутской области № 96-оз, в части изменения сведений о населенных пунктах, наименований географических объектов, обусловлено приведением в соответствие с Реестром зарегистрированных в Государственном каталоге географических названий по состоянию на 16 декабря 2021 года, Постановлением Правительства Российской Федерации от 17 ноября 2010 года № 928 «О перечне автомобильных дорог общего пользования федерального значения», Постановлением Правительства Иркутской области от 5 августа 2016 года № 478-пп «Об утверждении Перечня автомобильных дорог общего пользования регионального или межмуниципального значения Иркутской области», по инициативе Управления Федеральной службы государственной регистрации, кадастра и картографии по Иркутской области.

4. Перечень правовых актов Иркутской области, принятия, отмены, изменения либо признания утратившим силу которых потребует принятие данного Закона:



Принятие проекта Закона потребует внесения изменений в отдельные правовые акты Иркутской области.

5. Сведения о размещении проекта постановления для проведения антикоррупционной экспертизы

В целях проведения независимой антикоррупционной экспертизы и общественного обсуждения проект Закона размещен в информационно-телекоммуникационной сети «Интернет» на «Едином портале независимой антикоррупционной экспертизы и общественного обсуждения проектов нормативных правовых актов Иркутской области» ([regulation.irkobl.ru](http://regulation.irkobl.ru)) <http://regulation.irkobl.ru/projects#nra=6595>, замечаний и предложений по результатам проведения независимой антикоррупционной экспертизы не имеется.

6. Расходы бюджета Иркутской области, обусловленные принятием закона Иркутской области

Принятие закона не потребует дополнительного финансирования за счет средств областного бюджета.

7. Информация о согласовании проекта правового акта:

Проект Закона имеет все необходимые согласования, замечаний не получено.

Проект Закона коррупциогенных факторов не содержит, оценке регулирующего воздействия не подлежит.

8. Обоснование необходимости официального опубликования:

Учитывая актуальность для широкого круга лиц, настоящий Закон подлежит официальному опубликованию в общественно-политической газете «Областная», сетевом издании «Официальный интернет-портал правовой информации Иркутской области» ([ogirk.ru](http://ogirk.ru)).

Начальник управления  
Губернатора Иркутской области и  
Правительства Иркутской области  
по региональной политике



А.Г. Гоголев

А К Т

9 декабря 2021

Село Сполошино

**Комиссия в составе:**

Гоголева временно замещающего должность начальника  
Александра управления Губернатора Иркутской области и  
Геннадьевича Правительства Иркутской области по региональной  
политике, председателя комиссии по упразднению  
поселка Осиновка Слюдянского муниципального  
района Иркутской области (далее – комиссия);

Добежина заместителя начальника отдела информационно-  
Вадима аналитической работы управления Губернатора  
Валерьевича Иркутской области и Правительства Иркутской области  
по региональной политике, заместитель председателя  
комиссии;

Балтахонова советника отдела по взаимодействию с органами  
Евгения Петровича местного самоуправления управления Губернатора  
Иркутской области и Правительства Иркутской области  
по региональной политике, секретаря комиссии.

**Членов комиссии:**

Барнакова начальника коммунальной инфраструктуры  
Александра министерства жилищной политики и энергетики  
Юрьевича Иркутской области;

Белявской начальника отдела территориального развития в  
Ольги управлении государственного регулирования  
Александровны экономики министерства экономического развития  
Иркутской области;

Киселевой начальника территориального отдела по надзору за  
Анастасии содержанием и эксплуатацией жилищного фонда  
Валерьевны службы государственного жилищного и строительного  
надзора Иркутской области;

Малых начальника отдела развития стройиндустрии  
Валерии министерства строительства Иркутской области;  
Ивановны

Свистелина  
Кирилла  
Викторовича

мэра Киренского муниципального района;

Шерера  
Павла  
Леонидовича

главы Петропавловского муниципального образования.

**Установила:**

Село Сполошино Киренского района входит в состав Петропавловского муниципального образования Иркутской области, находится на правом берегу реки Лена, в 15 км к северо-востоку от села Петропавловское.

В мае 2019 года в селе пожаром уничтожено 22 жилых дома из 24 жилых домов. На средства областного бюджета пострадавшие жители села приобрели жильё в других населенных пунктах Иркутской области.


В настоящее время постоянно проживающее население в селе Сполошино отсутствует.

Сельскохозяйственные, промышленные, строительные, транспортные и иные организации (индивидуальные предприниматели), а также перспективные месторождения в селе отсутствуют.

В настоящее время в селе Сполошино отсутствует недвижимое имущество физических и юридических лиц, также на территории села отсутствуют муниципальные объекты недвижимости, часть земель передана одному из сельскохозяйственных предприятий региона под распашку.

Создание производств на территории населенного пункта не планируется.

Граждане, зарегистрированные по месту пребывания и по месту жительства, отсутствуют.




Гоголев А.Г.



Добежин В.В.




Балтахонов Е.П.




Белявская О.А.



Киселева А.В.



Малых В.И.



Свистелин К.В.



Шерер П.Л.



Барнаков А.Ю.

# А К Т

10 декабря 2021

Деревня Кондрашина

## Комиссия в составе:

Гоголева  
Александра  
Геннадьевича временно замещающего должность начальника управления Губернатора Иркутской области и Правительства Иркутской области по региональной политике, председателя комиссии по упразднению населенного пункта деревни Кондрашина Юбилейнинского муниципального образования Киренского района Иркутской области (далее - комиссия);

Добежина Вадима  
Валерьевича временно замещающего должность начальника отдела информационно-аналитической работы управления Губернатора Иркутской области и Правительства Иркутской области по региональной политике, заместителя председателя комиссии;

Балтахонова  
Евгения  
Петровича советника отдела по взаимодействию с органами местного самоуправления управления Губернатора Иркутской области и Правительства Иркутской области по региональной политике, секретаря комиссии.

## Члены комиссии:

Белявской  
Ольги  
Александровны начальника отдела территориального развития в управлении государственного регулирования экономики министерства экономического развития и промышленности Иркутской области;

Малых  
Валерии  
Ивановны начальника отдела развития стройиндустрии министерства строительства Иркутской области;

Малинкина  
Сергея  
Михайловича начальника управления энергетики и газификации министерства жилищной политики и энергетики Иркутской области;

Молчановой  
Ольги  
Владимировны заместитель руководителя службы государственного жилищного и строительного надзора Иркутской области;

Свистелина  
Кирилла  
Викторовича мэра муниципального образования Киренский район;

Сениной  
Оксаны  
Павловны

главы Юбилейнинского муниципального образования  
Киренского района Иркутской области.

**Установила:**

Деревня Кондрашина Юбилейнинского муниципального образования Киренского района Иркутской области - опустевшая деревня (с 2010 года никто не проживает) в Киренском районе Иркутской области, входит в Юбилейнинское муниципальное образование. Находится на правом берегу реки Лена, в 4 км (по Лене) к юго-западу от центра сельского поселения, посёлка Юбилейный (82 км до районного центра г. Киренск).

Сельскохозяйственные, промышленные, строительные, транспортные и иные организации (индивидуальные предприниматели), а также перспективные месторождения в деревне отсутствуют.

В настоящее время в деревне Кондрашина отсутствует недвижимое имущество физических и юридических лиц, также на территории деревни отсутствуют муниципальные объекты недвижимости.

В Стратегии социально-экономического развития Киренского муниципального района на 2018-2030 годы и Плана мероприятий по реализации Стратегии социально - экономического развития Киренского муниципального района на 2018-2030 годы, утвержденной Постановлением администрации Киренского муниципального района от 06.12.2018 года № 589, сведения о видах, назначении и наименованиях планируемых для размещения объектов в д. Кондрашина Юбилейнинского муниципального образования Киренского района Иркутской области не обозначены.

Граждане, зарегистрированные по месту пребывания и по месту жительства, отсутствуют.



Гоголев А.Г.



Добежин В.В.



Балтахонов Е.Л.




Белявская О.А.



Малых В.И.



Малинкин С.М.



Молчанова О.В.



Свистелин К.В.



Сенина О.П.

## А К Т

село Чуя

20 сентября 2022 года

### Комиссия в составе:

- Гоголева Александра Геннадьевича - временно замещающего должность начальника управления Губернатора Иркутской области и Правительства Иркутской области по региональной политике, председателя комиссии по упразднению села Чуя Мамско-Чуйского района Иркутской области (далее – комиссия);
- Палагутина Василия Владимировича - советника отдела информационно-аналитической работы управления Губернатора Иркутской области и Правительства Иркутской области по региональной политике, заместителя председателя комиссии;
- Жуковского Евгения Петровича - советника отдела по взаимодействию с органами местного самоуправления управления Губернатора Иркутской области и Правительства Иркутской области по региональной политике, секретаря комиссии.

### Члены комиссии:

- Барнакова Александра Юрьевича - начальника управления коммунальной инфраструктуры министерства жилищной политики и энергетики Иркутской области;
- Белявской Ольги Александровны - начальника отдела территориального развития в управлении государственного регулирования экономики министерства экономического развития и промышленности Иркутской области;
- Массовец Василия Павловича - советника центрального отдела по надзору за содержанием и эксплуатацией жилищного фонда службы государственного жилищного и строительного надзора Иркутской области;
- Меркушевой Натальи Юрьевны - временно замещающей должность заместителя министра строительства Иркутской области;
- Морозова Алексея Викторовича - мэра Мамско-Чуйского муниципального района;

### Установила:

Село Чуя расположено на правом берегу реки Лена в устье реки Большая Чуя в 210 км от районного центра п. Мама по реке Витим и входит в состав

межселенной территории муниципального образования Мамско-Чуйского района.

Дорожное сообщение с селом отсутствует. В летний период добраться до села можно только водным транспортом, регулярного маршрута нет. Предприятия в сфере экономики, социальные объекты отсутствуют. Сельскохозяйственные, промышленные, строительные, транспортные и иные организации (индивидуальные предприниматели), а также перспективные месторождения отсутствуют.

Создание производств на территории населенного пункта не планируется.




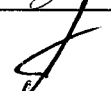




Инфраструктура представлена заброшенными полуразрушенными зданиями и строениями. Электроснабжение отсутствует.

В стратегии социально-экономического развития муниципального образования Мамско-Чуйского района, Стратегии социально-экономического развития Иркутской области и других программных документов развития территории федерального и регионального уровня, перспективы развития и основания восстановления села Чуя отсутствуют.

В связи с большой удаленностью села Чуя, рекультивация земель не предусматривается.

В настоящее время в селе Чуя отсутствует недвижимое имущество физических и юридических лиц, также на территории села отсутствуют муниципальные объекты недвижимости.

Граждане, зарегистрированные по месту пребывания и по месту жительства, отсутствуют.

	Гоголев А.Г.
	Палагутин В.В.
	Жуковский Е.П.
	Барнаков А.Ю.
	Белявская О.А.
	Массовец В.П.
	Меркушева Н.Ю.
	Морозов А.В.

участок Игнит

**Комиссия в составе:**

Гоголева  
Александра  
Геннадьевича временно замещающего должность начальника управления Губернатора Иркутской области и Правительства Иркутской области по региональной политике, председателя комиссии по упразднению населенного пункта участка Игнит Уковского муниципального образования Нижнеудинского района иркутской области (далее - комиссия);

Добежина  
Вадима  
Валерьевича временно замещающего должность начальника отдела информационно-аналитической работы управления Губернатора Иркутской области и Правительства Иркутской области по региональной политике, заместителя председателя комиссии;

Махановой  
Анны  
Александровны временно замещающей должность главного советника отдела по взаимодействию с органами местного самоуправления управления Губернатора Иркутской области и Правительства Иркутской области по региональной политике, секретаря комиссии.

**Члены комиссии:**

Белявской  
Ольги  
Александровны начальника отдела территориального развития в управлении государственного регулирования экономики министерства экономического развития и промышленности Иркутской области;

Малых  
Валерии  
Ивановны начальника отдела развития стройиндустрии министерства строительства Иркутской области;

Малинкина  
Сергея  
Михайловича начальника управления энергетики и газификации министерства жилищной политики и энергетики Иркутской области;

Молчановой  
Ольги  
Владимировны заместитель руководителя службы государственного жилищного и строительного надзора Иркутской области;



Крупенева  
Анатолия  
Анатольевича

мэра муниципального образования «Нижнеудинский район» Иркутской области;

Савина  
Александра  
Алексеевича  
**Установила:**

главы Уковского городского поселения.

Участок Игнит Уковского муниципального образования Нижнеудинского района Иркутской области расположен в восточной части Уковского муниципального образования Нижнеудинского района. Населенный пункт на данный момент не имеет постоянного населения. Ввиду его отдаленности от основных транспортных направлений развитие не предусматривается.

Сельскохозяйственные, промышленные, строительные, транспортные и иные организации (индивидуальные предприниматели), а также перспективные месторождения на участке Игнит отсутствуют.

В настоящее время на участке Игнит отсутствует недвижимое имущество физических и юридических лиц, также на территории участка отсутствуют муниципальные объекты недвижимости.

В Стратегия социально-экономического развития муниципального образования «Нижнеудинский район» до 2030 года и Плана мероприятий по реализации Стратегии, утвержденной Решением Думы муниципального района муниципального образования «Нижнеудинский район» от 25 декабря 2018 года № 64, сведения о видах, назначении и наименованиях планируемых для размещения объектов в участке Игнит Уковского муниципального образования Нижнеудинского района Иркутской области не обозначены.

Граждане, зарегистрированные по месту пребывания и по месту жительства, отсутствуют.

Гоголев А.Г.

Добежин В.В.

Маханова А.А.

Белявская О.А.

Малых В.И.

Малинкин С.М.

Молчанова О.В.

Крупенев А.А.

Савин А.А.

## А К Т

поселок Белая Зима

24 июля 2021 года

### Комиссия в составе:

Гоголева  
Александра  
Геннадьевича временно замещающего должность начальника управления Губернатора Иркутской области и Правительства Иркутской области по региональной политике, председателя комиссии по упразднению поселка Белая Зима Кирейского муниципального образования Тулунского района Иркутской области (далее – комиссия);

Добежина  
Вадима  
Валерьевича временно замещающий должность начальника отдела информационно-аналитической работы управления Губернатора Иркутской области и Правительства Иркутской области по региональной политике, заместитель председателя комиссии;

Махановой  
Анны  
Александровны временно замещающей должность главного советника отдела по взаимодействию с органами местного самоуправления управления Губернатора Иркутской области и Правительства Иркутской области по региональной политике, секретаря комиссии.

### Членов комиссии:

Белявской  
Ольги  
Александровны начальника отдела территориального развития в управлении государственного регулирования экономики министерства экономического развития и промышленности Иркутской области;

Малых  
Валерия  
Ивановна начальника отдела развития стройиндустрии министерства строительства Иркутской области;

Малинкина  
Сергея  
Михайловича начальника управления энергетики и газификации министерства жилищной политики и энергетики Иркутской области;

Молчановой  
Ольги  
Владимировны заместителя руководителя службы государственного жилищного и строительного надзора Иркутской области;

Гильдебранта  
Михаила  
Ивановича

мэра муниципального образования «Тулунский район»;

Никитенко  
Валерия  
Михайловича

главы Кирейского сельского поселения.

**Установила:**


Поселок Белая Зима Кирейского муниципального образования Тулунского района Иркутской области - опустевшая деревня (с 2002 года никто не проживает) в Тулунском районе Иркутской области, входит в состав Кирейского муниципального образования. Находится в 110 км к югу от районного центра — города Тулун.

В 2002 году из Белой Зимы были переселены последние жители, получившие средства на приобретение жилья на территории города Тулуна и Тулунского района. В настоящий момент посёлок законсервирован.


Сельскохозяйственные, промышленные, строительные, транспортные и иные организации (индивидуальные предприниматели), перспективные месторождения, недвижимое имущество физических и юридических лиц, муниципальные объекты недвижимости на территории поселка отсутствуют.

В Стратегии социально-экономического развития Кирейского сельского поселения на 2019-2030 годы, утвержденной решением Думы Кирейского сельского поселения от 27 декабря 2018 года № 61, сведения о видах, назначении и наименованиях планируемых для размещения объектов в п. Белая Зима Кирейского муниципального образования не обозначены.


Граждане, зарегистрированные по месту пребывания и по месту жительства, отсутствуют.




Гоголев А.Г.



Добежин В.В.




Маханова А.А.




Белявская О.А.




Малых В.И.



Малинкин С.М.



Молчанова О.В.



Гильдебрант М.И.



Никитенко В.М.

## А К Т

поселок Красный Яр

6 сентября 2021 года

### Комиссия в составе:

Гоголева временно замещающего должность начальника управления Губернатора Иркутской области и Правительства Иркутской области по региональной политике, председателя комиссии по упразднению поселка Красный Яр Эхирит-Булагатского района Иркутской области (далее – комиссия);

Добежина временно замещающего должность начальника отдела информационно-аналитической работы управления Губернатора Иркутской области и Правительства Иркутской области по региональной политике, заместитель председателя комиссии;

Ивановой заместителя начальника отдела по взаимодействию с органами местного самоуправления управления Губернатора Иркутской области и Правительства Иркутской области по региональной политике, секретаря комиссии.

### Членов комиссии:

Белявской начальника отдела территориального развития в управлении государственного регулирования экономики министерства экономического развития и промышленности Иркутской области;

Малых начальника отдела развития стройиндустрии министерства строительства Иркутской области;

Малинкина начальника управления энергетики и газификации министерства жилищной политики и энергетики Иркутской области;

Молчановой заместителя руководителя службы государственного жилищного и строительного надзора Иркутской области;

Ольги Владимировны

Осодоева  
Геннадия  
Алексеевича

мэра муниципального образования «Эхирит-Булагатский район»;

Чернигова  
Александра  
Николаевича

главы муниципального образования «Захальское».

**Установила:**










Поселок Красный Яр Захальского муниципального образования Эхирит-Булагатского района расположен в 35 км к юго-востоку от районного центра (п. Усть-Ордынский) и в 59 км от областного центра (г. Иркутск).

Сельскохозяйственные, промышленные, строительные, транспортные и иные организации (индивидуальные предприниматели), а также перспективные месторождения в поселке Красный Яр отсутствуют.

В настоящее время в поселке Красный Яр отсутствует недвижимое имущество физических и юридических лиц, также на территории участка отсутствуют муниципальные объекты недвижимости.

В Стратегии социально-экономического развития муниципального образования «Эхирит-Булагатский район» до 2030 года и Плана мероприятий по реализации Стратегии социально - экономического развития, утвержденной решением Думы муниципального образования «Эхирит- Булагатский район» от 27 марта 2019 года № 302, сведения о видах, назначении и наименованиях планируемых для размещения объектов в п. Красный Яр Захальского муниципального образования Эхирит-Булагатского района не обозначены.

Граждане, зарегистрированные по месту пребывания и по месту жительства, отсутствуют.

	Гоголев А.Г.
	Добежин В.В.
	Иванова И.С.
	Белявская О.А.
	Малых В.И.
	Малинкин С.М.
	Молчанова О.В.
	Осодоев Г.А.
	Чернигов А.Н.



ГУ МВД России по Иркутской области

**МЕЖМУНИЦИПАЛЬНЫЙ ОТДЕЛ  
МИНИСТЕРСТВА ВНУТРЕННИХ ДЕЛ  
РОССИИ «КИРЕНСКИЙ»  
(МО МВД России «Киренский»)**

ул. Декабристов, 8, Киренск, 666703

тел.: 4-40-13, факс: (39568) 4-40-55

15.12.2021 № 501/4721  
на № 10/4439 от 09.12..2021г.

Г 7  
Мэру Киренского муниципального р-на  
К. В. Свистелину

666703 Иркутская обл., г. Киренск, ул.  
ул. Красноармейская, д. 5

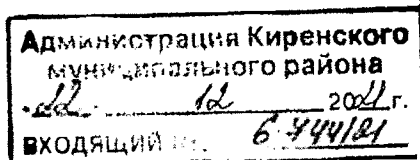
О направлении информации

На Ваш запрос сообщаем, что по имеющимся сведениям, переданным в отделение по вопросам миграции МО МВД России «Киренский» Администрацией Петропавловского сельского поселения (форма 9, 10), на 01.12.2021г. в с. Сполошино Киренского района Иркутской области граждане, зарегистрированные по месту жительства либо по месту пребывания, отсутствуют.

Врио начальника  
МО МВД России «Киренский»

И.В. Александров

Исп.: Шабунина Т.И.  
Тел. 83956844013





МВД России

ГЛАВНОЕ УПРАВЛЕНИЕ  
МИНИСТЕРСТВА ВНУТРЕННИХ ДЕЛ  
РОССИЙСКОЙ ФЕДЕРАЦИИ  
по ИРКУТСКОЙ ОБЛАСТИ  
(ГУ МВД России по Иркутской области)

ул. Литвинова, 15, Иркутск, 664003

11 06.2020 № 30/5-10608  
на № 02-23-432/20 от 29.05.2020

Временно замещающей должность  
начальника управления Губернатора  
Иркутской области и Правительства  
Иркутской области по региональной  
политике

С.В. Бобровой


[o.artemyeva@govirk.ru](mailto:o.artemyeva@govirk.ru)

Уважаемая Светлана Владимировна!

На Ваш запрос направляю информацию о количестве граждан, состоящих на регистрационном учете по месту жительства на территории запрашиваемых населенных пунктов:

Районы Иркутской области	Муниципальные образования I уровня	Труднодоступные и отдаленные местности	Численность граждан, состоящих на регистрационном учете по месту жительства и пребывания на территории населенных пунктов, чел.
Братский район	Озернинское МО	Поселок Первомайский	17
Братский район	Харанжинское МО	Поселок Туковский	1
Жигаловский район	Межселенные территории	Деревня Головское	3
Казачинско-Ленский район	Межселенные территории	Деревня Вершина Ханды	20
Казачинско-Ленский район	Казачинское МО	Деревня Коротково	1
Казачинско-Ленский район	Кунерминское	Рабочий поселок Кунерма	79
Качугский район	Залогское МО	Деревня Чанчур	1
Киренский район	Юбилейнинское МО	Деревня Кондрашина	0
Нижнеудинский район	Уковское МО	Участок Игнит	0
Тулунский район	Кирейское МО	Поселок Белая Зима	0
Усть-Илимский район	Седановское МО	Поселок Ковинский	19
Усть-Удинский район	Подволоченское МО	Поселок Карда	3
Эхирит-Булагатский район	Захальское МО	Поселок Красный Яр	0

Временно исполняющий обязанности  
заместителя начальника  
Управления по вопросам миграции  
ГУ МВД России по Иркутской области

 М.И. Титова



**УПРАВЛЕНИЕ  
ПО ВОПРОСАМ МИГРАЦИИ  
ГУ МВД РОССИИ  
по ИРКУТСКОЙ ОБЛАСТИ**

**(УВМ ГУ МВД России по Иркутской области)**

**Отделение по вопросам миграции МО МВД**

**России «Эхирит-Булагатский»**

ул. 50 лет Октября, 44, пос. Усть-Ордынский,  
669001

тел.: (39541)3-07-21, факс: (39541)3-04-15

13.01.2021 г. № 53/155

на № 2

от 12.01.2021 г.

Главе администрации МО «Захальское»  
Чернигову А.Н.

На Ваш запрос сообщаем, что по адресно-справочным учетам ОВМ МО МВД России «Эхирит-Булагатский» и информационным ресурсам ППО «Территория» в период с 01.01.2013 года по настоящее время на территории Эхирит-Булагатского района Иркутской области в п. Красный Яр по месту жительства, по месту пребывания зарегистрированные граждане отсутствуют.

Начальник отделения

Е.Г.Шуханова





Рег. номер: 45/14703  
Рег. дата: 30.11.2021

*Е.Н. Хоменко  
19.11.2021*

*Мамско-Чуйский район  
19.11.2021*

ГУ МВД России по Иркутской области

И.о. главы администрации Мамско-Чуйского района

Межмуниципальный отдел  
Министерства внутренних дел  
Российской Федерации «Бодайбинский»  
(МО МВД России «Бодайбинский»)

Е.Н. Хоменко

Миграционный пункт отделения полиции (дислокация  
оп Мама) МО МВД России «Бодайбинский»

ул. Победы, 1, рп. Мама, 666811

тел.: 8(395692)1572)

СЭД МВД  
№45/14703 от  
30.11.2021

№

на № 01-29/2320 от 19.11.2021

Уважаемый Евгений Николаевич!

Согласно Вашего запроса за № 01-29/2320 от 19.11.2021г. о зарегистрированных гражданах в труднодоступном населённом пункте Мамско-Чуйского района-села Чуя, сообщаю, что на 30 ноября 2021 г. зарегистрированных граждан по месту жительства, а также по месту пребывания, нет.

В отношении Шилина Данила Александровича, 22.12.2007 г/р и Шилина Николая Александровича, 18.06.2006г/р сообщаю, что снятии с регистрационного учета оформлено 15.10.2021г.

Начальник  
майор полиции

ДОКУМЕНТ ПОДПИСАН  
ЭЛЕКТРОННОЙ ПОДПИСЬЮ  
Сертификат 023D8A3A002CAD83AE48E47E00BB11617C  
Владелец Коветиани Ксения Венгеровна  
Действителен с 18.05.2021 по 18.08.2022

К.В. Коветиани

АДМИНИСТРАЦИЯ  
Мамско-Чуйского района  
19.11.2021

**ОБОСНОВАНИЕ ЦЕЛЕСООБРАЗНОСТИ**  
упразднения населенного пункта Иркутской области, не являющегося результатом преобразования административно-территориальных образований Иркутской области

1. Сведения о местоположении упраздняемого населенного пункта Иркутской области по отношению к территории соответствующего района Иркутской области	Киренский район, Юбилейнинское муниципальное образование, находится на правом берегу реки Лена, в 4 км (по Лене) к юго-западу от центра сельского поселения, посёлка Юбилейный.
2. Сведения о наличии жилой застройки упраздняемого населенного пункта Иркутской области или об отсутствии указанной застройки	жилая застройка отсутствует
3. Сведения о характере жилой застройки (при наличии) упраздняемого населенного пункта Иркутской области	—
4. Сведения о наличии (отсутствии) организаций (индивидуальных предпринимателей) в упраздняемом населенном пункте Иркутской области:	
4.1. Сельскохозяйственных	отсутствуют
4.2. Промышленных	отсутствуют
4.3. Строительных	отсутствуют
4.4. Транспортных	отсутствуют
4.5. Иных организациях (индивидуальных предпринимателях)	отсутствуют
5. Сведения о наличии (отсутствии) других населенных пунктов Иркутской области на территории городского или сельского поселения Иркутской области (межселенной территории Иркутской области), на территории которого (на которой) находится упраздняемый населенный пункт Иркутской области	д. Вишнякова; п. Юбилейный; с. Чечуйск.
6. Сведения о статусе других населенных пунктов Иркутской области (при наличии) на территории городского или сельского поселения Иркутской области (межселенной территории Иркутской области), на территории которого (на которой) находится упраздняемый населенный пункт Иркутской области	Вишнякова - деревня; Юбилейный - поселок; Чечуйск - село.
7. Сведения о необходимости изменения статуса городского или сельского поселения Иркутской области (его упразднения), на территории которого находится упраздняемый населенный пункт Иркутской области	—
8. Предложения по внесению изменений в структуру и (или) штат государственных органов Иркутской области (их территориальных подразделений) в связи с упразднением населенного пункта Иркутской области	—
9. Сведения о необходимых расходах бюджета Иркутской области	—

**ОБОСНОВАНИЕ ЦЕЛЕСООБРАЗНОСТИ**  
упразднения населенного пункта Иркутской области, не являющегося результатом преобразования административно-территориальных образований Иркутской области

1. Сведения о местоположении упраздняемого населенного пункта Иркутской области по отношению к территории соответствующего района Иркутской области	Киренский район, Петропавловское муниципальное образование, находится на правом берегу реки Лена, в 15 км (с учётом паромной переправы) к северо-востоку от центра сельского поселения, села Петропавловское.
2. Сведения о наличии жилой застройки упраздняемого населенного пункта Иркутской области или об отсутствии указанной застройки	Жилая застройка отсутствует
3. Сведения о характере жилой застройки (при наличии) упраздняемого населенного пункта Иркутской области	–
4. Сведения о наличии (отсутствии) организаций (индивидуальных предпринимателей) в упраздняемом населенном пункте Иркутской области:	
4.1. Сельскохозяйственных	отсутствуют
4.2. Промышленных	отсутствуют
4.3. Строительных	отсутствуют
4.4. Транспортных	отсутствуют
4.5. Иных организациях (индивидуальных предпринимателях)	отсутствуют
5. Сведения о наличии (отсутствии) других населенных пунктов Иркутской области на территории городского или сельского поселения Иркутской области (межселенной территории Иркутской области), на территории которого (на которой) находится упраздняемый населенный пункт Иркутской области	с. Петропавловское п. Золотой д. Орлова
6. Сведения о статусе других населенных пунктов Иркутской области (при наличии) на территории городского или сельского поселения Иркутской области (межселенной территории Иркутской области), на территории которого (на которой) находится упраздняемый населенный пункт Иркутской области	Петропавловское – село; Золотой – поселок; Орлова – деревня;
7. Сведения о необходимости изменения статуса городского или сельского поселения Иркутской области (его упразднения), на территории которого находится упраздняемый населенный пункт Иркутской области	–
8. Предложения по внесению изменений в структуру и (или) штат государственных органов Иркутской области (их территориальных подразделений) в связи с упразднением населенного пункта Иркутской области	–
9. Сведения о необходимых расходах бюджета Иркутской области	–

**ОБОСНОВАНИЕ ЦЕЛЕСООБРАЗНОСТИ  
упразднения села Чуя, не являющегося результатом преобразования административно-территориальных образований  
Иркутской области**

1. Сведения о местоположении упраздняемого населенного пункта Иркутской области по отношению к территории соответствующего района Иркутской области	Входит в межселенную территорию Мамско-Чуйского района, находится на правом берегу реки Лена в устье реки Большая Чуя в 210 км от районного центра п. Мама по реке Витим.
2. Сведения о наличии жилой застройки упраздняемого населенного пункта Иркутской области или об отсутствии указанной застройки	Жилая застройка имеется.
3. Сведения о характере жилой застройки (при наличии) упраздняемого населенного пункта Иркутской области	Представлена заброшенными деревянными зданиями и строениями.
4. Сведения о наличии (отсутствии) организаций (индивидуальных предпринимателей) в упраздняемом населенном пункте Иркутской области:	
4.1. Сельскохозяйственных	отсутствуют
4.2. Промышленных	отсутствуют
4.3. Строительных	отсутствуют
4.4. Транспортных	отсутствуют
4.5. Иных организациях (индивидуальных предпринимателях)	отсутствуют
5. Сведения о наличии (отсутствии) других населенных пунктов Иркутской области на территории городского или сельского поселения Иркутской области (межселенной территории Иркутской области), на территории которого (на которой) находится упраздняемый населенный пункт Иркутской области	отсутствуют
6. Сведения о статусе других населенных пунктов Иркутской области (при наличии) на территории городского или сельского поселения Иркутской области (межселенной территории Иркутской области), на территории которого (на которой) находится упраздняемый населенный пункт Иркутской области	отсутствуют
7. Сведения о необходимости изменения статуса городского или сельского поселения Иркутской области (его упразднения), на территории которого находится упраздняемый населенный пункт Иркутской области	-
8. Предложения по внесению изменений в структуру и (или) штат государственных органов Иркутской области (их территориальных подразделений) в связи с упразднением населенного пункта Иркутской области	-
9. Сведения о необходимых расходах бюджета Иркутской области	-

### ОБОСНОВАНИЕ ЦЕЛЕСООБРАЗНОСТИ

упразднения населенного пункта посёлка Белая Зима Кирейского муниципального образования, не являющегося результатом преобразования административно-территориальных образований Иркутской области

1. Сведения о местоположении упраздняемого населенного пункта Иркутской области по отношению к территории соответствующего района Иркутской области	Тулунский район, Кирейское муниципальное образование, Находится примерно в 110 км к югу от районного центра — города Тулун.
2. Сведения о наличии жилой застройки упраздняемого населенного пункта Иркутской области или об отсутствии указанной застройки	Жилая застройка отсутствует
3. Сведения о характере жилой застройки (при наличии) упраздняемого населенного пункта Иркутской области	—
4. Сведения о наличии (отсутствии) организаций (индивидуальных предпринимателей) в упраздняемом населенном пункте Иркутской области:	
4.1. Сельскохозяйственных	отсутствуют
4.2. Промышленных	отсутствуют
4.3. Строительных	отсутствуют
4.4. Транспортных	отсутствуют
4.5. Иных организациях (индивидуальных предпринимателях)	отсутствуют
5. Сведения о наличии (отсутствии) других населенных пунктов Иркутской области на территории городского или сельского поселения Иркутской области (межселенной территории Иркутской области), на территории которого (на которой) находится упраздняемый населенный пункт Иркутской области	с. Уйгат д. Кривуша
6. Сведения о статусе других населенных пунктов Иркутской области (при наличии) на территории городского или сельского поселения Иркутской области (межселенной территории Иркутской области), на территории которого (на которой) находится упраздняемый населенный пункт Иркутской области	Уйгат – село; Кривуша – деревня;
7. Сведения о необходимости изменения статуса городского или сельского поселения Иркутской области (его упразднения), на территории которого находится упраздняемый населенный пункт Иркутской области	-
8. Предложения по внесению изменений в структуру и (или) штат государственных органов Иркутской области (их территориальных подразделений) в связи с упразднением населенного пункта Иркутской области	-
9. Сведения о необходимых расходах бюджета Иркутской области	-

## ОБОСНОВАНИЕ ЦЕЛЕСООБРАЗНОСТИ

упразднения населенного пункта участок Игнит Уковского муниципального образования  
Нижнеудинского района Иркутской области, не являющегося результатом  
преобразования административно-территориальных образований Иркутской области

1. Сведения о местоположении упраздняемого населенного пункта Иркутской области по отношению к территории соответствующего района Иркутской области	Нижнеудинский район, Уковское муниципальное образование. Находится в 84 км к юго-западу от районного центра.
2. Сведения о наличии жилой застройки упраздняемого населенного пункта Иркутской области или об отсутствии указанной застройки	Жилая застройка отсутствует
3. Сведения о характере жилой застройки (при наличии) упраздняемого населенного пункта Иркутской области	-
4. Сведения о наличии (отсутствии) организаций (индивидуальных предпринимателей) в упраздняемом населенном пункте Иркутской области:	
4.1. Сельскохозяйственных	отсутствуют
4.2. Промышленных	отсутствуют
4.3. Строительных	отсутствуют
4.4. Транспортных	отсутствуют
4.5. Иных организациях (индивидуальных предпринимателях)	отсутствуют
5. Сведения о наличии (отсутствии) других населенных пунктов Иркутской области на территории городского или сельского поселения Иркутской области (межселенной территории Иркутской области), на территории которого (на которой) находится упраздняемый населенный пункт Иркутской области	р.п.Ук п.Водопадный п.Камышет
6. Сведения о статусе других населенных пунктов Иркутской области (при наличии) на территории городского или сельского поселения Иркутской области (межселенной территории Иркутской области), на территории которого (на которой) находится упраздняемый населенный пункт Иркутской области	Ук – рабочий посёлок; Водопадный – посёлок; Камышет – посёлок.
7. Сведения о необходимости изменения статуса городского или сельского поселения Иркутской области (его упразднения), на территории которого находится упраздняемый населенный пункт Иркутской области	-
8. Предложения по внесению изменений в структуру и (или) штат государственных органов Иркутской области (их территориальных подразделений) в связи с упразднением населенного пункта Иркутской области	-
9. Сведения о необходимых расходах бюджета Иркутской области	-

## ОБОСНОВАНИЕ ЦЕЛЕСООБРАЗНОСТИ

упразднения поселка Красный Яр Захальского муниципального образования Эхирит-Булагатского района Иркутской области, не являющегося результатом преобразования административно-территориальных образований Иркутской области

1. Сведения о местоположении упраздняемого населенного пункта Иркутской области по отношению к территории соответствующего района Иркутской области	Эхирит-Булагатский район, муниципальное образование «Захальское». Находится в 35 км к юго-востоку от п. Усть-Ордынский.
2. Сведения о наличии жилой застройки упраздняемого населенного пункта Иркутской области или об отсутствии указанной застройки	Жилая застройка отсутствует
3. Сведения о характере жилой застройки (при наличии) упраздняемого населенного пункта Иркутской области	-
4. Сведения о наличии (отсутствии) организаций (индивидуальных предпринимателей) в упраздняемом населенном пункте Иркутской области:	
4.1. Сельскохозяйственных	отсутствуют
4.2. Промышленных	отсутствуют
4.3. Строительных	отсутствуют
4.4. Транспортных	отсутствуют
4.5. Иных организациях (индивидуальных предпринимателях)	отсутствуют
5. Сведения о наличии (отсутствии) других населенных пунктов Иркутской области на территории городского или сельского поселения Иркутской области (межселенной территории Иркутской области), на территории которого (на которой) находится упраздняемый населенный пункт Иркутской области	с. Захал; д. Еловка; д. Куяда; д. Мурино; д. Рудовщина; п. Свердловло.
6. Сведения о статусе других населенных пунктов Иркутской области (при наличии) на территории городского или сельского поселения Иркутской области (межселенной территории Иркутской области), на территории которого (на которой) находится упраздняемый населенный пункт Иркутской области	Захал – село; Еловка – деревня; Куяда – деревня; Мурино – деревня; Рудовщина - деревня; Свердловло – поселок.
7. Сведения о необходимости изменения статуса городского или сельского поселения Иркутской области (его упразднения), на территории которого находится упраздняемый населенный пункт Иркутской области	-
8. Предложения по внесению изменений в структуру и (или) штат государственных органов Иркутской области (их территориальных подразделений) в связи с упразднением населенного пункта Иркутской области	-
9. Сведения о необходимых расходах бюджета Иркутской области	-

РОССИЙСКАЯ ФЕДЕРАЦИЯ  
ИРКУТСКАЯ ОБЛАСТЬ

МУНИЦИПАЛЬНОЕ ОБРАЗОВАНИЕ МАМСКО-ЧУЙСКОГО РАЙОНА

ДУМА МУНИЦИПАЛЬНОГО ОБРАЗОВАНИЯ  
МАМСКО-ЧУЙСКОГО РАЙОНА  
СЕДЬМОГО СОЗЫВА

28 ноября 2022 года

п. Мама

№ 194

О СОГЛАСИИ С УПРАЗДНЕНИЕМ СЕЛА ЧУЯ  
МАМСКО-ЧУЙСКОГО РАЙОНА

В связи с завершением мероприятий, связанных с реализацией Закона Иркутской области от 30 мая 2018 года № 32-ОЗ «О дополнительной мере социальной поддержки граждан, проживающих в селе Чуя Мамско-Чуйского района Иркутской области», отсутствием постоянного населения на территории села Чуя Мамско-Чуйского района, в соответствии с пунктом 3 статьи 13<sup>1</sup> Федерального Закона от 6 октября 2003 года № 131-ФЗ «Об общих принципах организации местного самоуправления в Российской Федерации», руководствуясь статьями 24, 25 Устава муниципального образования Мамско-Чуйского района, Дума муниципального образования Мамско-Чуйского района седьмого созыва

РЕШИЛА:

1. Согласиться с упразднением населенного пункта села Чуя Мамско-Чуйского района ввиду отсутствия в них постоянного населения.
2. Опубликовать настоящее решение в приложении к районной газете «Мамский горняк» «Вертикаль власти» и разместить на официальном сайте муниципального образования Мамско-Чуйского района в информационно-телекоммуникационной сети «Интернет».
3. Настоящее решение вступает в силу с момента подписания.

Председатель Думы

Мамско-Чуйского района

А.А.Панов

Мэр муниципального образования

Мамско-Чуйского района

А.В.Морозов





**16.07.2020Г. №63/4**  
**РОССИЙСКАЯ ФЕДЕРАЦИЯ**  
**ИРКУТСКАЯ ОБЛАСТЬ**  
**КИРЕНСКИЙ РАЙОН**  
**МУНИЦИПАЛЬНОГО ОБРАЗОВАНИЯ**  
**ЮБИЛЕЙНИНСКОЕ СЕЛЬСКОЕ ПОСЕЛЕНИЕ**  
**ДУМА**  
**РЕШЕНИЕ**

**О СОГЛАСИИ С УПРАЗДНЕНИЕМ ДЕРЕВНИ КОНДРАШИНА**  
**ЮБИЛЕЙНИНСКОГО МУНИЦИПАЛЬНОГО ОБРАЗОВАНИЯ**

В связи с тем, что в деревне Кондрашина Юбилейнинского муниципального образования с 2010 года ни кто не проживает, все постройки уничтожены пожаром 05 мая 2011 года, социальные объекты и объекты инфраструктуры отсутствуют, перспективы для дальнейшего развития населенного пункта отсутствуют, руководствуясь частью 2 статьи 34 Закона Иркутской области от 21 июня 2010 года 349-ОЗ «Об административно-территориальном устройстве Иркутской области», Уставом Юбилейнинского муниципального образования Дума Юбилейнинского муниципального образования **РЕШИЛА:**

1. Согласовать упразднение деревни Кондрашина Юбилейнинского муниципального образования Киренского района
2. Настоящее решение вступает в силу после официального опубликования.
3. Опубликовать настоящее решение в информационном издании «Вестник Юбилейнинского сельского поселения» и на сайте Киренского района в разделе «Поселения района»

Глава Юбилейнинского  
муниципального образования  
О.П. Сенина



26.04.2019 г. № 16  
РОССИЙСКАЯ ФЕДЕРАЦИЯ  
ИРКУТСКАЯ ОБЛАСТЬ  
КИРЕНСКИЙ РАЙОН  
ПЕТРОПАВЛОВСКОЕ МУНИЦИПАЛЬНОЕ ОБРАЗОВАНИЕ  
ДУМА  
ПЕТРОПАВЛОВСКОГО  
МУНИЦИПАЛЬНОГО ОБРАЗОВАНИЯ  
РЕШЕНИЕ  
четвертого созыва

**«О переселении жителей и упразднении села Сполошино  
Петропавловского муниципального образования  
Киренского района»**

На основании постановления Правительства Иркутской области от 20.02.2019 г. №130-пп «Об утверждении Порядка направления, рассмотрения предложений и принятия решения о целесообразности переселения жителей из населенных пунктов Иркутской области», рассмотрев решение Схода граждан села Сполошино от 10 мая 2018 года, руководствуясь Уставом Петропавловского МО

**ДУМА РЕШИЛА:**

1. Согласиться с переселением жителей и последующим упразднением села Сполошино Петропавловского муниципального образования Киренского района.
2. Опубликовать настоящее решение в Вестнике Петропавловского МО.
3. Настоящее решение вступает в силу со дня его подписания.

Глава, председатель Думы  
Петропавловского МО



П.Л. Шерер

19.08.2020 год №123  
РОССИЙСКАЯ ФЕДЕРАЦИЯ  
ИРКУТСКАЯ ОБЛАСТЬ  
НИЖНЕУДИНСКИЙ МУНИЦИПАЛЬНЫЙ РАЙОН  
УКОВСКОЕ МУНИЦИПАЛЬНОЕ ОБРАЗОВАНИЕ  
ДУМА  
РЕШЕНИЕ

ОБ УПРАЗДНЕНИИ НАСЕЛЕННОГО ПУНКТА:  
УЧАСТКА ИГНИТ УКОВСКОГО МУНИЦИПАЛЬНОГО  
ОБРАЗОВАНИЯ

В соответствии с частью 2 статьи 34 Закона Иркутской области от 21 июня 2010 года №49-ОЗ «Об административно-территориальном устройстве Иркутской области», Федерального закона от 6 октября 2003 года № 131-ФЗ «Об общих принципах организации местного самоуправления в Российской Федерации», руководствуясь ст. 6 п.20 Устава Уковского муниципального образования, Дума Уковского муниципального образования

**РЕШИЛА:**

1. Согласовать упразднение населенного пункта: участок Игнит, входящего в состав территории Уковского муниципального образования, в связи с отсутствием населения, жилого фонда и социальных объектов инфраструктуры.
2. Направить настоящее решение Губернатору Иркутской области.
3. Опубликовать настоящее решение в печатном средстве массовой информации «Вестник Уковского городского поселения» и на официальном сайте.

Председатель Думы  
Уковского МО  
Т.Г.Скобелкина  
Глава Уковского  
муниципального образования  
А.А.Савин



**РОССИЙСКАЯ ФЕДЕРАЦИЯ  
ИРКУТСКАЯ ОБЛАСТЬ  
ТУЛУНСКИЙ МУНИЦИПАЛЬНЫЙ РАЙОН  
КИРЕЙСКОЕ СЕЛЬСКОЕ ПОСЕЛЕНИЕ  
ДУМА  
РЕШЕНИЕ № 120**

От 10.02.2021г.

с. Уйгат

**О СОГЛАСИИ С УПРАЗДНЕНИЕМ ПОСЕЛКА БЕЛАЯ ЗИМА  
КИРЕЙСКОГО МУНИЦИПАЛЬНОГО ОБРАЗОВАНИЯ  
ТУЛУНСКОГО РАЙОНА**

В связи с отсутствием постоянного населения в поселке Белая Зима Кирейского муниципального образования Тулунского района Иркутской области, в соответствии со статьей 24 Закона Иркутской области от 21 июня 2010 года № 49-ОЗ «Об административно-территориальном устройстве Иркутской области», статьями 33,48 Устава Кирейского муниципального образования Тулунского района Иркутской области, Дума Кирейского муниципального образования

**РЕШИЛА:**

1. Согласиться с упразднением поселка Белая Зима Кирейского муниципального образования Тулунского района Иркутской области.
2. Опубликовать настоящее решение в газете «Кирейский вестник» и и разместить на официальном сайте администрации Кирейского сельского поселения в информационно-телекоммуникационной сети «Интернет».
3. Настоящее решение вступает в силу со дня его подписания.

Председатель Думы  
Кирейского сельского поселения,  
Глава  
Кирейского сельского поселения



В.М. Никитенко

**25.12.2020 Г. №28**  
**РОССИЙСКАЯ ФЕДЕРАЦИЯ**  
**ИРКУТСКАЯ ОБЛАСТЬ**  
**ЭХИРИТ-БУЛАГАТСКИЙ РАЙОН**  
**МУНИЦИПАЛЬНОЕ ОБРАЗОВАНИЕ «ЗАХАЛЬСКОЕ»**  
**ДУМА**  
**РЕШЕНИЕ**

**«О СОГЛАСИИ С УПРАЗДНЕНИЕМ ПОСЕЛКА КРАСНЫЙ ЯР**  
**МУНИЦИПАЛЬНОГО ОБРАЗОВАНИЯ «ЗАХАЛЬСКОЕ»**  
**ЭХИРИТ-БУЛАГАТСКОГО РАЙОНА ИРКУТСКОЙ**  
**ОБЛАСТИ»**

В связи с отсутствием постоянного населения в поселке Красный Яр муниципального образования «Захальское» Эхирит-Булагатского района Иркутской области, в соответствии со ст. 24 Закона Иркутской области от 21.06.2010 г. №490-оз «Об административно-территориальном устройстве Иркутской области», руководствуясь Уставом муниципального образования «Захальское», Дума муниципального образования «Захальское»

**РЕШИЛА:**

1. Согласиться с упразднением посёлка Красный Яр муниципального образования «Захальское» Эхирит-Булагатского района Иркутской области.
2. Опубликовать настоящее решение в газете «Захальский вестник», а также на официальном сайте Администрации муниципального образования «Захальское».
3. Настоящее Решение вступает в силу со дня его подписания.

Глава МО «Захальское»



А.Н. Чернигов



**ФЕДЕРАЛЬНАЯ СЛУЖБА  
ГОСУДАРСТВЕННОЙ РЕГИСТРАЦИИ,  
КАДАСТРА И КАРТОГРАФИИ  
(РОСРЕЕСТР)**

**Управление  
Федеральной службы государственной  
регистрации, кадастра и картографии  
по Иркутской области  
(Управление Росреестра по Иркутской области)**

ул. Академическая, д. 70, г. Иркутск, 664056

тел: (3952) 450-150

E-mail: [38\\_uzr@rosreestr.ru](mailto:38_uzr@rosreestr.ru), [rosreestr@ius38.ru](mailto:rosreestr@ius38.ru)

13.07.2022 № 02-19974

на № 02-23-229/22 от 22.06.2022

Временно замещающему долж-  
ность начальника Управления Гу-  
бернатора Иркутской области и  
Правительства Иркутской области  
по региональной политике

Гоголеву А.Г.

[mail@govirk.ru](mailto:mail@govirk.ru)

О согласовании картографического описания  
границ муниципальных образований

Уважаемый Александр Геннадьевич!

Управление Федеральной службы государственной регистрации, кадастра и картографии по Иркутской области, рассмотрев картографические описания границ муниципальных образований Иркутской области (далее – Картографическое описание), направленные письмом от 22.06.2022 № 02-23-229/22 (вх. № 019221/22 от 24.06.2022), сообщает о согласовании Картографических описаний в части употребления наименований географических объектов.

Заместитель руководителя

Л.М. Варфоломеева

Белова Элеонора Юрьевна  
(3952) 450-388

<https://rosreestr.gov.ru>,


телефоны горячей линии: 89294310905 (регистрация права), 89294310978 (кадастровый учет), 89246172753 (исправление технической информации), 89245490316 (аресты), 89246310890 (готовность документов), 89244311039 (возврат госпошлины), 89247156423 (сервисы Росреестра), 89244310925 (кадастровая оценка), 89294311066 (землеустройство и геодезия), 89294310962 (госземнадзор)



ПРОКУРАТУРА  
РОССИЙСКОЙ ФЕДЕРАЦИИ

ПРОКУРАТУРА  
Иркутской области

ул. Володарского, д. 5,  
г. Иркутск, 664011



Председателю Законодательного  
Собрания Иркутской области

Ведерникову А.В.

ул. Ленина, 1а, г. Иркутск

08.02.2023 № 7/2-15-2023/1101-23-20250001

На № \_\_\_\_\_

Уважаемый Александр Викторович!

Прокуратурой области рассмотрен проект закона Иркутской области «Об упразднении отдельных населенных пунктов Иркутской области и о внесении изменений в отдельные законы Иркутской области» (ПЗ-1124).

Проектом закона предусматривается упразднение с. Сполошино, д. Кондрашино Киренского района, с. Чуя Мамско-Чуйского района, участка Игнит Нижнеудинского района, п. Белая Зима Тулунского района, п. Красный Яр Эхирит-Булагатского района, а также внесение изменений в картографическое описание границ муниципальных образований, в которых упраздняются названные населенные пункты.

Законопроект концептуальных замечаний не вызывает, препятствий для принятия его Законодательным Собранием Иркутской области не усматривается.

Заместитель прокурора области

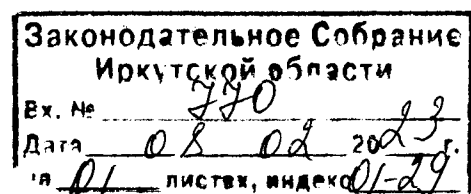
старший советник юстиции

В.В. Бабенко

ДОКУМЕНТ ПОДПИСАН  
ЭЛЕКТРОННОЙ ПОДПИСЬЮ

Сертификат 5F2049E006D63F3CCSAE9B7B1241708  
Владелец Бабенко Вячеслав Владимирович  
Действителен с 13.09.2022 по 07.12.2023

А.Г. Пласкеева, тел.: 25-90-19



Прокуратура Иркутской области  
№

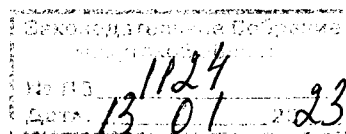
08.02.2023 № 7/2-15-2023/1101-23-20250001



МИНИСТЕРСТВО ЮСТИЦИИ  
РОССИЙСКОЙ ФЕДЕРАЦИИ  
(МИНЮСТ РОССИИ)  
УПРАВЛЕНИЕ  
МИНИСТЕРСТВА ЮСТИЦИИ  
РОССИЙСКОЙ ФЕДЕРАЦИИ  
ПО ИРКУТСКОЙ ОБЛАСТИ

ул. Желябова, 6, Иркутск, 664011  
тел. (3952) 438-924  
e-mail: ru38@minjust.gov.ru

07.02.2023 № 38/02-1046  
На № 54 от 13.01.2023



Председателю  
Законодательного Собрания  
Иркутской области

А.В. Ведерникову

### ЗАКЛЮЧЕНИЕ

по результатам правовой оценки проекта закона Иркутской области № ПЗ-1124 «Об упразднении отдельных населенных пунктов Иркутской области и о внесении изменений в отдельные законы Иркутской области»

Управление Министерства юстиции Российской Федерации по Иркутской области провело правовую оценку проекта закона Иркутской области № ПЗ-1124 «Об упразднении отдельных населенных пунктов Иркутской области и о внесении изменений в отдельные законы Иркутской области» (далее - Проект).

Проектом предлагается упразднить отдельные населенные пункты Иркутской области, а также внести изменения в законы Иркутской области от 02.12.2004 № 63-оз «О статусе и границах муниципальных образований Мамско-Чуйского района Иркутской области», от 02.12.2004 № 73-оз «О статусе и границах муниципальных образований Усть-Удинского района Иркутской области», от 02.12.2004 № 76-оз «О статусе и границах муниципальных образований Братского района Иркутской области», от 11.07.2008 № 39-оз «О Перечне труднодоступных и отдаленных местностей в Иркутской области», от 16.12.2004 № 86-оз «О статусе и границах муниципальных образований Нижнеудинского района Иркутской области», от 16.12.2004 № 87-оз «О статусе и границах муниципальных образований Киренского района Иркутской области», от 16.12.2004 № 94-оз «О статусе и границах муниципальных образований Иркутского района

03 08 02 23  
01-29



Иркутской области», от 16.12.2004 № 96-оз «О статусе и границах муниципальных образований Нижнеилимского района Иркутской области», от 16.12.2004 № 98-оз «О статусе и границах муниципальных образований Тулунского района Иркутской области», от 06.11.2012 № 105-ОЗ «Об обеспечении оказания юридической помощи в Иркутской области», Закона Усть-Ордынского Бурятского автономного округа от 30.12.2004 № 67-оз «О статусе и границах муниципальных образований Аларского, Баяндаевского, Боханского, Нукутского, Осинского, Эхирит-Булагатского районов Иркутской области».

Предмет правового регулирования Проекта – административно-территориальное устройство субъекта Российской Федерации – относится к сфере ведения субъектов Российской Федерации. Согласно статье 73 Конституции Российской Федерации вне пределов ведения Российской Федерации и полномочий Российской Федерации по предметам совместного ведения Российской Федерации и субъектов Российской Федерации субъекты Российской Федерации обладают всей полнотой государственной власти.

Данные общественные отношения урегулированы нормами Конституции Российской Федерации, Федерального закона от 21.12.2021 № 414-ФЗ «Об общих принципах организации публичной власти в субъектах Российской Федерации» (в редакции Федерального закона от 28.12.2022 № 560-ФЗ).

Вне пределов ведения Российской Федерации, совместного ведения Российской Федерации и субъектов Российской Федерации республики, края, области, города федерального значения, автономная область и автономные округа осуществляют собственное правовое регулирование, включая принятие законов и иных нормативных правовых актов (часть 4 статьи 76 Конституции Российской Федерации).

В соответствии с частью 1 статьи 41 Федерального закона «Об общих принципах организации публичной власти в субъектах Российской Федерации» полномочия, осуществляемые органами государственной власти субъекта Российской Федерации по предметам ведения субъектов Российской Федерации, определяются конституцией (уставом), законами и принимаемыми в соответствии с ними иными нормативными правовыми актами субъекта Российской Федерации. Согласно пункту 10 части 2 статьи 8 указанного Федерального закона законом субъекта Российской Федерации устанавливается административно-территориальное устройство субъекта Российской Федерации и порядок его изменения.

Согласно пункту 2 части 5 статьи 10 Устава Иркутской области в ведении Иркутской области находится административно-территориальное устройство Иркутской области. Административно-территориальное

устройство Иркутской области регулируется законами Иркутской области и принятыми в соответствии с ними иными нормативными правовыми актами Иркутской области (часть 1 статьи 12 Устава Иркутской области).

В соответствии с пунктом 3 статьи 5 Закона Иркутской области от 21.06.2010 № 49-ОЗ «Об административно-территориальном устройстве Иркутской области» Законодательное Собрание Иркутской области в соответствии с Конституцией Российской Федерации, федеральным законодательством, Уставом Иркутской области и указанным Законом принимает законы области об образовании, упразднении, преобразовании, изменении границ отдельных административно-территориальных образований области и другие законы области по изменению административно-территориального деления области, представленные Губернатором Иркутской области.

Принятие Проекта Законодательным Собранием Иркутской области является правомерным, поскольку в соответствии с пунктом 3 части 1 статьи 8 Федерального закона «Об общих принципах организации публичной власти в субъектах Российской Федерации» законодательный орган субъекта Российской Федерации осуществляет законодательное регулирование по предметам ведения субъекта Российской Федерации и предметам совместного ведения Российской Федерации и субъектов Российской Федерации в пределах полномочий субъекта Российской Федерации. Согласно пункту 2 части 2 статьи 44 Устава Иркутской области Законодательное Собрание Иркутской области осуществляет законодательное регулирование по предметам ведения Иркутской области как субъекта Российской Федерации и предметам совместного ведения Российской Федерации и субъектов Российской Федерации в пределах полномочий Иркутской области.


Концептуальных замечаний к Проекту не имеется. Нарушений правил юридической техники не выявлено.

Начальник Управления

М.В. Николаев

ДОКУМЕНТ ПОДПИСАН  
ЭЛЕКТРОННОЙ ПОДПИСЬЮ

Сертификат 14CC7C4BD4F609046F182F6DBBA1937231BD2D25  
Владелец **Николаев Максим Владимирович**  
Действителен с 25.11.2021 по 25.02.2023



НЕКОММЕРЧЕСКАЯ ОРГАНИЗАЦИЯ  
«АССОЦИАЦИЯ МУНИЦИПАЛЬНЫХ ОБРАЗОВАНИЙ ИРКУТСКОЙ ОБЛАСТИ»

664007, г. Иркутск, ул. Декабрьских Событий, 107 Б

URL: [www.amoio.ru](http://www.amoio.ru)

E-mail: [amioirk@list.ru](mailto:amioirk@list.ru)

тел. (3952) 20-43-27;

тел. (3952) 20-40-99;

Факс. (3952) 280-222

От 24.01.2023 г. № 60/04-23

На № исх. 55 от 13.01.2023 г.

Председателю Законодательного  
Собрания Иркутской области

А.В. Ведерникову

Уважаемый Александр Викторович!

Ассоциацией муниципальных образований Иркутской области рассмотрен проект закона Иркутской области № № ПЗ-1124 «Об упразднении отдельных населенных пунктов Иркутской области и о внесении изменений в отдельные законы Иркутской области», внесенный Губернатором Иркутской области Кобзевым И.И. По итогам рассмотрения, от администрации Тулунского муниципального района поступило следующее предложение:

- в части описания границы Писаревского муниципального образования имеется обозначение границы «к оздоровительному лагерю «Алый парус»», «оздоровительный лагерь», объект с таким наименованием отсутствует и в настоящее время там размещен объект, находящийся в государственной собственности Иркутской области социально - медицинское учреждение;

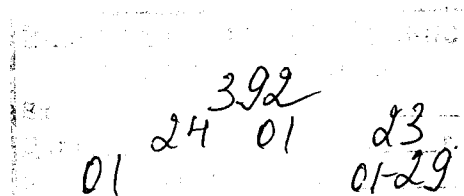
- сведения о границе муниципального образования «город Тулун» были внесены в Единый государственный реестр недвижимости с включением части земельных участков, ранее находящихся в границах муниципального образования «Тулунский район», в результате чего в части описания границы Писаревского муниципального образования необходимо внести корректировку.

Других предложений и замечаний к проекту закона нет.

Исполнительный директор  
Ассоциации

З.А. Масловская

20-43-27





**ФЕДЕРАЛЬНАЯ СЛУЖБА  
ГОСУДАРСТВЕННОЙ РЕГИСТРАЦИИ,  
КАДАСТРА И КАРТОГРАФИИ  
(РОСРЕЕСТР)**

**Управление  
Федеральной службы государственной  
регистрации, кадастра и картографии  
по Иркутской области  
(Управление Росреестра по Иркутской области)**

ул. Академическая, д. 70, г. Иркутск, 664056  
тел: (3952) 450-150  
E-mail: [38\\_upr@rosreestr.ru](mailto:38_upr@rosreestr.ru), [rosreestr@just38.ru](mailto:rosreestr@just38.ru)

**20.01.2023 09-01190/23**


на № исх.53 от 13.01.2023

О согласовании проекта закона

Уважаемый Александр Викторович!

Управление Росреестра по Иркутской области, рассмотрев проект закона Иркутской области № ПЗ-1124 «Об упразднении отдельных населенных пунктов Иркутской области и о внесении изменений в отдельные законы Иркутской области» (далее – Проект), направленный письмом от 13.01.2023 № исх.53 (вх. № 000810/23 от 13.01.2023), сообщает о согласовании Проекта в части употребления наименований географических объектов.

Заместитель руководителя

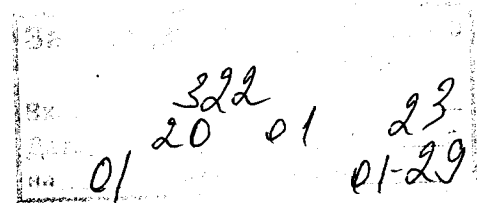



Л.М. Варфоломеева

Белова Элеонора Юрьевна  
(3952) 450-388

<https://rosreestr.gov.ru>

телефоны «горячей линии»: 8(3952)450-150 (регистрация прав, кадастровый учет, аресты, исправление технических ошибок, готовность документов, сервисы Росреестра), 89294311039 (возврат госпошлины), 89294310925 (кадастровая оценка), 89294311066 (землеустройство и геодезия), 89294310962 (государственный земельный надзор)






**АДМИНИСТРАЦИЯ  
МУНИЦИПАЛЬНОГО РАЙОНА  
МУНИЦИПАЛЬНОГО ОБРАЗОВАНИЯ  
«НИЖНЕУДИНСКИЙ РАЙОН»**

665106, Иркутская область,  
г. Нижнеудинск, ул. Октябрьская, 1  
тел.: 8 (395-57) 7-05-64; факс: 8(395-57) 7-05-04  
E-mail: [nuradm@rambler.ru](mailto:nuradm@rambler.ru)

от 30 января 2023 года № 404



Законодательное Собрание  
Иркутской области  
председателю А.В. Ведерникову  
664027, г. Иркутск, ул. Ленина, 1а  
[spk@irzs.ru](mailto:spk@irzs.ru)

**ЗАКЛЮЧЕНИЕ**

**на проект закона Иркутской области № ПЗ-1124  
«Об упразднении отдельных населенных пунктов Иркутской области  
и о внесении изменений в отдельные законы Иркутской области»**

Проект Закона Иркутской области № ПЗ-1124 «Об упразднении отдельных населенных пунктов Иркутской области и о внесении изменений в отдельные законы Иркутской области» предусматривает упразднение участка Игнит Уковского муниципального образования, расположенного на территории Нижнеудинского района. Также проект предусматривает внесение изменений в Закон Иркутской области от 16.12.2004 года № 86-оз «О статусе и границах муниципальных образований Нижнеудинского района Иркутской области», в новой редакции изложено картографическое описание границ Уковского муниципального образования, в состав которого входит участок Игнит.

Участок Игнит находится на расстоянии 84 км от районного центра - г. Нижнеудинск. По данным Всероссийской переписи в 2010 году в населенном пункте проживали 3 человека. В последние несколько лет в уч. Игнит население отсутствует. Нет жилого фонда, социальных объектов, транспортного сообщения и связи. Перспектива развития населенного пункта отсутствует.


19.08.2020 года принято решение Думы Уковского муниципального образования о согласовании упразднения участка Игнит.

Перечисленные обстоятельства свидетельствуют о необходимости упразднения участка Игнит Уковского муниципального образования и принятия Закона Иркутской области «Об упразднении отдельных населенных пунктов Иркутской области и о внесении изменений в отдельные законы Иркутской области».

Мэр муниципального образования  
"Нижнеудинский район"

А.А. Крупенев

Исп.: Пономарева Т.А.  
тел.: 8 (395-57) 7-03-76





**Иркутская область**  
**Нижнеилимский район**  
**МЭР РАЙОНА**  
665653, г. Железногорск-Илимский  
8 квартал, 20 дом  
Телефон: (39566) 30606, факс: 30691  
e-mail: nilim-zeleznogorsk@yandex.ru  
от 09.02.2023 г. № 1-18/588  
На №

Законное Исполнение Иркутской области
№ ПЗ <u>1124</u>
Дата: <u>13.01.2023</u>

**Председателю Законодательного  
Собрания Иркутской области**

**А.В. Ведерникову**

664027, г. Иркутск, ул. Ленина, д. 1 а

**Уважаемый Александр Викторович!**

Администрация Нижнеилимского муниципального района, рассмотрела проект закона Иркутской области № ПЗ-1124 «Об упразднении отдельных населенных пунктов Иркутской области и о внесении изменений в отдельные законы Иркутской области», сообщает, следующее.

В вышеуказанном проекте закона в приложении 18 нумерация территорий муниципальных образований входящих в состав территории муниципального образования «Нижнеилимский район» не соответствует Закону Иркутской области от 16.12.2004 № 96-ОЗ (в ред. от 05.12.2022) «О статусе и границах муниципальных образований Нижнеилимского района Иркутской области, в остальном замечаний и предложений нет.

**Мэр района**

**М.С. Романов**

Исп. Т.А. Полевая  
31818

Законодательное Собрание Иркутской области
Вх. № <u>800</u>
Дата <u>09.02.23</u>
на <u>21</u> ... от <u>01-29</u>

Законодательное Собрание  
Иркутской области  
№ ПЗ 1124  
Дата: 13 01 2023

Российская Федерация  
Иркутская область  
АДМИНИСТРАЦИЯ  
Мамско-Чуйского района  
666811, п. Мама,  
ул. Советская, 10  
тел/факс: 8(39569)2-18-85, 2-14-01  
e-mail: adm\_mo\_mama@mail.ru  
от « 06 » 01.2023 г. № 01- 58 / 203  
на № 164 от 26.01.2023 г.

Законодательное собрание Иркутской  
области

Председателю Ведерникову А.В.

Уважаемый Александр Викторович!

Информируем о согласовании проекта закона Иркутской области № ПЗ-1124 «Об упразднении отдельных населенных Иркутской области и о внесении изменений в отдельные законы Иркутской области», внесенного Губернатором Иркутской области Кобзевым И.И.

Мэр муниципального образования  
Мамско-Чуйского района

А.В.Морозов

Винс Ю.В., 2-14-01

Законодательное Собрание  
Иркутской области  
Вх. № 781  
Дата 09 01 2023  
на 01 листах, индекс 01-29

РОССИЙСКАЯ ФЕДЕРАЦИЯ


ИРКУТСКАЯ ОБЛАСТЬ

КИРЕНСКИЙ  
МУНИЦИПАЛЬНЫЙ РАЙОН

АДМИНИСТРАЦИЯ

666703, г.Киренск, ул.Красноармейская, 5  
тел.(8-39568) 4-38-87, факс (8-39568) 4-32-99  
e-mail: kirenskadm@yandex.ru

30.01.2023 г. № 09/331  
на № 167 от 26.01.2023 г.



Председателю Законодательного  
Собрания Иркутской области

*А.В.Ведерникову*

Уважаемый Александр Викторович!

Рассмотрев проект закона Иркутской области № ПЗ-1124 «Об упразднении отдельных населенных пунктов Иркутской области и о внесении изменений в отдельные законы Иркутской области», внесенный Губернатором Иркутской области Кобзевым И.И., замечаний к проекту не имею, прошу принять его в предлагаемой редакции.

Мэр Киренского муниципального района

К.В.Свистелин

Суржина Н.А.  
(39568) 43246

01 30 539 01 23 0129



Законодательное Собрание Иркутской области
№ ПЗ <u>1124</u>
Дата: <u>13.01.2023</u>

**РОССИЙСКАЯ ФЕДЕРАЦИЯ**  
**Иркутская область**  
**Муниципальное образование «Эхирит-Булагатский район»**

**АДМИНИСТРАЦИЯ**

669001, п. Усть-Ордынский  
ул. Балтахинова, 20  
тел./факс 8(39541) 3-12-70  
e-mail: [ehiritmo@irmail.ru](mailto:ehiritmo@irmail.ru)

Председателю Законодательного  
Собрания Иркутской области

А.В. Ведерникову

от 30.01.2023 г. № 7-06-123/23

Уважаемый Александр Викторович!

Администрация муниципального образования «Эхирит-Булагатский район» рассмотрев проект закона Иркутской области №ПЗ-1124 «Об упразднении отдельных населенных пунктов Иркутской области и о внесении изменений в отдельные законы Иркутской области», внесенный Губернатором Иркутской области Кобзевым И.И., сообщает следующее.

В представленном проекте закона Иркутской области противоречий Конституции Российской Федерации, федеральному законодательству не выявлено, коррупциогенных факторов не усмотрено, указанный проект разработан в соответствии с компетенцией правотворческой инициативы Губернатора Иркутской области. Предложений и замечаний по данному проекту закона не имеется.

Мэр района




 Г.А. Осодоев

исп. П.Т. Болдохонов  
8(39541)3-16-97

565
31 01 23
01 01-29

Российская Федерация  
Иркутская область  
АДМИНИСТРАЦИЯ  
УСТЬ-УДИНСКОГО РАЙОНА  
666352 Иркутская область,  
п. Усть-Уда,  
ул.Комсомольская,19  
тел./факс (395 45)31-3-75  
E-mail:ustuda\_MO@bk.ru  
31.01.2023 г. № 257  
На № исх.170 от 26.01.2023



Председателю Законодательного  
Собрания Иркутской области  
А.В. Ведерникову

Администрация Усть-Удинского района сообщает, что предложений и замечаний по проекту Закона Иркутской области № ПЗ-1124 «Об упразднении отдельных населенных пунктов Иркутской области» не имеет.

Мэр Усть-Удинского района

С.Н.Чемезов

Исп. О.С.Толмачева  
8(39545)31-2-75 доб.103

01 31 592 01 23  
01-29

Законодательное Собрание  
Иркутской области  
№ ПЗ 1124  
Дата: 13 01 2023

Российская Федерация  
Иркутская область  
АДМИНИСТРАЦИЯ  
Мамско-Чуйского района  
666811, п. Мама,  
ул. Советская, 10  
тел/факс: 8(39569)2-18-85, 2-14-01  
e-mail: adm\_mo\_mama@mail.ru  
от «06» 01.2023 г. № 01-58 / 2023  
на № 164 от 26.01.2023 г.

Законодательное собрание Иркутской  
области

Председателю Ведерникову А.В.

Уважаемый Александр Викторович!

Информируем о согласовании проекта закона Иркутской области ПЗ-1124 «Об упразднении отдельных населенных Иркутской области и внесении изменений в отдельные законы Иркутской области», внесенного Губернатором Иркутской области Кобзевым И.И.

Мэр муниципального образования  
Мамско-Чуйского района

А.В.Морозов


Винс Ю.В., 2-14-01

Законодательное Собрание  
Иркутской области  
Вх. № 581  
Дата 09 02 2023 г.  
на 01 листах, индекс 0129

ИРКУТСКАЯ ОБЛАСТЬ  
МУНИЦИПАЛЬНОЕ  
ОБРАЗОВАНИЕ  
«Тулунский район»

Председателю Законодательного  
Собрания Иркутской области  
А.В. Ведерникову

АДМИНИСТРАЦИЯ  
ТУЛУНСКОГО  
МУНИЦИПАЛЬНОГО  
РАЙОНА



665268, Иркутская область,  
г. Тулун, ул. Ленина, 75  
тел (395-30) 40-925  
e-mail: tulunraion@govirk.ru

664027, г. Иркутск, ул. Ленина, д.1а

от «08» 02 2023 г. № 01-24/532  
на № 168 от 26.01.2023

О рассмотрении проекта  
закона Иркутской области  
ПЗ-1124

Уважаемый Александр Викторович!

Администрацией Тулунского муниципального района был рассмотрен проект закона Иркутской области ПЗ-1124 «Об упразднении отдельных населенных пунктов Иркутской области и внесении изменений в отдельные законы Иркутской области», внесенного Губернатором Иркутской области.

По результатам рассмотрения к проекту закона имеются следующие замечания:

- в части описания границы Писаревского муниципального образования имеется обозначение границы «к оздоровительному лагерю «Алый парус»», «оздоровительный лагерь», объект с таким наименованием отсутствует и в настоящее время там размещен объект, находящийся в государственной собственности Иркутской области социально - медицинское учреждение;

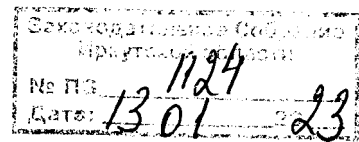
- сведения о границе муниципального образования «город Тулун» были внесены в Единый государственный реестр недвижимости с включением части земельных участков ранее находящихся в границах муниципального образования «Тулунский район», в результате чего в части описания границы Писаревского муниципального образования необходимо внести соответствующую корректировку.

ВрИО мэра Тулунского  
муниципального района

А.В. Вознюк

Исп. С.Г. Абраменко  
8(3952)40299

01 08 02 753 23 01-29



## ЗАКЛЮЧЕНИЕ

на проект закона Иркутской области № ПЗ-1124  
«Об упразднении отдельных населенных пунктов Иркутской области и  
о внесении изменений в отдельные законы Иркутской области»

Правовым управлением аппарата Законодательного Собрания Иркутской области рассмотрен проект закона Иркутской области № ПЗ-1124 «Об упразднении отдельных населенных пунктов Иркутской области и о внесении изменений в отдельные законы Иркутской области» (далее - проект закона), внесенный Губернатором Иркутской области Кобзевым И.И. в порядке реализации права законодательной инициативы в соответствии с пунктом 2 части 1 статьи 53 Устава Иркутской области.

Проектом закона предлагается упразднить ряд населенных пунктов Иркутской области, а также внести изменения в ряд законов Иркутской области, устанавливающих статус и границы муниципальных образований Иркутской области.

Согласно пункту 10 части 2 статьи 8 Федерального закона от 21 декабря 2021 года № 414-ФЗ «Об общих принципах организации публичной власти в субъектах Российской Федерации» административно-территориальное устройство субъекта Российской Федерации и порядок его изменения устанавливаются законом субъекта Российской Федерации.

Согласно части 5 статьи 10 Устава Иркутской области административно-территориальное устройство Иркутской области находится в ведении Иркутской области. В силу части 1 статьи 12 Устава Иркутской области административно-территориальное устройство Иркутской области регулируется законами Иркутской области и принятыми в соответствии с ними иными нормативными правовыми актами Иркутской области.

Согласно статье 5 Закона Иркутской области от 21 июня 2010 года № 49-ОЗ «Об административно-территориальном устройстве Иркутской области» (далее - Закон Иркутской области № 49-ОЗ) Законодательное Собрание Иркутской области в соответствии с Конституцией Российской Федерации, федеральным законодательством, Уставом Иркутской области и указанным Законом принимает законы области, в том числе об упразднении отдельных административно-территориальных образований области, представленные Губернатором Иркутской области. Как следует из части 1 статьи 24 Закона Иркутской области № 49-ОЗ, упразднением административно-территориального образования области признается его ликвидация на определенной части территории области.

Упразднение административно-территориального образования может являться следствием изменения административно-территориального устройства области в результате преобразования административно-территориального образования области в форме объединения, присоединения или разделения. Упразднение населенного пункта области может являться

04 3124/14  
06/02 23  
01-29

самостоятельным случаем упразднения административно-территориального образования области.

В силу части 2 статьи 24 Закона Иркутской области № 49-ОЗ упразднение населенного пункта области, не являющееся результатом преобразования, производится при отсутствии в нем постоянного населения. Для установления факта отсутствия в населенном пункте области постоянного населения Правительством Иркутской области создается комиссия с включением в ее состав представителя (представителей) органов местного самоуправления городского (сельского) поселения или городского округа области, в состав которого входит подлежащий упразднению населенный пункт области, а в случае упразднения сельского населенного пункта области, расположенного на межселенной территории, - представителя (представителей) соответствующего муниципального района области.

Комиссия составляет акт, отражающий факт отсутствия жителей в данном населенном пункте области, состояние находящегося на его территории недвижимого имущества физических и юридических лиц, мотивированные выводы о том, что нет оснований для восстановления в ближайшие годы данного населенного пункта области.

К акту прилагается выданная в соответствии с законодательством справка органа регистрационного учета граждан Российской Федерации по месту пребывания и по месту жительства об отсутствии граждан, зарегистрированных по месту жительства, в данном населенном пункте области.

Согласно части 2 статьи 34 Закона Иркутской области № 49-ОЗ к проекту закона области, предусматривающему упразднение населенного пункта области, не являющееся результатом преобразования административно-территориальных образований области, должны быть приложены следующие документы и материалы:

1) пояснительная записка, содержащая: обоснование целесообразности упразднения населенного пункта области, в котором должны быть отражены сведения о местоположении упраздняемого населенного пункта области по отношению к территории соответствующего района области, сведения о наличии и характере жилой застройки упраздняемого населенного пункта области или об отсутствии указанной застройки, сведения о наличии (отсутствии) сельскохозяйственных, промышленных, строительных, транспортных и иных организаций (индивидуальных предпринимателей) в упраздняемом населенном пункте; сведения о наличии (отсутствии) других населенных пунктов на территории городского или сельского поселения области (межселенной территории области), на территории которого (на которой) находится упраздняемый населенный пункт области, их статусе, а также о необходимости изменения статуса соответствующего городского или сельского поселения области (его упразднения); предложения по внесению изменений в структуру и (или) штат государственных органов области (их

территориальных подразделений) в связи с упразднением населенного пункта области, а также о необходимых для этого расходах областного бюджета - в случае необходимости таких изменений;

2) акт комиссии и справка органа регистрационного учета граждан Российской Федерации по месту пребывания и по месту жительства, предусмотренные абзацем третьим части 2 статьи 24 Закона Иркутской области № 49-ОЗ;

3) решение представительного органа городского или сельского поселения области, на территории которого находится упраздняемый населенный пункт области, а в случаях, когда упраздняемый населенный пункт находится на межселенной территории области, - решение представительного органа соответствующего муниципального района, в котором отражено мнение указанных органов по вопросу упразднения населенного пункта области, а также в случае необходимости изменения статуса соответствующего городского или сельского поселения области (его упразднения) - по вопросу таких изменений.

Указанные выше требования к процедуре упразднения населенных пунктов, необходимые для принятия проекта закона, соблюдены, к проекту закона приобщены документы, материалы и пояснительная записка, предусмотренные частью 2 статьи 34 Закона Иркутской области № 49-ОЗ. Таким образом, правовая основа для принятия законопроекта имеется.

При рассмотрении проекта закона полагаем необходимым учесть следующее.

1. В соответствии с частью 1 статьи 22 Закона Иркутской области № 49-ОЗ изменения административно-территориального устройства области должны производиться, как правило, в период с 1 ноября по 31 декабря соответствующего года, если иное не установлено федеральным законодательством.

2. Статья 13 проекта закона нуждается в корректировке с учетом принятого Закона Иркутской области о поправках к Уставу Иркутской области от 30 декабря 2022 года № 1-У.

В целом проект закона соответствует Конституции Российской Федерации, федеральному законодательству, Уставу Иркутской области.

Внутренняя логика проекта закона не нарушена, противоречия между структурными элементами отсутствуют. Согласно статье 59 Регламента Законодательного Собрания Иркутской области была проведена антикоррупционная экспертиза проекта закона в соответствии с Федеральным законом от 17 июля 2009 года № 172-ФЗ «Об антикоррупционной экспертизе нормативных правовых актов и проектов нормативных правовых актов», а также Правилами проведения антикоррупционной экспертизы нормативных правовых актов и проектов нормативных правовых актов и методикой проведения антикоррупционной экспертизы нормативных правовых актов и

проектов нормативных правовых актов, утвержденными постановлением Правительства Российской Федерации от 26 февраля 2010 года № 96.

По результатам проведения антикоррупционной экспертизы коррупциогенных факторов не выявлено.

Проект закона Иркутской области № ПЗ-1124 «Об упразднении отдельных населенных пунктов Иркутской области и о внесении изменений в отдельные законы Иркутской области» может быть рекомендован для рассмотрения.

Начальник  
правового управления



М.В. Басов

06.02.23

Заместитель начальника правового управления,  
начальник отдела по законодательству  
о государственном строительстве области  
и местном самоуправлении



А.В. Константинов