



# ЗАКОН ИРКУТСКОЙ ОБЛАСТИ

## ОБ УПРАЗДНЕНИИ ОТДЕЛЬНЫХ НАСЕЛЕННЫХ ПУНКТОВ ИРКУТСКОЙ ОБЛАСТИ И О ВНЕСЕНИИ ИЗМЕНЕНИЙ В ОТДЕЛЬНЫЕ ЗАКОНЫ ИРКУТСКОЙ ОБЛАСТИ

### Статья 1

Упразднить следующие населенные пункты Иркутской области:

- 1) село Сполошино Петропавловского муниципального образования Киренского района;
- 2) деревню Кондрашина Юбилейнинского муниципального образования Киренского района;
- 3) село Чуя муниципального образования Мамско-Чуйского района;
- 4) участок Игнит Уковского муниципального образования Нижнеудинского района;
- 5) поселок Белая Зима Кирейского муниципального образования Тулунского района;
- 6) поселок Красный Яр Захальского муниципального образования Эхирит-Булагатского района.

### Статья 2

Внести в приложение 6 к Закону Иркутской области от 2 декабря 2004 года № 63-оз «О статусе и границах муниципальных образований Мамско-Чуйского района Иркутской области» (Ведомости Законодательного собрания Иркутской области, 2004, № 2, т. 1; Ведомости Законодательного Собрания Иркутской области, 2012, № 50; 2019, № 10, № 22; 2020, № 25, т. 1) изменение, изложив его в следующей редакции:

«Приложение 6  
к Закону Иркутской области  
«О статусе и границах муниципальных образований  
Мамско-Чуйского района  
Иркутской области»  
от 2 декабря 2004 года  
№ 63-оз

### ОПИСАНИЕ ГРАНИЦЫ

муниципального образования Мамско-Чуйского района

В состав территории муниципального образования Мамско-Чуйского района входят территории следующих муниципальных образований:

- 1) Витимское муниципальное образование;
- 2) Луговское муниципальное образование;
- 3) Мамское муниципальное образование, а также межселенная территория.

Сведения об узловых и поворотных точках границы					Сведения об участках границы			
№ п/п	Номер точки на карте	Номер номенклатуры	Координаты		Описание местоположения точки	Направление участка границы	Длина участка (км)	Описание прохождения участка границы
			X (м)	Y (м)				
1	2	3	4	5	6	7	8	9
1	3	О-49-41	1131993,34	6148299,76	Стык границ Мамско-Чуйского, Киренского районов Иркутской области и Республики Саха (Якутия). 2,2 км на северо-восток от отметки высоты 566,6, 2,4 км на западо-северо-запад от отметки высоты 537,6, 3,3 км на северо-северо-восток от отметки высоты 544,5	Северо-восточное	513,74	Проходит по границе Иркутской области и Республики Саха (Якутия)
2	1	О-49-24	1206000,45	6353022,12	Стык границ Мамско-Чуйского, Бодайбинского районов Иркутской области и Республики Саха (Якутия). 2,5 км на восток от отметки высоты 619,0, 1,3 км на юго-юго-запад от отметки высоты 630,8, 2,6 км на северо-запад от отметки высоты 507,5, 3,0 км на север от отметки высоты 651,7	Южное	196,73	По водоразделу ручья Мокрый и левого безымянного притока реки Малый Туюкан и правых притоков ручья Сосновый следует общим юго-восточным направлением через отметки высот 507,5, 509,6, 611,8 до отметки высоты 637,5, в востоко-северо-восточном направлении по склону спускается к устью ручья Сосновый. Далее по реке Малый Туюкан вниз по течению до ее устья, затем по реке Большой Патом вверх по течению до устья реки Мара, оставляя восточную часть островов Сорок Островов в Бодайбинском районе, а западную часть островов в Мамско-Чуйском районе. Затем по реке Мара вверх по течению на протяжении 54,0 км следует до отметки уреза воды 892,1 в устье безымянного левого при-

1	2	3	4	5	6	7	8	9
								тока реки Мара, далее по безымянному притоку реки Мара вверх по течению до его истока и в юго-восточном направлении проходит 1,1 км до водораздела рек Тахтыган и Аканак
3	1 (5)	О-49-72	1058076,64	6360567,18	1,0 км на западо-северо-запад от отметки высоты 1115,9, 3,6 км на северо-запад от отметки высоты 1269,0, 4,5 км на восток от отметки высоты 1107,0	Юго-западное	48,51	По водоразделу рек Тахтыган и Аканак идет через отметку высоты 1309,7, затем по водоразделу реки Левая Тахтыган и реки Тахтыган, спускается к истоку безымянного правого притока реки Левая Тахтыган через отметку высоты 1184,6, далее проходит по безымянному притоку до ее устья. Затем идет вниз по течению реки Левая Тахтыган, выходит к ее устью и идет по реке Тахтыган вниз по течению на протяжении 26,2 км. Не доходя 1,0 км до устья ручья Лиственный (в устье левого безымянного притока реки Тахтыган), выходит на водораздел рек Тахтыган и Тахтыга, проходит на протяжении 5,0 км через отметку высоты 680,1
4	2 (4)	О-49-72	1030273,67	6337202,69	1,8 км на юг от отметки высоты 728,8, 2,1 км на север от отметки уреза воды 283,1, 4,9 км на западо-северо-запад от отметки высоты 647,2	Северо-западное	5,58	По водоразделу рек Тахтыган и Тахтыга, через отметки высот 854,5, 685,4
5	3 (3)	О-49-71	1033405,87	6333018,59	1,8 км на юго-юго-восток от отметки высоты 865,8, 4,7 на север от отметки высоты 671,0,	Юго-западное	41,86	В западо-юго-западном направлении проходит 4,3 км, пересекая при этом реку Тахтыга, далее ломаной линией в юго-

1	2	3	4	5	6	7	8	9
					4,5 км на северо-восток от отметки высоты 954,5			юго-западном направлении выходит на водораздел рек Тахтыга и Витим. Далее идет по водоразделу на протяжении 6,4 км через отметки высот 966,1, 853,5, поворачивает на юго-запад и прямой линией пересекает реку Витим (в устье реки Лабазная). Далее идет по реке Лабазная вверх по течению, не доходя 1,8 км до устья ручья Большой, прямой линией поднимается на водораздел ручья Большой и рек Витим, Малая Лабазная, следует через отметки высот 721,7, 864,2, 1127,0, 1005,0, выходит на водораздел рек Малая Лабазная и Красная, через отметку высоты 1019,5 до отметки высоты 1166,5
6	4 (2)	О-49-83	1005160,92	6320489,79	Отметка высоты 1166,5	Юго-восточное	115,93	По водоразделу рек Малая Лабазная, Танчанга и Правые Угли, Малые Угли общим юго-восточным направлением идет через отметки высот 1090,5, 1083,7, 1045,8, 945,1 до отметки высоты 1096,5. Далее в юго-западном направлении идет по водоразделу рек Малые Угли, Левые Угли и Брызгунья через отметки высот 1044,5, 959,5, 1107,2, 1252,3, 1038,0, 1281,8, затем по водоразделу рек Левая Брызгунья и Большие Угли общим юго-юго-восточным направлением через отметки высот 1497,1, 1296,8 до отметки высоты 1425,7. Затем проходит по водоразделу рек Большие Угли, Правая Русская Речка, Русская Речка и Нирикта, Додыхта через отметки высот 1475,2, 1274,7,

1	2	3	4	5	6	7	8	9
								1417,3, 1424,0, затем по водоразделу ручья Озерный, рек Большие Мокчолки, Качиокан и Икочелкан, Амнуннакта через отметки высот 1434,5, 1264,2, 1072,0, 1222,6, 1442,2, 1317,8, 1250,2, далее следует в южном направлении по водоразделу рек Малая Конкудера и Икибзяк через отметки высот 1513,1, 1537,7, 1814,3 до отметки высоты 1801,0
7	5 (1)	О-49-108	935818,92	6339201,87	Отметка высоты 1801,0	Юго-западное	86,43	По водоразделу рек Малая Конкудера и Чаткангда, Бугарикта проходит в южном направлении через отметки высот 1140,1, 1796,6, 1723,6, далее по водоразделу рек Малая Конкудера и Чавори, Вандяк через отметки высот 1866,5, 1795,4 1788,6, 1757,4, 1946,6, 2030,2, 1968,8, 1924,4, 2041,6, 2088,6 до Делюн-Уранского хребта на границе с Республикой Бурятия
8	13	О-49-119	875315,34	6339003,10	Стык границ Мамско-Чуйского, Бодайбинского районов Иркутской области и Республики Бурятия. 1,4 км на юг от отметки высоты 1959,3, 2,6 км на восток от отметки высоты 1972,9, 2,0 км на северо-северо-запад от отметки высоты 2136,5	Северо-западное	300,31	По границе Иркутской области и Республики Бурятия
9	12	О-49-114	896522,56	6168619,36	Стык границ Мамско-Чуйского, Киренского районов Иркутской области и Республики Бурятия. 2,7 км на юго-юго-восток от отметки высоты 1421,5, 2,0 км	Северное	241,65	Общим северным направлением проходит по водоразделу верховьев рек Тупо и Правая Богодикта, Левая Богодикта, Асиктака, Чарвокон, Чарво через отметки высот 1605,2, 1744,9, 1630,4, 1712,6,

1	2	3	4	5	6	7	8	9
					на северо-северо-запад от отметки высоты 1732,0, 4,5 км на северо-восток от отметки высоты 1801,3			1348,0, 1516,9, 1240,8, 1319,5, 1348,6 до отметки высоты 1543,0, далее поворачивает на восток и идет по водоразделу верховьев рек Налимда и Чарво, ручья Болотистый, пересекая отметки высот 1471,1, 1506,2, до вершины с отметкой высоты 1810,8. Далее проходит по водоразделу рек Налимда и Богодикта, Левый Тукулах, Тукулах, Развилок Тукулаха через отметки высот 1493,6, 1175,6, 1196,9, 1205,1, 1261,0, 1124,0, 1283,8, 1148,7, 1110,2, 1082,9 до отметки высоты 1067,3. От нее идет по водоразделу реки Болотный и реки Развилок Тукулаха, пересекая отметки высот 1147,3, 1088,5, 1107,3 до вершины с отметкой высоты 1182,3. Затем в востоко-северо-восточном направлении следует по водоразделу рек Лимпея и Развилок Тукулаха через отметки высот 1240,4, 1290,7 до отметки высоты 1304,3, меняет направление на северное и следует по водоразделу рек Лимпея и Тыкша, Окунь и Малая Чуя, Бардачанка и Правая Песочная через отметки высот 1135,4, 1287,9, 1099,5, 1093,3, 1164,7, 1055,7, 917,2, 565,5, 708,7 до отметки высоты 558,0, поворачивает на северо-северо-запад и по прямой идет на протяжении 7,0 км, пересекая при этом отметку высоты 433,0. Далее по водоразделу реки Левая Песочная и правого безымянного притока реки Бардачанка через отметки высот 603,6, 691,0, 673,1, 661,4, 710,7 до

1	2	3	4	5	6	7	8	9
								<p>отметки высоты 658,6, выходит на водораздел реки Тайменинка и правых безымянных притоков реки Мандра и общим северо-северо-восточным направлением следует через отметки высот 520,2, 507,6, 504,3 до отметки высоты 458,8. От данной отметки высоты проходит общим северным направлением тем же водоразделом через отметки высот 492,3, 530,0, 506,4, 487,7 до отметки высоты 430,1, далее поворачивает на западо-северо-запад и идет до отметки высоты 597,3, поворачивает на северо-северо-восток и следует в данном направлении по водоразделу правых безымянных притоков реки Мандра, реки Рассоха и реки Болотный через отметки высот 645,2, 640,1. Далее переходит на водораздел реки Болотный и проходимого болота через отметки высот 536,3, 493,4</p>
10	6 (3)	О-49-66	1042278,73	6173690,41	2,1 км на востоко-юго-восток от отметки высоты 445,1, 1,9 км на север от отметки высоты 465,7, 2,4 км на востоко-северо-восток от отметки высоты 428,8	Северо-восточное	229,69	<p>В восточном направлении идет плавной линией через отметку высоты 463,4 до отметки высоты 475,4, далее выходит на водораздел рек Чичикан и Мединка и следует по нему через отметки высот 489,0, 483,6, далее по водоразделу рек Чичикан и Малая Чуя через отметки высот 446,0, 418,5, 374,2. Затем следует в северном направлении по водоразделу рек Чичикан и Талая через отметки высот 456,1, 466,1, 527,1, 467,6, 465,4, далее поворачивает на восток и идет по водораз-</p>



1	2	3	4	5	6	7	8	9
								<p>делу рек Талая и Алданская, пересекая при этом отметки высот 441,1, 492,7, далее по водоразделу рек Горбуновка и Котел, Рыбинка через отметки высот 522,6, 508,0, затем водоразделом рек Листвянка и Рыбинка, через отметки высот 522,6, 508,0, 426,1, 402,2, Листвянка и Малая Чуя через отметки высот 400,1, 414,0, затем водоразделом рек Бобровка и Малая Чуя через отметки высот 385,8, 410,8, 427,5, 431,0, 452,4.</p> <p>Переходит на водораздел реки Бобровка и левого безымянного притока реки Малая Чуя через отметку высоты 481,9. Далее через отметки высот 498,4 и 453,8 выходит на водораздел реки Шумиха и болота Паршинское и идет водоразделом через отметки высот 437,6, 488,7, 538,3, 495,4, в западном направлении плавной линией выходит на водораздел реки Шумиха и ручья Чаечный через отметки высот 481,2, 476,4, 478,1, поворачивает на западо-северо-запад и прямой линией идет на протяжении 3,4 км, пересекая при этом реку Лена (в 3,7 км ниже устья реки Шумиха).</p> <p>Далее извилистой линией идет общим западным направлением по водоразделу рек Лена и Чайка через отметки высот 367,9, 389,8, 373,5, далее водоразделом рек Юхта и Огнея через отметки высот 302,2, 381,5, 355,1, 471,5</p>

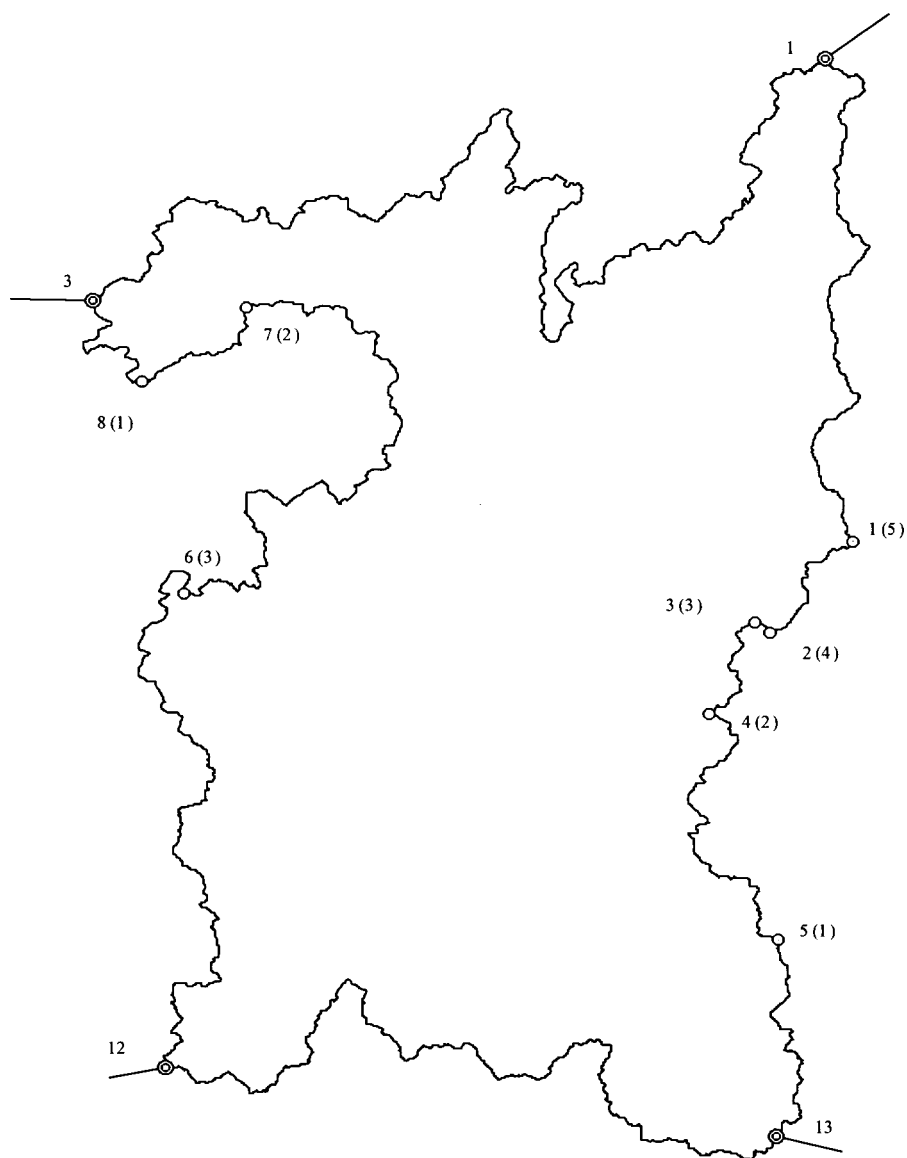
1	2	3	4	5	6	7	8	9
11	7 (2)	О-49-43	1129815,56	6190975,35	1,7 км на западо-северо-запад от отметки высоты 350,7, 4,3 км на северо-северо-запад от отметки высоты 480,2	Юго-западное	47,31	Общим южным направлением следует по водоразделу реки Огнея и левых притоков реки Лена через отметки высот 503,0, 510,3, 513,2, 511,7, затем меняет направление на западо-юго-западное и следует по этому же водоразделу через отметки высот 552,4, 560,9, 530,2, 500,2, 492,3, 482,4, 493,2, 481,2 до отметки высоты 490,8
12	8 (1)	О-49-42	1107069,71	6162089,74	Отметка высоты 490,8	Северо-западное	56,19	По водоразделу рек Огнея и Степаха идет через отметки высот 521,6, 422,7, 511,8, 504,1, 421,5, 505,4, 517,2, 511,9, 522,1 до отметки высоты 546,0, далее в северном направлении огибает исток реки Огнея, поворачивает на востоко-северо-восток и плавной линией идет 4,4 км, пересекая при этом отметку высоты 556,2. Далее поворачивает на север и через отметку высоты 451,1 выходит на водораздел рек Нижняя Степаха и Вилейка Западная и следует по нему до стыка границ Мамско-Чуйского и Киренского районов Иркутской области и Республики Саха (Якутия)

Общая протяженность границы (км) – 1883,93.

Описание составлено по топографической карте М 1:100000.

## ПЛАН ГРАНИЦ

### муниципального образования Мамско-Чуйского района



**Описание смежеств:**

- от 3 до 1 Республика Саха (Якутия)
- от 1 до 13 муниципальное образование г. Бодайбо и района
- от 13 до 12 Республика Бурятия
- от 12 до 3 Киренский муниципальный район Иркутской области

**Условные обозначения:**

- граница
- 5(1) поворотная точка и ее номер
- ⊙ 13 узловая точка и ее номер

### Статья 3

Внести в пункт 11 части 1 статьи 1 Закона Иркутской области от 2 декабря 2004 года № 73-оз «О статусе и границах муниципальных образований Усть-Удинского района Иркутской области» (Ведомости Законодательного собрания Иркутской области, 2004, № 2, т. 1; Ведомости Законодательного Собрания Иркутской области, 2012, № 48; 2017, № 50, т. 1; 2019, № 22) изменение, заменив слово «поселке» словом «селе».

### Статья 4

Внести в приложение 3 к Закону Иркутской области от 2 декабря 2004 года № 76-оз «О статусе и границах муниципальных образований Братского района Иркутской области» (Ведомости Законодательного собрания Иркутской области, 2004, № 2, т. 1; Ведомости Законодательного Собрания Иркутской области, 2014, № 7; 2018, № 64, т. 1; 2019, № 7, т. 1) изменение, изложив его в следующей редакции:

«Приложение 3  
к Закону Иркутской области  
«О статусе и границах муниципальных образований Братского района Иркутской области»  
от 2 декабря 2004 года  
№ 76-оз

## КАРТОГРАФИЧЕСКОЕ ОПИСАНИЕ ГРАНИЦ

### Зябинского муниципального образования

В состав территории Зябинского муниципального образования входят земли следующих населенных пунктов:

поселок Боровской;  
поселок Зяба;  
поселок Пашенный;  
поселок Подвыездный.

По смежеству с Кобляковским муниципальным образованием от точки на фарватере р. Ангара в 400 м на север северо-восточной оконечности острова Зуй, далее по фарватеру р. Ангара до точки на фарватере р. Ангара в 2 км северо-восточнее с. Дубынино в месте примыкания границы Кежемского муниципального образования.

По смежеству с Кежемским муниципальным образованием от точки на фарватере р. Ангара, удаленной на 2 км на северо-восток от с. Дубынино, далее на восток 1,2 км до устья р. Кежма-Дубынинская, далее вверх по течению р. Кежма-Дубынинская до пересечения с мостом лесовозной дороги в 13 км севернее пос. Боровской, далее от моста по прямой на верши-

ну горы с отметкой 797 м, далее по прямой до точки пересечения ответвления ЛЭП, далее на восток р. Закипная, вниз по течению р. Закипная с выходом на фарватере залива Ангара.

По смежеству с Наратайским муниципальным образованием от точки на фарватере залива Ангара в 15 км северо-восточнее от пос. Наратай, далее на юго-запад 32 км до точки на фарватере в 17,4 км юго-западнее пос. Наратай.

По смежеству с Озернинским муниципальным образованием от точки на фарватере юго-западнее от пос. Наратай 17,4 км по прямой граница идет по фарватеру залива Ангара 13 км до точки на фарватере в 4 км северо-восточнее мыса Дунайский.

Дальнейшее направление границ от точки на фарватере залива Ангара в 4 км северо-восточнее мыса Дунайский, далее на северо-запад, огибая полуостров Монастырский на расстоянии 2 км от береговой линии протяженностью 11 км, далее на северо-восток в направлении южной оконечности мыса полуострова Зяба.

По смежеству с муниципальным образованием «Город Братск» от точки на южной оконечности мыса полуострова Зяба по направлению границ между г. Братском и Братским районом на север 8 км до отдельной части г. Братск пос. Гидростроитель, далее на восток, огибая отдельную часть г. Братск пос. Сухой с южной и восточной стороны до пересечения ЛЭП, далее на север 4 км, пересекая железную дорогу и дойдя до автомобильной дороги А-331 «Виллой» Тулун – Братск – Усть-Кут – Мирный – Якутск, далее по дороге на юго-запад 2 км, далее на север 1,4 км, далее на северо-запад, пересекая Шамановскую дорогу, и далее в том же направлении до берега водохранилища с пересечением водохранилища до точки на фарватере р. Ангара удаляются на 400 м к северу от северо-восточной оконечности о. Зуй, т.е. до исходной точки.».

## Статья 5

Внести в приложение к Закону Иркутской области от 11 июля 2008 года № 39-оз «О Перечне труднодоступных и отдаленных местностей в Иркутской области» (Ведомости Законодательного собрания Иркутской области, 2008, № 44, т. 1; Ведомости Законодательного Собрания Иркутской области, 2012, № 50; 2013, № 51, т. 1; 2015, № 29, т. 1; 2017, № 50, т. 1; 2018, № 64, т. 1; 2019, № 10, № 13; 2020, № 25, т. 1) изменения, признав утратившими силу:

- 1) пункты 2, 12 строки 12;
- 2) строку 14;
- 3) пункт 13 строки 16;
- 4) пункт 2 строки 21;
- 5) пункт 2 строки 27.

## Статья 6

Внести в приложение 22 к Закону Иркутской области от 16 декабря 2004 года № 86-оз «О статусе и границах муниципальных образований Нижнеудинского района Иркутской области» (Ведомости Законодательного собрания Иркутской области, 2004, № 3, т. 2, Ведомости Законодательного Собрания Иркутской области, 2021, № 45) изменение, изложив его в следующей редакции:

«Приложение 22  
к Закону Иркутской области  
«О статусе и границах муниципальных образований  
Нижнеудинского района  
Иркутской области»  
от 16 декабря 2004 года  
№ 86-оз

## КАРТОГРАФИЧЕСКОЕ ОПИСАНИЕ ГРАНИЦ

## Уковского муниципального образования

В состав территории Уковского муниципального образования входят земли следующих населенных пунктов:

поселок Водопадный;  
поселок Камышет;  
рабочий поселок Ук.

Граница начинается от остановочного пункта 4655 км и идет 30 км в северо-западном направлении по условной прямой, пересекая р. Малый Ук, р. Камышет, по отметке 646, пересекая автомобильную дорогу Р-255 «Сибирь» Новосибирск – Кемерово – Красноярск – Иркутск, железнодорожную линию, идет до истока р. Мартыновка, пересекая р. Топорок, проходит в северо-восточном направлении вдоль Тихонова Ключа, идет 8 км, поворачивает на северо-восток, проходит до отметки 520 и поворачивает строго на восток. Далее идет до истока р. Шипицинская Баторша, далее проходит по водоразделу рек Игнит и Шипицинская Баторша по отметкам 501, 508, идет до истока р. Малая Ибар (Красная), поворачивает на юго-восток, 12 км проходит по условной прямой до устья безымянного ручья (левый приток р. Игнит), далее идет, пересекая р. Игнит в месте впадения безымянного ручья, поворачивает на юго-запад и по условной линии по отметкам 516, 536 подходит к устью ручья Коршет, поворачивает на запад, по условной прямой проходит 2,5 км до пересечения с автомобильной дорогой, поворачивает строго на юг, идет до устья ручья Коршет, поворачивает на запад и по условной прямой по отметке 610 до исходной точки – остановочного пункта 4655 км.».

## Статья 7

Внести в Закон Иркутской области от 16 декабря 2004 года № 87-оз «О статусе и границах муниципальных образований Киренского района Иркутской области» (Ведомости Законодательного собрания Иркутской области, 2004, № 3, т. 1; Ведомости Законодательного Собрания Иркутской области, 2013, № 2, т. 1; 2015, № 27; 2016, № 40; 2018, № 57, т. 1; 2019, № 10, № 12(В), 14 – 15, т. 1) следующие изменения:

1) приложение 9 изложить в следующей редакции:

«Приложение 9  
к Закону Иркутской области  
«О статусе и границах му-  
ниципальных образований  
Киренского района Иркут-  
ской области»  
от 16 декабря 2004 года  
№ 87-оз

## КАРТОГРАФИЧЕСКОЕ ОПИСАНИЕ ГРАНИЦ

## Петропавловского муниципального образования

В состав территории Петропавловского муниципального образова-  
ния входят земли следующих населенных пунктов:

деревня Орлова;  
поселок Золотой;  
село Петропавловское.

От места слияния р. Чембаловка с рекой Лена, двигаясь вверх в северо-западном направлении по водоразделу р. Чембаловка, пересекая впадающие в нее ручьи, доходя до границы Катангского и Киренского районов, поворачивая от нее на север, вдоль границы муниципального образования «Киренский район» с выходом к реке Саманная до начала смежной границы территории Коршуновского муниципального образования, по водоразделам рек Саманная, Глубокая, Левая Рассоха, ручьи Голубичный, Чайский, остров Таловый, пересекая р. Лена, далее по руслу р. Чая, р. Лимпея, р. Бардачанка, р. Баргузинка, доходя до границ Мамско-Чуйского района, далее в юго-западном направлении по границе муниципального образования «Киренский район», вдоль смежных границ с Республикой Бурятия, Казачинско-Ленским районом, доходя до устья р. Бульжная, вниз по ее течению в северном направлении, далее по водоразделу р. Чечуй, пересекая ручьи, реку Блудная, мимо зимовья Харламова, ур. Старое Русло, зимовья Льва, зимовья Верещагина, зимовья Емельянова, продолжая идти вниз по течению р. Чечуй до места слияния с р. Бобровка, поворачивая от нее на запад, доходя до истока реки с выходом на р. Лена, к острову Еловый, пересекая р. Лена, поднимаясь вверх по ее течению до места начала границы

описания границ Петропавловского муниципального образования, впадения р. Чембаловка в р. Лена.»;

2) приложение 10 изложить в следующей редакции:

«Приложение 10  
к Закону Иркутской области  
«О статусе и границах муниципальных образований Киренского района Иркутской области»  
от 16 декабря 2004 года  
№ 87-оз

## КАРТОГРАФИЧЕСКОЕ ОПИСАНИЕ ГРАНИЦ

### Юбилейнинского муниципального образования

В состав территории Юбилейнинского муниципального образования входят земли следующих населенных пунктов:

деревня Вишнякова;  
поселок Юбилейный;  
село Чечуйск.

От места слияния р. Лена с р. Бабошкина, в северо-западном направлении от нее, доходя до р. Нижняя Тунгуска, вниз по ее течению вдоль зимовья Сурингда, с выходом на смежную границу с Катангским районом, далее в северо-восточном направлении вдоль границы муниципального образования «Киренский район», подойдя к р. Чембаловка, к началу границ смежной территории Петропавловского муниципального образования, проходя вдоль всей ее протяженности по водоразделам рек Чембаловка, Бобровка, Чечуй с выходом на смежную границу Казачинско-Ленского района, далее в восточном направлении по границе муниципального образования «Киренский район», доходя до р. Рассоха, по ней к р. Черепаниха, в северном направлении вниз по ней до зимовья Рукавишниково, незначительно поворачивая в северо-восточном направлении к р. Малая Черепаниха, к р. Нижняя Рассоха, вниз по ее течению до притока р. Кутулак, вверх по ее течению до пересечения с тропой Банщикова Чудница, с нее резко поворачивая на северо-запад, двигаясь в сторону с. Баншиково, обходя его, далее вдоль реки Лена, вниз по ее течению, пересекая ее в направлении к с. Чечуйск с выходом к р. Бабошкина, к первоначальной границе описания территории Юбилейнинского муниципального образования.».

### Статья 8

Внести в приложение 21 к Закону Иркутской области от 16 декабря 2004 года № 94-оз «О статусе и границах муниципальных образований Иркутского района Иркутской области» (Ведомости Законодательного собрания



ния Иркутской области, 2004, № 3, т. 1; 2007, № 30, т. 1; Ведомости Законодательного Собрания Иркутской области, 2010, № 24, т. 3; 2012, № 48) изменение, изложив его в следующей редакции:

«Приложение 21  
к Закону Иркутской области  
«О статусе и границах муниципальных образований Иркутского района Иркутской области»  
от 16 декабря 2004 года  
№ 94-оз

## КАРТОГРАФИЧЕСКОЕ ОПИСАНИЕ ГРАНИЦ

### Марковского муниципального образования

В состав территории Марковского муниципального образования входят земли следующих населенных пунктов:

деревня Новогрудинина;  
поселок Падь Мельничная;  
рабочий поселок Маркова.

За начальную точку границы муниципального образования взята юго-восточная оконечность мыса Ершовского залива. Граница проходит в южном направлении по акватории Ершовского залива в сторону садоводств «Ангара» и «Геолог», выходит на юго-западную оконечность границы застройки садоводства «Ангара», поворачивает в сторону стыка границ садоводств «Ангара» и «Геолог», проходит по их смежной границе застройки (выделяя садоводство в ведение Иркутского района), выходит на северо-восточный стык границ садоводств «Ангара» и «Геолог»; резко поворачивает в северо-западном направлении, проходит по границе застройки садоводства «Геолог» в районе антенного пола ВНИИФТРИ, резко поворачивает в юго-западном направлении и проходит по границам садоводства «Геолог» вплоть до стыка границ индивидуальной застройки «Норд-Вест» и земельного отвода Иркутской государственной налоговой инспекции; проходит по стыку их границ в направлении а/к 5 в м/р Юбилейный; проходит вдоль границ застройки а/к 5, в сторону объездной дороги м/р Юбилейный; под прямым углом поворачивает на юго-запад в направлении Иркутского дома-интерната и северо-восточного угла территории пос. Березовый (Изумрудный) отдельной части р.п. Маркова и в 75 м от территории дома-интерната поворачивает в северо-западном направлении; огибает территорию Иркутского дома-интерната, выходит на юго-западный угол садоводства «Березка», проходит по юго-западной границе садоводства «Березка», вплоть до пересечения с автодорогой «Иркутск – садоводство «Дорожный строитель»; далее в северо-восточном направлении проходит по границе садоводства «Березка», вплоть до стыка границ

а/к 175 и магазина «Стройматериалы», по ул. Костычева, 32; проходит между территорией магазина «Стройматериалы» (выделяя магазин в ведение Иркутского района) и территорией а/к 175 до юго-западного угла границ территории а/к 175; пересекает Кочумихинский Лог, 4 линии ЛЭП и выходит на окраины индивидуальной частной застройки 3-го поселка ГЭС части г. Иркутск; проходит по окраинам границ застройки 3-го поселка ГЭС части г. Иркутск вплоть до юго-восточного угла территории Высшей школы МВД; огибает ее территорию и поворачивает на северо-запад в сторону границ питомника служебных собак, не доходя 100 м до северного угла территории питомника, поворачивает на север и выходит на границу индивидуальной коттеджной застройки пос. Ново-Иркутский отдельной части р.п. Маркова, огибает индивидуальную коттеджную застройку по восточной стороне границ; проходит по склону Кузьмихинской горы; выходит на пункт триангуляции «Заборная»; выходит на юго-восточный угол территории а/к 173 (м/р Университетский); огибает территорию а/к 173 и выходит на объездную автодорогу м/р Университетский, поворачивает на запад в сторону м/р Первомайский, проходит по северной окраине границ садоводства «Юбилейное» и пересекает ЛЭП-110 кВ, выходит на северо-восточный угол садоводства им. Мичурина (м/р Первомайский); огибает садоводство по восточной, южной и западной сторонам; от северо-западного угла садоводства проходит по границе земельного участка «Востсибсантехмонтаж» параллельно частной жилой застройке м/р Первомайский; на северо-западном углу территории «Востсибсантехмонтаж» поворачивает на юг и проходит по смежным границам территории а/к 176 и «Востсибсантехмонтаж» вплоть до юго-восточного угла территории а/к 156, далее под прямым углом поворачивает на запад до юго-восточного угла отстойников Ново-Иркутской ТЭЦ (в русле р. Кая); огибает отстойники и выходит на границу территории Ново-Иркутской ТЭЦ; проходит по восточной стороне границ территории Ново-Иркутской ТЭЦ; выходит на юго-восточный угол территории Ново-Иркутской ТЭЦ (в районе АБЗ); поворачивает в северо-западном направлении на юго-западный угол территории «Энергоремстроя», огибает по контуру территории Ново-Иркутской ТЭЦ (выделяя территории «Агродорспецстроя», АОЗТ «Труд», «Востокэнергомонтажа», «Энергоремстроя» и «Овощехранилища Райпотребсоюза» в административно-территориальное ведение Иркутского района) и выходит на юго-западный угол садоводства «Мичуринец»; далее по смежным границам садоводства «Мичуринец» и территории Ново-Иркутской ТЭЦ выходит на северо-восточный угол территории Ново-Иркутской ТЭЦ, под прямым углом поворачивает на юго-восток до центрального въезда на территорию Ново-Иркутской ТЭЦ, огибает территорию ЗАО «Иркутскпищепром», территорию а/г кооператива, суконно-валяльной фабрики «Арктика», выходит на юго-западный угол территории ООО «Техмонтажсервис», проходит по северо-восточной границе садоводства «Мичуринец», в районе северо-западного угла территории

ООО «Техмонтажсервис» поворачивает на северо-восток, проходит вдоль границ ООО «Техмонтажсервис» и АО «Байкал-Лада»; в районе северо-западного угла территорий АО «Байкал-Лада» и Городской инфекционной больницы поворачивает в сторону «Сибирского садовода» и м/р Маршала Конева вплоть до автомагистрали Р-258 «Байкал» Иркутск – Улан-Удэ – Чита (на 8 км), проходит в северном направлении вдоль границы г. Иркутска и выходит на северо-восточный угол поля Угольное, поворачивает на юго-запад и проходит по северо-западной границе поля Угольное, в районе северо-западного угла поля поворачивает в юго-западном направлении, пересекает автомагистраль Р-258 «Байкал» Иркутск – Улан-Удэ – Чита в точке, расположенной в 165 метрах к западу от поворота на р.п. Маркова, проходит по границе пашни ЗГЗ, огибает ПТФ; проходит в юго-западном направлении по границе пашни до смежества с Шелеховским районом; до р. Олха, в южном направлении по р. Олха до квартала 31 Иркутского лесхоза межхозяйственного лесничества, по смежеству с Шелеховским районом поворачивает на юго-восток и идет по ломаной линии западных границ кварталов 58, 75, 105, 126, 143, 160, 177, 178 Приморского лесничества Иркутского лесхоза, поворачивает на юг по западным границам кварталов 1, 4, 16, 31, 44 Дабатского лесничества Иркутского лесхоза, поворачивая запад, юго-запад проходит по смежеству с Шелеховским районом до границы со Слюдянским районом, поворачивает на восток и проходит по смежеству с границей Слюдянского района до квартала 70 Дабатского лесничества Иркутского лесхоза до точки, расположенной в 700 м от высоты 741,0, поворачивает на северо-запад, выходит из квартала 70, в 300 м сечет юго-западный угол квартала 55, дугой заходит в квартал 54 и выходит на р. Дабат, поворачивает в северо-восточном направлении, проходит по р. Дабат до р. Курма; проходит по р. Курма до Курминского залива по фарватеру Курминского залива; выходит в Иркутское водохранилище, проходит по фарватеру водохранилища и выходит в начальную точку границы – в юго-восточную оконечность мыса Ершовского залива.».

#### Статья 9

Внести в приложение 18 к Закону Иркутской области от 16 декабря 2004 года № 96-оз «О статусе и границах муниципальных образований Нижнеилимского района Иркутской области» (Ведомости Законодательного собрания Иркутской области, 2004, № 3, т. 2; Ведомости Законодательного Собрания Иркутской области, 2011, № 33; 2013, № 56; 2018, № 64, т. 1; 2022, № 60, т. 1) изменение, изложив его в следующей редакции:

«Приложение 18  
к Закону Иркутской области  
«О статусе и границах муниципаль-  
ных образований Нижнеилимского  
района Иркутской области»  
от 16 декабря 2004 года  
№ 96-оз

## ОПИСАНИЕ ГРАНИЦЫ

### муниципального образования «Нижнеилимский район»

В состав территории муниципального образования «Нижнеилимский район» входят территории следующих муниципальных образований:

- 1) Березняковское муниципальное образование;
  - 2) Брусничное муниципальное образование;
  - 3) Дальнинское муниципальное образование;
  - 4) Заморское муниципальное образование;
  - 5) Коршуновское муниципальное образование;
  - 6) Новоилимское муниципальное образование;
  - 7) Речушинское муниципальное образование;
  - 8) Семигорское муниципальное образование;
  - 9) Соцгородское муниципальное образование;
  - 10) Шестаковское муниципальное образование;
  - 11) Видимское муниципальное образование;
  - 12) Железнодорожское муниципальное образование;
  - 13) Новоигирминское муниципальное образование;
  - 14) Радищевское муниципальное образование;
  - 15) Рудногорское муниципальное образование;
  - 16) Хребтовское муниципальное образование;
  - 17) Янгелевское муниципальное образование, а также межселенные территории, на которых расположены земли следующих населенных пунктов:
- 1) поселок Заярск;
  - 2) поселок Миндей 1-й;
  - 3) поселок Миндей 2-й;
  - 4) поселок железнодорожной станции Селезнево;
  - 5) поселок железнодорожной станции Черная.

Сведения об узловых и поворотных точках границы						Сведения об участках границы		
№ п/п	Номер точки на карте	Номер номенклатуры	Координаты		Описание местоположения точки	Направление участка границы	Длина участка (км)	Описание прохождения участка границы
			X (м)	Y (м)				
1	2	3	4	5	6	7	8	9
1	9	О-48-77	984592,35	3327845,83	Стык границ Нижнеилимского, Усть-Кутского и Усть-Илимского районов Иркутской области, вершина с отметкой высоты 544,1	Юго-восточное	69,04	По водоразделу рек Грама и Большая Ялыка, Юктэ через отметки высот 529,0, 542,4, рек Грама и Малая Ялыка – 530,2, рек Малая Ялыка и Паягина – 496,1, 512,5, рек Тагно и Малая Ялыка – 488,5, 460,2, 502,1. Переходит на водораздел реки Большая Бобровка и ручья Широкий через отметку высоты 524,9
2	1 (28)	О-48-102	938243,31	3346448,39	3,4 км на востоко-северо-восток от отметки высоты 502,1, 3,9 км на юго-восток от отметки высоты 519,4, 2,4 км на северо-северо-запад от отметки высоты 544,0	Юго-западное	42,85	В юго-западном направлении выходит к автомобильной дороге, проходит 1,0 км вдоль северной стороны, пересекает ее и следует водоразделом в верховьях правых притоков реки Читорма (ручьев Тунгусий, Зимовейный, Озерный) и реки Мереженькина через отметки высот 524,0, 525,6, 540,9, пересекая лесную дорогу и автомобильную дорогу. Далее водоразделом реки Половинная и ручья Чипок через отметку высоты 542,3 до отметки высоты 599,9 переходит на водораздел рек Читорма и Каймонка через отметки высот 569,9, 577,4, 607,4. Затем водоразделом верховьев левых притоков рек Подъемная и Читорма
3	2 (27)	О-48-113	906456,96	3337959,95	4,0 км на юго-восток от отметки высоты 610,5, 4,1 км на северо-северо-запад от отметки высоты 621,7, 5,2 км на север от отметки высоты 600,2	Юго-восточное	31,94	По водоразделу рек Березовая, Малая Березовая и Подъемная через отметки высот 600,2, 627,0, 591,0, 650,5, 463,6, пересекая две линии электропередачи, автомобильную дорогу А-331 «Виллюй» Тулун – Братск – Усть-Кут – Мирный – Якутск, ручей Волоковой в 0,6 км от устья. Далее плавно поворачивает на востоко-юго-восток и идет вдоль ручья Волоковой на протяжении 0,8 км и выходит на середину реки Купа (точка в центральной части безымянного острова). Затем по реке Купа и вниз по течению на протяжении 1,2 км

1	2	3	4	5	6	7	8	9
4	3 (26)	O-48-114	884071,46	3354425,27	На реке Купа. 2,2 км на западо-северо-запад от отметки высоты 565,9, 2,0 км на юго-юго-запад от отметки высоты 602,7, 3,2 км на юго-юго-восток от отметки высоты 692,2	Юго-восточное	127,44	В южном направлении пересекает автомобильную дорогу, железнодорожное полотно Восточно-Сибирской железной дороги в 1,4 км восточнее поселка Мерзлотная. Далее следует по водоразделу реки Купа через отметки высот 665,1, 652,8, 660,4, затем водоразделом верховьев реки Тала и ручьев Мельничный, Средний, Гладкий, Мокрый, Михайловский, Чащевитый, рек Братанка и Родионка, ручьев Родионовский, Семахин, Мурашевский, Межевой, рек Мурашевская Рассоха, Ключевая через отметки высот 752,6, 718,9, 729,9, 708,6, 717,7. Далее водоразделом рек Исакова и Турука переходит в верховья ручья Слопешный, рек Столбовка, Абрамовская, Нижняя Рассоха, ручья Сухой, рек Сухая 2-я, Черемовская, Малая, реки Золотиха, реки Рассоха, реки Шаманиха, реки Пихтовка, ручья Большой через отметки высот 786,8, 832,6, 787,3, 815,1, 823,8, 864,4, 804,4, 792,6, 859,4, 829,0, 839,8, 841,0, затем водоразделом рек Горелая и Сырая, Верхняя Кытыма через отметки высот 841,7, 913,1, 886,4, 916,5, 939,1, 904,0 и выходит на вершину Илимского хребта
5	19	N-48-7	779647,27	3375670,91	Стык границ Нижнеилимского, Усть-Удинского, Усть-Кутского районов Иркутской области. 2,2 км на востоко-северо-восток от отметки высоты 903,3, 2,8 км на юг от отметки высоты 904,0, 1,6 км на юго-запад от истока ручья Степанова	Северо-западное	82,62	В северо-западном направлении проходит по вершинам Илимского хребта, пересекая отметки высот 903,3, 889,1, 848,0, 870,2, 876,8, 846,0, 822,9, 817,8, 797,0, 793,1, 779,0, 766,8, 789,3, 770,6, 754,6, 794,1, 751,1, 760,9, 766,0, 791,3, 753,4, 812,6
6	4 (4)	O-48-138	825767,25	3341410,08	Верховье реки Аталонова. 1,2 км на юго-запад от отметки высоты 801,3, 2,6 км на се-	Западное	125,02	По водоразделу рек Аталонова, Аталонская Межовка и Большая Верея, через отметки высот 685,3, 676,0, 684,1, 526,1, 549,0, 548,3, пересекая при этом две автомобильные дороги на город Железногорск-Илимский.

1	2	3	4	5	6	7	8	9
					веро-восток от отметки высоты 697,1, 1,9 км на юго-восток от отметки высоты 699,5			Затем пересекает реку Илим в 1,3 км южнее от места впадения реки Аталонская Межовка и следует по водоразделу рек Иреек-Борисовский и Крутоберегая через отметки высот 548,2, 586,8, 623,0, 613,6, 613,8. Далее по водоразделу рек Ближний Кыр-Кырой и Крутоберегая через отметки высот 597,7, 645,3, 620,8, 603,6, 617,5, 609,0, 611,3, 604,0, затем проходит по водоразделу рек Средний Кыр-Кырой и Порожня через отметки высот 603,9, 600,0, 604,7, 605,3. Водоразделом реки Иреек-Борисовский и залива Видим, огибая исток реки Средний Кыр-Кырой через отметки высот 609,3, 599,7, 569,9 до тракторной дороги, далее по ней на протяжении 2,5 км до вершины с отметкой высоты 592,7. Затем по водоразделу через отметки высот 584,9, 602,8, 702,2, пересекая автомобильную дорогу на рабочий поселок Видим, линию электропередачи
7	16	О-48-135	824610,83	3253420,01	Стык границ Нижнеилимского, Братского и Усть-Удинского районов Иркутской области, вершина с отметкой высоты 691,4	Юго-западное	19,33	От вершины с отметкой высоты 691,4 следует 16,6 км по водоразделу реки Мока, залива Мока и залива Видим, пересекая отметки высот 532,7, 502,1, 497,3 до берега Братского водохранилища, далее на юго-запад 2,7 км по Братскому водохранилищу
8	5 (10)	О-48-134	810394,45	3242619,96	4,9 км на западо-юго-запад от отметки высоты 505,5, 4,9 км на востоко-северо-восток от отметки высоты 484,2 и 4,9 км на западо-северо-запад от отметки высоты 420,0	Северо-западное	12,06	Посередине Братского водохранилища проходит 12,1 км на северо-запад
9	6 (9)	О-48-134	818212,06	3233641,32	Фарватер Братского водохранилища, 3,6 км западнее поселка Заряск Нижнеилимского	Северное	40,53	По акватории Братского водохранилища выходит на середину залива Большой Мамырь в 4,1 км юго-западнее отметки высоты 460,0, далее по середине залива выходит к устью реки Большой Мамырь.

1	2	3	4	5	6	7	8	9
					района Иркутской области			По реке Большой Мамырь вверх по течению до истока выходит к правому берегу левого притока реки Кежма-Кежемская и вдоль него идет 2,2 км
10	7 (8)	O-48-122	856029,76	3233234,44	2,0 км на северо-восток от отметки высоты 496,5, 3,5 км на юго-восток от отметки высоты 478,8 и 2,9 км на западо-северо-запад от отметки высоты 533,0	Северо-восточное	20,36	По реке Кежма-Кежемская вверх по течению, пересекая линию электропередачи, автомобильную и железную дороги в 0,3 км выше устья левого притока реки Кежма-Кежемская, далее в северо-восточном направлении идет 0,3 км, пересекает автомобильную дорогу
11	8 (7)	O-48-122	869741,89	3242271,67	3,6 км на востоко-северо-восток от отметки высоты 597,7, 2,4 км на юго-юго-запад от отметки высоты 603,3 и 2,1 км на северо-запад от отметки высоты 627,1	Северо-западное	27,62	В северо-западном направлении следует 0,6 км по северной стороне автомобильной дороги, пересекает ее. Далее водоразделом правых притоков реки Турига и левых притоков реки Ерничная через отметки высот 591,7, 601,9, 630,5, 631,3 до автомобильной дороги, пересекает ее и идет в северном направлении 1,3 км вдоль западной стороны автомобильной дороги через вершину с отметкой высоты 641,0. Через вершину горы Стопка-Нагилевская с отметкой высоты 811,3 в северо-западном направлении проходит 6,6 км до вершины с отметкой высоты 618,0
12	14	O-48-110	881977,39	3223525,18	Стык границ Нижнеилимского, Братского и Усть-Илимского районов Иркутской области, вершина с отметкой высоты 618,0	Северное	154,05	По водоразделу рек Большая Зёда и Турижка, Нижняя Зёда и Турига, Турига и Сосновка через отметки высот 654,5, 646,0, 582,0, 596,7, 709,5, 688,8, 663,8, 669,5. Выходит на Золотой хребет и следует по нему, пересекая вершины с отметками высот 637,8, 655,0. Пересекая урочище Кривулька и отметку высоты 617,0, в северо-восточном направлении выходит на хребет Шалыги, следует по нему на протяжении 2,8 км, пересекая отметку высоты 694,9. Далее идет по водоразделу Усть-Илимского водохранилища и реки Яра через отметки высот 737,2, 805,8, 715,9, 676,9, поднимается к горе Белый Камень (вершина с отметкой высоты 868,0), переходит на водораздел рек Худенькая Рассоха, Талая и реки Давыдовка, Давыдовский залив, пересекая отметки высот 520,6, 566,3, 512,3 дохо-



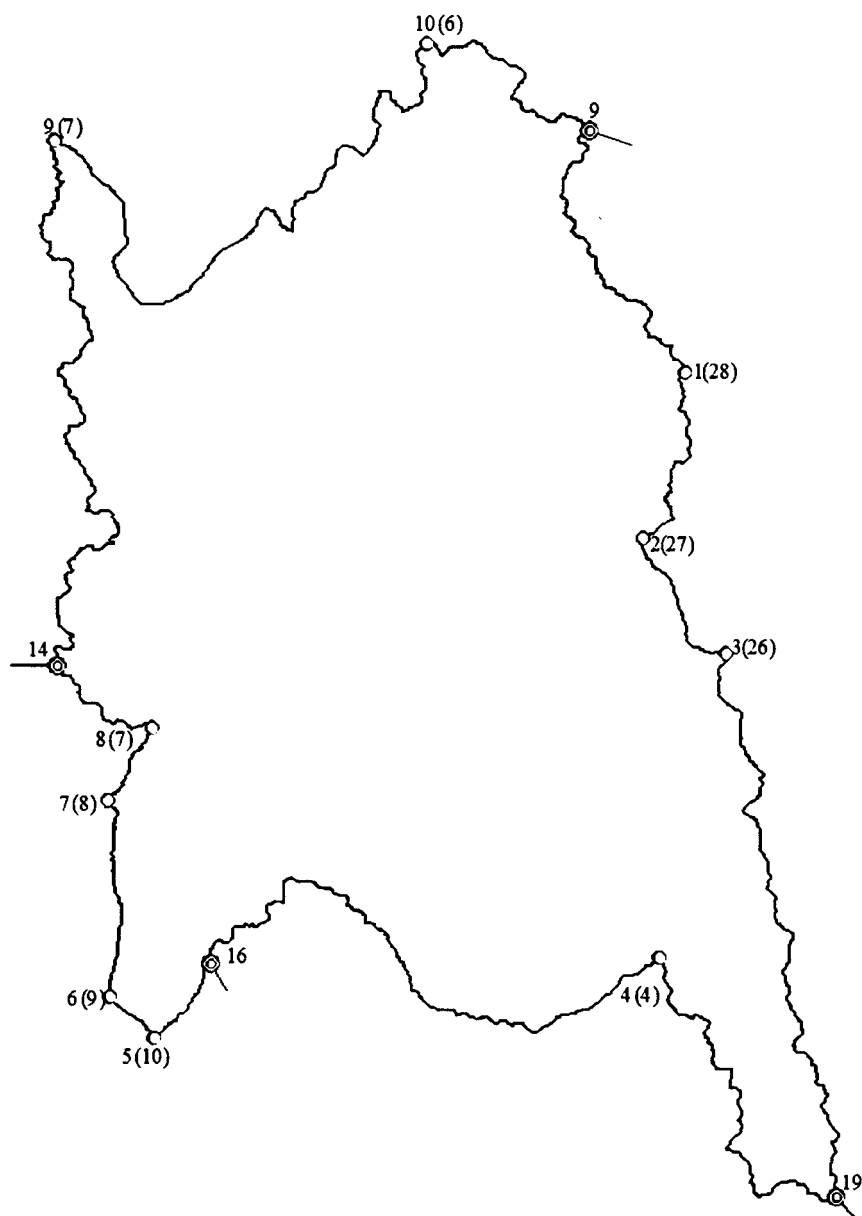
1	2	3	4	5	6	7	8	9
								дит до отметки высоты 511,4. Выходит на водораздел верховьев притоков Усть-Илимского водохранилища и в северном направлении проходит через отметки высот 526,7, 482,0, 489,0, 545,4, 626,8, 604,7, 597,0, 580,3 до берега Усть-Илимского водохранилища. Далее в том же направлении идет по водохранилищу на протяжении 1,5 км
13	9 (7)	O-48-86	982820,97	3222961,60	3,2 км на восток от отметки высоты 322,0, 2,9 км на северо-северо-восток от отметки высоты 400,2 и 3,1 км на запад от отметки высоты 333,8	Северо-восточное	146,55	<p>В юго-восточном направлении по водохранилищу до залива Туба, затем по заливу в северо-восточном направлении на протяжении 49,2 км до устья ручья Чернягин. Далее по ручью вверх по течению до его истока, плавно поворачивает на востоко-юго-восток, доходит до отметки высоты 457,9.</p> <p>Далее идет водоразделом реки Тушама и залива Туба, проходя через горы Луговской Камень (вершина с отметкой высоты 804,4) и Ивановский Камень (вершина с отметкой высоты 820,5), отметку высоты 503,4. Затем следует водоразделом реки Жданиха и залива Туба, пересекая автомобильную дорогу и полотно железной дороги Хребтовая – Усть-Илимск в 0,9 км восточнее поселка при железнодорожной станции Тушама, две линии электропередачи, отметку высоты 721,2, трижды автомобильную дорогу.</p> <p>Выходит на водораздел верховьев реки Жданиха, ручья Развилка и левых безымянных притоков реки Большой Желдон через отметку высоты 552,2 до автомобильной дороги, пересекает ее и идет вдоль южной стороны автомобильной дороги 0,9 км на востоко-юго-восток. Меняет направление на северо-северо-восточное и плавной линией идет водоразделом рек Южная Хайрюзовка и Большой Желдон 6,8 км до просеки, пересекая автомобильную дорогу. Затем в западо-северо-западном направлении проходит вдоль просеки 1,0 км, выходит на водораздел рек Большая Ломовая и Южная Хайрюзовка и плавной линией идет по нему в северо-северо-восточном направлении. Поворачивает на восток, проходит 2,0 км, затем в юго-восточном направлении водоразделом рек Северная Хайрюзовка и Южная Хайрюзовка через отметки высот 566,6,</p>

1	2	3	4	5	6	7	8	9
								555,4, меняет направление на северо-восточное и следует по водоразделу реки Северная Хайрюзовка и ручья Березовый 3,9 км до Тубинского хребта, при этом дважды пересекает автомобильную дорогу. По Тубинскому хребту в северном направлении на протяжении 14,5 км через отметки высот 572,8, 583,3, 574,4
14	10 (6)	О-48-76	1001416,74	3296278,51	Тубинский хребет, 3,5 км на востоко-северо-восток от отметки высоты 565,7, 4,0 км на западо-северо-запад от отметки высоты 547,7 и 3,0 км на юго-запад от отметки высоты 530,1	Юго-восточное	48,27	От Тубинского хребта идет водоразделом рек Туба и Игирма, пересекает Игирминский хребет на вершине с отметкой высоты 725,7, доходит до отметки высоты 646,0. Далее по водоразделу рек Морда и Катанга (Подкаменная Тунгуска), пересекая отметку высоты 536,8, доходит до Катангского хребта и по нему следует на протяжении 18,9 км через отметку высоты 545,0 до начальной точки описания

Общая протяженность границы (км) – 947,68.

Описание составлено по топографической карте М 1:100000.

## ПЛАН ГРАНИЦ муниципального образования «Нижнеилимский район»



Описание смежеств:  
от 9 до 19 Усть-Кутский муниципальный район  
Иркутской области  
от 19 до 16 Районное муниципальное образование  
«Усть-Удинский район» Иркутской области»  
от 16 до 14 Муниципальное образование «Братский  
район» Иркутской области  
от 14 до 9 Муниципальное образование «Усть-  
Илимский район»

Условные обозначения:

— граница

○ 4(4) поворотная точка и ее номер

⊙ 19 узловая точка и ее номер

МАСШТАБ 1:1500000

».

## Статья 10

Внести в Закон Иркутской области от 16 декабря 2004 года № 98-оз «О статусе и границах муниципальных образований Тулунского района Иркутской области» (Ведомости Законодательного собрания Иркутской области, 2004, № 3, т. 1; Ведомости Законодательного Собрания Иркутской области, 2018, № 64, т. 1) следующие изменения:

1) абзац седьмой приложения 9 изложить в следующей редакции:

«Граница Гуранского муниципального образования начинается в точке, расположенной на пересечении ЛЭП-220/500 кВ и автодороги «Вилюй» Бурхун – Паберега. От этой точки граница идет в юго-восточном направлении 2500 м, пересекая пашню, затем поворачивает на восток 3000 м и на юг 2000 м, здесь с юга огибает лесные кварталы 117, 118, далее по границе Тулунского и Куйтунского районов в юго-юго-восточном направлении поворачивает по береговой линии р. Ия в западном направлении, огибая с северной стороны лесной квартал 2, уходит на север по лесу, затем в 4000 м юго-восточнее д. Андреевка поворачивает на запад, в 2400 м южнее д. Андреевка идет в северо-западно-западном направлении, пересекая ЛЭП-220/500 кВ, огибает сначала с востока, затем с юга и с запада пос. Целинные Земли и идет в северо-северо-западном направлении, пересекая пашню, далее по пашне в 2500 м граница поворачивает в северо-западном направлении, затем огибает с восточной стороны лесные кварталы 81, 76, 112, здесь поворачивает на восток, обходя с юга лесные кварталы 112, 113, 111, 110 и по ломаной кривой уходит на север по восточной стороне лесных кварталов 111, 13, 92, далее с южной стороны лесных кварталов 79, 80 граница идет на восток, огибает с востока лесной квартал 80 и по северной стороне лесного квартала 81 поворачивает на восток, здесь выходит на автодорогу А-331 «Вилюй» Тулун – Братск – Усть-Кут – Мирный – Якутск и идет на север, огибая с южной стороны подсобное хозяйство «ПМК-10», далее идет вдоль ЛЭП-220/500 кВ в южном направлении до исходной точки.»;

2) приложение 14 изложить в следующей редакции:

«Приложение 14  
к Закону Иркутской области  
«О статусе и границах муниципальных образований Тулунского района Иркутской области»  
от 16 декабря 2004 года  
№ 98-оз

## КАРТОГРАФИЧЕСКОЕ ОПИСАНИЕ ГРАНИЦ

Кирейского муниципального образования

В состав территории Кирейского муниципального образования входят земли следующих населенных пунктов:

деревня Кривуша;  
село Уйгат.

Граница муниципального образования начинается в точке, находящейся на границе Тулунского и Куйтунского районов, расположенной в месте впадения р. Кирей в р. Ия, далее граница идет вверх по течению р. Кирей по границе Тулунского и Куйтунского районов и далее в южном направлении по административной границе Тулунского района по смежности с Куйтунским, Зиминским районами и Республикой Бурятия. Не доходя 4000 м до точки схождения границ между Тулунским районом, Нижнеудинским районом и Республикой Бурятия, граница поворачивает на северо-запад и проходит в этом направлении по Шитскому хребту до 197 квартала Аршанского лесничества Икейского лесхоза, затем поворачивает на север и в этом направлении по ломаной идет слева по границе кварталов 167, 140, 141, 142, 115, 89, 65, 43, 23, 11, 2 Белозиминского лесничества, кварталов 237, 238, 200, 201, 151, 123, 124, 109, 96, 83 Кирейского лесничества Икейского лесхоза, затем поворачивает на восток и идет по северной границе кварталов 83 – 87, 101, 102, 103, 88, 72 – 75 Кирейского лесничества и бывшего колхоза «Приречный» до границы между Тулунским и Куйтунским районами на р. Ия в месте впадения в нее р. Кирей.»;

3) приложение 18 изложить в следующей редакции:

«Приложение 18  
к Закону Иркутской области  
«О статусе и границах муниципальных образований Тулунского района Иркутской области»  
от 16 декабря 2004 года  
№ 98-оз

## КАРТОГРАФИЧЕСКОЕ ОПИСАНИЕ ГРАНИЦ

### Октябрьского муниципального образования

В состав территории Октябрьского муниципального образования входят земли следующих населенных пунктов:

деревня Альбин;  
деревня Боробино;  
поселок Октябрьский 1-й;  
поселок Октябрьский 2-й.

Граница муниципального образования начинается в точке, расположенной в точке пересечения автодорог «Виллой» Бурхун – Паберега и «Подъезд к д. Альбин». Здесь граница идет в северо-западном направлении, поворачивает на запад по северной стороне лесного квартала 94, далее

по кривой огибает с восточной стороны лесные кварталы 93, 86, 65, 66, 39 Ангуйского лесничества Тулунского лесхоза и, выходя на границу Тулунского и Куйтунского районов, идет в южном направлении, затем с восточной стороны огибает о. Конский на р. Ия, далее идет на запад, пересекая пашни, и, выйдя на автодорогу к д. Паберега, следует по ней до исходной точки.»;

4) приложение 20 изложить в следующей редакции:

«Приложение 20  
к Закону Иркутской области  
«О статусе и границах муниципальных образований  
Тулунского района Иркутской области»  
от 16 декабря 2004 года  
№ 98-оз

## КАРТОГРАФИЧЕСКОЕ ОПИСАНИЕ ГРАНИЦ

### Писаревского муниципального образования

В состав территории Писаревского муниципального образования входят земли следующих населенных пунктов:

деревня Булюшкина;

поселок Иннокентьевский;

поселок отделение № 1 Государственной селекционной станции;

поселок Центральные Мастерские;

поселок отделение № 4 Государственной селекционной станции.

Граница муниципального образования начинается в точке пересечения восточной части границы г. Тулуна и правого берега р. Ия. От этой точки граница идет по кривой границе г. Тулуна и Тулунского района до автодороги к оздоровительному лагерю «Алый парус». Далее граница идет вдоль автодороги к оздоровительному лагерю в восточном направлении, пересекая р. Курзанка, поворачивает в северо-восточно-восточном направлении между лесом и пашней, пересекая ур. Булдуры, и по северной стороне ЗГЗ «Алимовский», затем по кривой береговой линии р. Ия идет вниз по течению, поворачивает на автодорогу к насосной станции д. Нюра, огибает ее с западной стороны и в северо-западно-западном направлении выходит на автодорогу к складам, далее до р. Ия и по ее береговой линии граница идет вниз по течению до исходной точки. От пересечения ж/д пути «Ст. Тулун – ст. Алгатуй» и западной границы г. Тулуна и Тулунского района граница идет в западном направлении вдоль ж/д пути «Ст. Тулун – ст. Алгатуй», и в 3000 м северо-западнее д. Булюшкина граница поворачивает в северо-западно-западном направлении по лесу и выходит к полосе отвода ВСЖД, затем в западном направлении по полосе отвода ВСЖД

1600 м и поворачивает на юг, пересекая автодорогу Р-255 «Сибирь» Новосибирск – Кемерово – Красноярск – Иркутск, граница идет по восточной стороне лесных кварталов 7 и 18 Будаговского лесничества Тулунского лесхоза, затем в юго-восточном направлении, пересекая ж/д путь «Ст. Тулун – ст. Алгатуй», граница выходит к лесному кварталу 4 Будаговского лесничества Тулунского лесхоза, огибает его с северо-запада, затем с северо-востока и с востока, идет по северной стороне лесного квартала 5 Будаговского лесничества Тулунского лесхоза и идет в том же направлении. В 1000 м севернее развилки автодороги «Тулун – Мугун – Хараманут» и автодороги «Подъезд к д. Александровка» граница идет по прямой в северном направлении, пересекая пашни, и в 600 м юго-западнее истока р. Булюшка поворачивает в восточном направлении, выходя к береговой линии р. Булюшка и идя по ней 2600 м, затем, пересекая пашню в восточном направлении и в 4000 м юго-восточнее д. Булюшкина, граница идет в северо-северо-восточном направлении до автодороги Р-255 «Сибирь» Новосибирск – Кемерово – Красноярск – Иркутск. Здесь граница проходит по полосе отвода автодороги Р-255 «Сибирь» Новосибирск – Кемерово – Красноярск – Иркутск в восточном направлении, далее по западной границе г. Тулуна и Тулунского района идет по ломаной кривой в северном направлении до исходной точки.».

#### Статья 11

Внести в приложение 68 к Закону Усть-Ордынского Бурятского автономного округа от 30 декабря 2004 года № 67-оз «О статусе и границах муниципальных образований Аларского, Баяндаевского, Боханского, Нукутского, Осинского, Эхирит-Булагатского районов Иркутской области» (Панорама округа, 2004, 31 декабря; 2005, 12 апреля; Ведомости Законодательного Собрания Иркутской области, 2014, № 6, № 14; 2015, № 27; 2017, № 47, т. 1, № 52, т. 1; 2018, № 64, т. 1) изменение, изложив его в следующей редакции:

«Приложение 68  
к Закону Усть-Ордынского Бурятского автономного округа  
«О статусе и границах муниципальных образований Аларского, Баяндаевского, Боханского, Нукутского, Осинского, Эхирит-Булагатского районов Иркутской области»  
от 30 декабря 2004 года  
№ 67-оз

## КАРТОГРАФИЧЕСКОЕ ОПИСАНИЕ ГРАНИЦ муниципального образования «Захальское»

В состав территории муниципального образования «Захальское» входят земли следующих населенных пунктов:

село Захал;  
деревня Еловка;  
деревня Куяда;  
деревня Мурино;  
деревня Рудовщина;  
поселок Свердлово.

Границы муниципального образования «Захальское» определяются по следующим ориентирам:

восточная граница проходит по реке Мурин вдоль пади Охор, пересекая падь Луковка и падь Логуниха, заканчиваясь около пади Черемуховая. С востока граничит с муниципальным образованием «Тугутуйское». Южная граница начинается от пади Черемуховая вдоль дороги «Еловка – Красный Яр» по лесополосе до ручья Бургасин. Граничит с гослесхозом. Западная граница совмещена с границей Иркутского района. Северная граничит с муниципальным образованием «Капсальское»».

### Статья 12

Внести в приложение к Закону Иркутской области от 6 ноября 2012 года № 105-ОЗ «Об обеспечении оказания юридической помощи в Иркутской области» (Ведомости Законодательного Собрания Иркутской области, 2012, № 48; 2013, № 5, т. 1; 2014, № 9, т. 1, № 13, т. 1; 2015, № 20, т. 1, № 29, т. 1; 2016, № 35, т. 1; 2017, № 48, т. 1, № 50, т. 1, № 51; 2018, № 60, т. 2, № 62, № 64, т. 1; 2019, № 10, № 12(В), 14 – 15, т. 1; 2020, № 25, т. 1; 2022, № 62) изменения, признав утратившими силу:

- 1) пункты 2, 12 строки 12;
- 2) строку 14;
- 3) пункт 13 строки 16;
- 4) пункт 2 строки 21;
- 5) пункт 3 строки 27.



Статья 13


Настоящий Закон вступает в силу по истечении десяти календарных дней после дня его официального опубликования.

Губернатор Иркутской области

г. Иркутск

" 6 " апреля 2023 года

№ 29-03



*I.I. Kobzev*  
И.И. Кобзев