



Российская Федерация
Иркутская область
Шелеховский район
Большелугское муниципальное образование
ДУМА
РЕШЕНИЕ

От 07.12.2022 № 27-рд
п. Большой Луг

О согласии с упразднением поселка
Таежный Большелугского
муниципального образования
Шелеховского района Иркутской
области

В связи с отсутствием постоянного населения в поселке Таежный Большелугского муниципального образования Шелеховского района Иркутской области, в соответствии со статьей 24 Закона Иркутской области от 21 июня 2010 года № 49-ОЗ «Об административно-территориальном устройстве Иркутской области», руководствуясь Уставом Большелугского муниципального образования, Дума Большелугского сельского поселения,

РЕШИЛА:

1. Согласиться с упразднением поселка Таежный Большелугского муниципального образования Шелеховского района Иркутской области,
2. Опубликовать настоящее решение в информационном листке «Большелугский вестник» и разместить на официальном сайте Администрации Большелугского сельского поселения в информационно-телекоммуникационной сети «Интернет».
3. Настоящее решение вступает в силу со дня его подписания.

Председатель Думы Большелугского
муниципального образования

В.В. Кузнецов

Глава Большелугского
муниципального образования

Т.В. Лапоха



**ФЕДЕРАЛЬНАЯ СЛУЖБА
ГОСУДАРСТВЕННОЙ РЕГИСТРАЦИИ,
КАДАСТРА И КАРТОГРАФИИ
(РОСРЕЕСТР)**

**Управление
Федеральной службы государственной
регистрации, кадастра и картографии
по Иркутской области
(Управление Росреестра по Иркутской области)**

ул. Академическая, д. 70, г. Иркутск, 664056
тел: (3952) 450-150
E-mail: 38_upr@rosreestr.ru, rosreestr@just38.ru

05.09.2023 № 09-25153/23

на № 02-23-411/23 от 30.08.2023

**О согласовании картографического описания
границ муниципальных образований**

**Заместителю начальника Управления
Губернатора Иркутской области и
Правительства Иркутской области по
региональной политике**

Артемьевой О.А.

mail@govirk.ru

Уважаемая Ольга Александровна!

Управление Росреестра по Иркутской области, рассмотрев картографические описания границ Каменского муниципального образования Чунского района Иркутской области и Большелугского муниципального образования Шелеховского района Иркутской области (далее – Картографическое описание), направленные письмом от 30.08.2023 № 02-23-411/23 (вх. № 024890/23 от 30.08.2023), сообщает о согласовании картографических описаний границ в части употребления наименований географических объектов.

Заместитель руководителя



**ДОКУМЕНТ ПОДПИСАН
ЭЛЕКТРОННОЙ ПОДПИСЬЮ**

СВЕДЕНИЯ О СЕРТИФИКАТЕ ЭП

Сертификат: 5E51EE08598A69354F3CA1195A67C66D
Владелец: Варфоломеева Лариса Михайловна
Действителен: с 13.09.2022 до 07.12.2023

Л.М. Варфоломеева

**Белова Элеонора Юрьевна
(3952) 450-388**

<https://rosreestr.gov.ru>

телефоны «горячей» линии: 8(3952)450-150 (регистрация прав, кадастровый учет, аресты,
исправление технических ошибок, готовность документов, сервисы Росреестра),
89294311039 (возврат госпошлины), 89294310925 (кадастровая оценка),
89294311066 (землеустройство и геодезия), 89294310962 (государственный земельный надзор)

А К Т

поселок Таежный

7 августа 2023 года

Комиссия в составе:

Гоголева Александра Геннадьевича	начальника управления Губернатора Иркутской области и Правительства Иркутской области по региональной политике, председатель комиссии по упразднению поселка Таежный Шелеховского района Иркутской области (далее – комиссия);
Палагутина Василия Владимировича	советника отдела информационно-аналитической работы управления Губернатора Иркутской области и Правительства Иркутской области по региональной политике, заместителя председателя комиссии;
Шерстовой Екатерины Андреевны	главного советника отдела по взаимодействию с органами местного самоуправления управления Губернатора Иркутской области и Правительства Иркутской области по региональной политике, секретаря комиссии.
Членов комиссии:	
Барнакова Александра Юрьевича	начальника управления коммунальной инфраструктуры министерства жилищной политики и энергетики Иркутской области;
Белявской Ольги Александровны	начальника отдела территориального развития в управлении государственного регулирования экономики министерства экономического развития и промышленности Иркутской области;
Лапохи Татьяны Валерьевны	главы Большелугского муниципального образования;
Лолы Наталии Алексеевны	председателя Шелеховской территориальной избирательной комиссии;
Емелюкова Алексея Александровича	первого заместителя министра строительства Иркутской области;

Модина Максима Николаевича	мэра Шелеховского муниципального района;
Селех Дарьи Сергеевны	начальника отдела по работе с муниципальными образованиями и подведомственными учреждениями в управлении экономического обеспечения министерства транспорта и дорожного хозяйства Иркутской области;
Скуратова Евгения Александровича	начальника территориального отдела по надзору за содержанием и эксплуатацией жилищного фонда службы государственного жилищного и строительного надзора Иркутской области;

Установила:

Поселок Таежный расположен в 28 км от районного центра (г. Шелехов) и входит в Большелугское муниципальное образование Шелеховского района. В поселке Таежный по данным Иркутскстата на протяжении ряда лет отсутствует постоянное население.

В настоящее время постоянно проживающее население в поселке Таежный отсутствует.

Сельскохозяйственные, промышленные, строительные, транспортные и иные организации (индивидуальные предприниматели), а также перспективные месторождения в поселке Таежный отсутствуют.

В настоящее время в поселке Таежный отсутствует недвижимое имущество физических и юридических лиц, также муниципальные объекты недвижимости.


В Стратегии социально-экономического развития Шелеховского района на 2018-2030 годы, утвержденной решением Думы Шелеховского района от 29 ноября 2018 года № 52-рд, Стратегии социально-экономического развития Большелугского муниципального образования на 2019-2030 годы, утвержденной решением Думы Большелугского муниципального образования от 27 декабря 2018 года № 38-рд, сведения о видах, назначении и наименованиях планируемых для размещения объектов в поселке Таежный не обозначены, перспективы развития населенного пункта отсутствуют.

В поселке Таежный отсутствует автомобильная дорога и иные виды транспортного сообщения. Инженерные сети и коммунальные объекты также отсутствуют.


Граждане, обладающие избирательным правом в поселке Таежный, отсутствуют.



Гоголев А.Г.




Палагутин В.В.



Шерстова Е.А.



Барнаков А.Ю.



Белявская О.А.




Емелюков А.А.



Лапоха Т.В.




Лола Н.А.



Модин М.Н.



Селех Д.С.



Скуратов Е.А.

*

ОБОСНОВАНИЕ ЦЕЛЕСООБРАЗНОСТИ

упразднения посёлка Таежный Шелеховского района Иркутской области, не являющегося результатом преобразования административно-территориальных образований Иркутской области

1. Сведения о местоположении упраздняемого населенного пункта Иркутской области по отношению к территории соответствующего района Иркутской области.	Расположен в 28 км от районного центра (г. Шелехов) в Большелугском муниципальном образовании Шелеховского района.
2. Сведения о наличии жилой застройки упраздняемого населенного пункта Иркутской области или об отсутствии указанной застройки	Жилая застройка отсутствует
3. Сведения о характере жилой застройки (при наличии) упраздняемого населенного пункта Иркутской области	-
4. Сведения о наличии (отсутствии) организаций (индивидуальных предпринимателей) в упраздняемом населенном пункте Иркутской области:	
4.1. Сельскохозяйственных	отсутствуют
4.2. Промышленных	отсутствуют
4.3. Строительных	отсутствуют
4.4. Транспортных	отсутствуют
4.5. Иных организациях (индивидуальных предпринимателях)	отсутствуют
5. Сведения о наличии (отсутствии) других населенных пунктов Иркутской области на территории городского или сельского поселения Иркутской области (межселенной территории Иркутской области), на территории которого (на которой) находится упраздняемый населенный пункт Иркутской области	п. Большой Луг п. Огоньки п. Орленок п. Рассоха п. Ягодный
6. Сведения о статусе других населенных пунктов Иркутской области (при наличии) на территории городского или сельского поселения Иркутской области (межселенной территории Иркутской области), на территории которого (на которой) находится упраздняемый населенный пункт Иркутской области	Большой Луг – поселок Огоньки – поселок Орленок – поселок Рассоха – поселок Ягодный – поселок
7. Сведения о необходимости изменения статуса городского или сельского поселения Иркутской области (его упразднения), на территории которого находится упраздняемый населенный пункт Иркутской области	-
8. Предложения по внесению изменений в структуру и (или) штат государственных органов Иркутской области (их территориальных подразделений) в связи с упразднением населенного пункта Иркутской области	-
9. Сведения о необходимых расходах бюджета Иркутской области	-