

**ФЕДЕРАЛЬНАЯ СЛУЖБА
ГОСУДАРСТВЕННОЙ РЕГИСТРАЦИИ,
КАДАСТРА И КАРТОГРАФИИ
(РОСРЕЕСТР)**

**Управление
Федеральной службы государственной
регистрации, кадастра и картографии
по Иркутской области
(Управление Росреестра по Иркутской области)**

ул. Академическая, д. 70, г. Иркутск, 664056
тел: (3952) 450-150
E-mail: 38_upr@rosreestr.ru, rosreestr@just38.ru

24.09.2024 № 09-22366/24

на № 2693 от 19.09.2024

**Временно исполняющему
обязанности мэра
муниципального образования
«Нукутский район»**

Андрианову С.В.

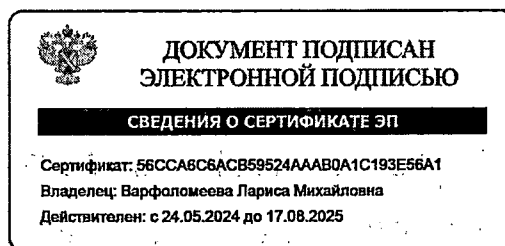
nukutigkh@mail.ru

Уважаемый Сергей Валерьевич!

Управление Росреестра по Иркутской области, рассмотрев откорректированное картографическое описание границы вновь образуемого Нукутского муниципального округа Иркутской области, направленное письмом от 19.09.2024 № 2693 (вх. от 20.09.2024 № 027163/24), сообщает о согласовании картографического описания границы в части употребления наименований географических объектов.


Заместитель руководителя

Л.М. Варфоломеева



**Белова Элеонора Юрьевна
(3952) 450-388**

<https://rosreestr.gov.ru>
телефоны «горячей» линии: 8(3952)450-150 (регистрация прав, кадастровый учет, аресты,
исправление технических ошибок, готовность документов, сервисы Росреестра),
89294311039 (возврат госпошлины), 89294310925 (кадастровая оценка),
89294311066 (землеустройство и геодезия), 89294310962 (государственный земельный надзор)



МУНИЦИПАЛЬНОЕ ОБРАЗОВАНИЕ
«НУКУТСКИЙ РАЙОН»
АДМИНИСТРАЦИЯ
МУНИЦИПАЛЬНОГО ОБРАЗОВАНИЯ
«НУКУТСКИЙ РАЙОН»

669401 п. Новонукутский
ул. Ленина, 26
тел. факс. 8(39549) 21-1-46

Управление Росреестра по Иркутской области
Руководителю Управления Жердеву В.П.

E-mail: nukutigkh@mail.ru

19.09.2024г. № 2693

Уважаемый Виктор Петрович!

В связи с разработкой проекта закона Иркутской области о преобразовании муниципального образования «Нукутский район» в Нукутский муниципальный округ, Администрация муниципального образования «Нукутский район» просит согласовать границы образуемого Нукутского муниципального округа Иркутской области. Описание границ прилагаем.

Приложение:

- 1) Описание границ Нукутского муниципального округа Иркутской области на 2 листах в 1 экземпляре;
- 2) Копия Газеты Панорама округа, 2004, (спецвыпуск) на 2 л;

Врио Мэра
МО «Нукутский район»

С.В. Андрианов

Исполнитель
Александрова Т.П., Кубарева М.А.
8-395-49-21652

Описание границ Нукутского муниципального округа Иркутского района

Граница Нукутского муниципального округа начинается на севере от стыка границ Балаганского и Зиминского районов.

По смежеству с Усть-Удинским районом

Линия границы идет по Братскому водохранилищу на восток (5 км), а затем, огибая с. Первомайское, на запад (25 км) по заливу Закулейский до пересечения с линией берега. Далее, огибая берега д. Мельхитуй (Русский Мельхитуй), - на восток (4 км), затем на юго-восток (2 км), затем на юг (3 км), затем на восток (5 км), далее на юго-восток по Осинской территории залива.

По смежеству с Осинским районом

Линия границы идет по Братскому водохранилищу на восток (12 км), а затем, огибая залив Шалоты и с. Хадахан, на юг (4 км) на стыке с Аларским районом.

По смежеству с Аларским районом

Линия границы идет по Братскому водохранилищу на юг (5 км), затем по пади Тохтуй, пересекая проселочную дорогу в направлении д. Мельхитуй (Бурятский Мельхитуй) (1 км), затем на юго-запад (9 км), затем на юг (1 км), затем на восток (4 км), затем на запад (3 км), затем на юг (0,5), затем на восток (5 км), огибая падь Большой Бахтай и пересекая автомобильную дорогу Кутулик-Бахтай-Хадахан, до пади Базойская, огибает линию границы на запад (4 км), затем на восток (1,5 км), огибая падь Смоляная на юго-запад до урочища Оршан Правый (2 км) и поворачивая на юг (3 км), и пересекая проселочную дорогу с. Алтарик, проходя западнее (3 км), поворачивая на юг (1 км), по урочищу Смирниха огибает линию границ до стыка с Заларинским районом.

По смежеству с Заларинским районом

От стыка границ Заларинского и Аларского районов на юго-запад по пади Наймодай до урочища Буржалгай, далее, пересекая железнодорожную ветку Залари - Новонукутск и автомобильную дорогу Залари-Жигалово по пади Кратиха, огибая линию границы на север (5 км), затем на запад (7 км), - до пересечения реки Унга и Куйта, а затем по руслу реки Куйта на юго-запад (6 км) по пади Малый Хайтик (7 км) до стыка границ Заларинского и Зиминского районов.

По смежеству с Зиминским районом


От стыка границ Зиминского и Заларинского районов на юго-запад (5 км), затем падь Сухая на северо-запад (4 км), затем на север до русла реки Куйта, далее на юго-запад по руслу реки Куйта (5 км) и, поворачивая на север до урочища Сидоровский и пересекая проселочную дорогу д. Задоновская, до пади Малахова. И огибая линию границы, до стыка с Балаганским районом.

По смежеству с Балаганским районом

От стыка границ Балаганского и Зиминского районов на север (5 км) до пади Ашухинская, огибая линию границы на запад (5 км), и уходит на восток (6 км) и, пересекая проселочную дорогу, на север (1,5 км), а затем на восток (3 км), затем на север (4 км), далее на северо-юг (3 км), а затем на север (2 км) и, огибая линию границы на восток (10 км), пересекая автомобильную дорогу Балаганск-Саянск на юг (15 км) до пади Сахарка (3 км) и пересекая

автомобильную дорогу в направлении Залари-Жигалово, далее по пади Ношина на восток (6 км), затем на северо-восток (3 км) по урочищу Ромашкино поле до окраины п. Дружный (7 км), пересекая падь Демидкина Балаганского района, до горы Томар (12 км), до стыка границ Балаганского и Усть-Удинского районов акватории Братского водохранилища.

ПАНОГРАММА



ОКРУГА

НОВЕЙШАЯ ИСТОРИЯ РЕГИОНА — ГАЗЕТНОЙ СТРОКОЙ

Среда
22 декабря
2004 г.
СПЕЦИАЛЬНЫЙ
Издаётся с февраля
1994 года
Газета выходит на
выборках и избирателях
Цена в розницу —
свободная.

РОССИЙСКАЯ ФЕДЕРАЦИЯ
УСТЬ-ОРДЫНСКИЙ БУРЯТСКИЙ
АВТОНОМНЫЙ ОКРУГ

ЗАКОН

«О наделении муниципального образования «Боханский район» Усть-Ордынского Бурятского автономного округа статусом муниципального района и установлении границ муниципального района «Боханский район»

Принят Думой
Усть-Ордынского Бурятского
автономного округа 10 декабря 2004 г.

Статья 1. Наделить муниципальное образование «Боханский район» статусом муниципального района с административным центром в п. Бохан.

Статья 2. Установить границы муниципального района согласно картографического описания (приложение № 1).

Статья 3. Настоящий закон вступает в силу с момента официального опубликования.

Глава администрации
Усть-Ордынского Бурятского
автономного округа В. МАЛЕЕВ
п. Усть-Ордынский

РОССИЙСКАЯ ФЕДЕРАЦИЯ
УСТЬ-ОРДЫНСКИЙ БУРЯТСКИЙ
АВТОНОМНЫЙ ОКРУГ

ЗАКОН

«О наделении муниципального образования «Баяндаевский район» Усть-Ордынского Бурятского автономного округа статусом муниципального района и установлении границ муниципального района «Баяндаевский район»

Принят Думой
Усть-Ордынского Бурятского
автономного округа 10 декабря 2004 г.

Статья 1. Наделить муниципальное образование «Баяндаевский район» статусом муниципального района с административным центром в с. Баяндай.

Статья 2. Установить границы муниципального района «Баяндаевский район» согласно картографического описания (приложение № 1).

РОССИЙСКАЯ ФЕДЕРАЦИЯ
УСТЬ-ОРДЫНСКИЙ БУРЯТСКИЙ
АВТОНОМНЫЙ ОКРУГ

ЗАКОН

«О наделении муниципального образования «Нукутский район» Усть-Ордынского Бурятского автономного округа статусом муниципального района и установлении границ муниципального района «Нукутский район»

Принят Думой
Усть-Ордынского Бурятского
автономного округа 10 декабря 2004 г.

Статья 1. Наделить муниципальное образование «Нукутский район» статусом муниципального района с административным центром в п. Ново-Нукутский.

Статья 2. Установить границы муниципального района «Нукутский район» согласно картографического описания (приложение № 1).

Статья 3. Настоящий закон вступает в силу с момента официального опубликования.
Глава администрации
Усть-Ордынского Бурятского
автономного округа В. МАЛЕЕВ
п. Усть-Ордынский
17 декабря 2004 г.
№ 61-ОЗ

РОССИЙСКАЯ ФЕДЕРАЦИЯ
УСТЬ-ОРДЫНСКИЙ
БУРЯТСКИЙ АВТОНОМНЫЙ
ОКРУГ

ЗАКОН

«О наделении муниципального образования «Осинский район» Усть-Ордынского Бурятского автономного округа статусом муниципального района и установлении границ муниципального района «Осинский район»

Принят Думой
Усть-Ордынского Бурятского
автономного округа
10 декабря 2004 г.

Статья 1. Наделить муниципальное образование «Осинский район» статусом муниципального района с административным центром в п. Усть-Ордынский.

Статья 2. Установить границы муниципального района «Осинский район» согласно картографического описания (приложение № 1).

Статья 3. Настоящий закон всту-

РОССИЙСКАЯ ФЕДЕРАЦИЯ
УСТЬ-ОРДЫНСКИЙ
БУРЯТСКИЙ АВТОНОМНЫЙ
ОКРУГ

ЗАКОН

«О наделении муниципального образования «Эхирит-Булагатский район» статусом муниципального района и установлении границ муниципального района «Эхирит-Булагатский район»

Принят Думой
Усть-Ордынского Бурятского
автономного округа 10 декабря 2004 г.

Статья 1. Наделить муниципальное образование «Эхирит-Булагатский район» статусом муниципального района с административным центром в п. Усть-Ордынский.

Статья 2. Установить границы муниципального района «Эхирит-Булагатский район» согласно картографического описания (приложение № 1).

Статья 3. Настоящий закон вступает в силу с момента официального опубликования.
Глава администрации
Усть-Ордынского Бурятского
автономного округа В. МАЛЕЕВ
п. Усть-Ордынский
17 декабря 2004 г.
№ 62-ОЗ

ЗАКОН

«О наделении муниципального образования «Баяндаевский район» Усть-Ордынского Буряцкого автономного округа статусом муниципального района и установлении границ муниципального района «Баяндаевский район»

Принят Думой
Ордынского Буряцкого
автономного округа
10 декабря 2004 г.

Статья 1. Наделить муниципальное образование «Баяндаевский район» статусом муниципального района с административным центром в с. Баяндай.

Статья 2. Установить границы муниципального района «Баяндаевский район» согласно картографического описания (приложение № 1).

Статья 3. Настоящий закон вступает в силу с момента официального опубликования.

Глава администрации
Ордынского Буряцкого
автономного округа
В. МАЛЕЕВ
17 декабря 2004 г.
№ 63-ОЗ

Приложение 1
к закону Усть-Ордынского
Буряцкого автономного округа
от 17 декабря 2004 г. № 60-ОЗ

«О наделении муниципального образования «Баяндаевский район» Усть-Ордынского Буряцкого автономного округа статусом муниципального района и установлении границ муниципального района «Баяндаевский район»

Картографическое описание
границ муниципального образования
«Баяндаевский район»

По смежеству с Качугским районом.

Граница идет на северо-восток вдоль реки Борьха, далее линия границы идет северо-восток по местности Улх Макареско поворачивает на север вдоль реки Кула, ручья Суош. Затем граница поворачивает на восточную сторону, вдоль реки Унгура, проходя восточнее с. Нэвран, идет на восток вдоль ручья Марк, где стыкуется с Ольхонским районом.

По смежеству с Ольхонским районом.

Граница идет на юго-запад проходит б/л до реки, затем вверх по реке Унгура б/л, далее проходит по водоразделу рек Ида и Тугида, пересекая грунтовую дорогу, далее проходит по хребту Шаманка и пересечению трех районов Баяндаевского, Эхирит-Булагатского и Качугского Буряцкого автономного округа Ольхонского района Иркутской области.

По смежеству с Эхирит-Булагатским районом.

Граница идет в северо-восточном направлении до урочища Булагай поворачивает в юго-восточном направлении до паша Халай, далее поворачивает в северо-восточном направлении до урочища Шуринское, далее до урочища Дарбай, далее соединяется на север до стыка границ трех районов: Эхирит-Булагатского, Баяндаевского районов Усть-Ордынского Буряцкого автономного округа и Качугского района Иркутской области.

ЗАКОН

«О наделении муниципального образования «Нукутский район» Усть-Ордынского Буряцкого автономного округа статусом муниципального района и установлении границ муниципального района «Нукутский район»

Принят Думой
Усть-Ордынского Буряцкого
автономного округа
10 декабря 2004 г.

Статья 1. Наделить муниципальное образование «Нукутский район» статусом муниципального района с административным центром в п. Ново-Нукутский.

Статья 2. Установить границы муниципального района «Нукутский район» согласно картографического описания (приложение № 1).

Статья 3. Настоящий закон вступает в силу с момента официального опубликования.

Глава администрации
Усть-Ордынского Буряцкого
автономного округа
В. МАЛЕЕВ
17 декабря 2004 г.
№ 61-ОЗ

Приложение 1
к закону Усть-Ордынского
Буряцкого автономного округа
от 17 декабря 2004 г. № 61-ОЗ

«О наделении муниципального образования «Нукутский район» Усть-Ордынского Буряцкого автономного округа статусом муниципального района и установлении границ муниципального района «Нукутский район»

Картографическое описание
границ муниципального образования
«Нукутский район»

По смежеству с Уланским районом.
Линия границы идет по Братскому водохранилищу на восток (5 км), а затем отбегает в северо-восточном направлении до паша Борьха, далее отбегает в северо-восточном направлении до паша Борьха, далее отбегает в северо-восточном направлении до паша Борьха, далее отбегает в северо-восточном направлении до паша Борьха.

По смежеству с Уланским районом.
Линия границы идет по Братскому водохранилищу на восток (12 км), а затем отбегает в северо-восточном направлении до паша Борьха, далее отбегает в северо-восточном направлении до паша Борьха, далее отбегает в северо-восточном направлении до паша Борьха.

По смежеству с Уланским районом.
Линия границы идет по Братскому водохранилищу на восток (12 км), а затем отбегает в северо-восточном направлении до паша Борьха, далее отбегает в северо-восточном направлении до паша Борьха, далее отбегает в северо-восточном направлении до паша Борьха.

По смежеству с Уланским районом.
Линия границы идет по Братскому водохранилищу на восток (12 км), а затем отбегает в северо-восточном направлении до паша Борьха, далее отбегает в северо-восточном направлении до паша Борьха, далее отбегает в северо-восточном направлении до паша Борьха.

По смежеству с Уланским районом.
Линия границы идет по Братскому водохранилищу на восток (12 км), а затем отбегает в северо-восточном направлении до паша Борьха, далее отбегает в северо-восточном направлении до паша Борьха, далее отбегает в северо-восточном направлении до паша Борьха.

По смежеству с Уланским районом.
Линия границы идет по Братскому водохранилищу на восток (12 км), а затем отбегает в северо-восточном направлении до паша Борьха, далее отбегает в северо-восточном направлении до паша Борьха, далее отбегает в северо-восточном направлении до паша Борьха.

ЗАКОН

«О наделении муниципального образования «Осинский район» Усть-Ордынского Буряцкого автономного округа статусом муниципального района и установлении границ муниципального района «Осинский район»

Принят Думой
Усть-Ордынского Буряцкого
автономного округа
10 декабря 2004 г.

Статья 1. Наделить муниципальное образование «Осинский район» статусом муниципального района с административным центром в с. Оса.

Статья 2. Установить границы муниципального района «Осинский район» согласно картографического описания (приложение № 1).

Статья 3. Настоящий закон вступает в силу с момента официального опубликования.

Глава администрации
Усть-Ордынского Буряцкого
автономного округа
В. МАЛЕЕВ
17 декабря 2004 г.
№ 62-ОЗ

Приложение 1
к закону Усть-Ордынского
Буряцкого автономного округа
от 17 декабря 2004 г. № 62-ОЗ

«О наделении муниципального образования «Осинский район» Усть-Ордынского Буряцкого автономного округа статусом муниципального района и установлении границ муниципального района «Осинский район»

Картографическое описание
границ муниципального образования
«Осинский район»

Район расположен в северной части округа. На юге граничит с Боханским, на востоке с Жигаловским и Качугским, на севере с Усть-Удинским районами. На западе через Братское водохранилище расположен Нукутский и Аларский районы.

Территория - 24,4 тыс. кв. м.
Граница с Усть-Удинским районом начинается в верховьях реки Толкунья Обуса (приток реки Уда и Оса) и идет в водоразделом до реки Уда и притоков в реку Уда. Присоединяется к границе граница идет по ручьям: Радуя, По р. Радуя граница идет расстояние 6 км, поворачивает на юг - 2,4 км, затем в западном направлении водоразделом доходит до границы земель сельскохозяйственных производителей кооперативов «Мальцевский» и «Имай», далее по границе этих земель с Братским водохранилищем в районе залива Оса.

По смежеству с Жигаловским районом граница начинается с «Березового хребта», напротив высоты с отметкой 1072 метра и заканчивается у истоков ручья «Еремий» и «Егель» и выходит на границу Качугского района.

По смежеству с Качугским районом граница начинается с истоков ручья «Еремий» и «Егель», далее идет по «Березовскому хребту», истоку реки Оса и доходит до истоков реки Ида, т.е. Боханского района.

По смежеству с Боханским районом граница начинается с Братского водохранилища урочища «Большая степь», проходит через урочища «Кривой», паша «Малые Нукуты» и «Матган», урочища «Кривой отпад», далее на юго-восток идет через Осинский хребет, хребет «Малый Имай», севернее истоков ручья «Мельничугуй» («Кулудуй»), по северной водоразделу рек Оса и Ида, т.е. до Качугского района на севере.

По смежеству с Нукутским и Аларским районами округа проходит по линии главного фарватера Братского водохранилища. Населенных пунктов на стыке границы со всеми граничными районами нет.

ЗАКОН

«О наделении муниципального образования «Эхирит-Булагатский район» статусом муниципального района и установлении границ муниципального района «Эхирит-Булагатский район»

Принят Думой
Усть-Ордынского Буряцкого
автономного округа
10 декабря

Статья 1. Наделить муниципальное образование «Эхирит-Булагатский район» статусом муниципального района с административным центром в п. Усть-Ордынский.

Статья 2. Установить границы муниципального района «Эхирит-Булагатский район» согласно картографического описания (приложение № 1).

Статья 3. Настоящий закон вступает в силу с момента официального опубликования.

Глава администрации
Усть-Ордынского Буряцкого
автономного округа
В. МАЛЕЕВ
17 декабря 2004 г.
№ 63-ОЗ

Приложение 1
к закону Усть-Ордынского
Буряцкого автономного округа
от 17 декабря 2004 г. № 63-ОЗ

«О наделении муниципального образования «Эхирит-Булагатский район» Усть-Ордынского Буряцкого автономного округа статусом муниципального района и установлении границ муниципального района «Эхирит-Булагатский район»

Картографическое описание
границ муниципального образования
«Эхирит-Булагатский район»

По смежеству с Ольхонским районом.
Граница Эхирит-Булагатского района начинается с Ольхонского района Иркутской области и Эхирит-Булагатского Буряцкого автономного округа.

Граница начинается от урочища М. между истоком рек Бурей и Харат, загибает исток ручья Барун-Синауби, далее паша Култунское урочище, затем и запад по Ойотской возвышенности до района Ольхонского, Иркутского и Эхирит-Булагатского районов Усть-Ордынского Буряцкого автономного округа.

По смежеству с Иркутским районом.
Граница Эхирит-Булагатского района начинается с Иркутского района, включает трех районов Иркутского района, Ольхонского Иркутской области и Эхирит-Булагатского Буряцкого автономного округа.

Граница начинается от истока р. Борниса по водоразделу хребта Ойотская степь до истока реки Большой Кот и далее поворачивает в северо-восточном направлении до устья реки Бургасик и перешока западного направления между населенными пунктами Кулдай и Реванский до пересечения с Западным по реке Кула (4 км) поворачивает в западном направлении до пересечения с Усть-Орда-Иркутск. Затем отбегает в северо-восточном направлении до пересечения с границей Качугского района и поворачивает далее граница идет в западном направлении до стыка трех районов Иркутской области: Боханского района, Эхирит-Булагатского района Усть-Ордынского Буряцкого автономного округа.

По смежеству с Боханским районом.
Граница Эхирит-Булагатского района начинается с Боханского района Иркутской области и Эхирит-Булагатского района Усть-Ордынского Буряцкого автономного округа.

Граница начинается от паша Мал дит между водоразделами устьев рек Ида и северо-западном направлении от трех районов Качугского Иркутской области, Эхирит-Булагатского района Усть-Ордынского Буряцкого автономного округа.

По смежеству с Качугским районом.
Граница проходит по водоразделу Номоюг, устья реки Кулдай до паша где стык границ трех районов: Качугского, Эхирит-Булагатского и Буряцкого Усть-Ордынского Буряцкого автономного округа.

По смежеству с Баяндаевским районом.
Граница начинается с паша Мал дит поворачивает на юг до устья реки Хунгэ и соединяется с северо-восточной до паша Дарбай, далее поворачивает в северо-восточном направлении до паша Халай, далее поворачивает на восток до паша Мал дит поворачивает на восток до стыка с Ольхонским районом.