



# ЗАКОН ИРКУТСКОЙ ОБЛАСТИ

## О ПРЕОБРАЗОВАНИИ ВСЕХ ПОСЕЛЕНИЙ, ВХОДЯЩИХ В СОСТАВ МУНИЦИПАЛЬНОГО ОБРАЗОВАНИЯ «ЖИГАЛОВСКИЙ РАЙОН» ИРКУТСКОЙ ОБЛАСТИ, ПУТЕМ ИХ ОБЪЕДИНЕНИЯ

Статья 1. Преобразование муниципальных образований Жигаловского района Иркутской области

1. В соответствии с частью 3<sup>1-1</sup> статьи 13 Федерального закона от 6 октября 2003 года № 131-ФЗ «Об общих принципах организации местного самоуправления в Российской Федерации» (далее – Федеральный закон «Об общих принципах организации местного самоуправления в Российской Федерации») преобразовать путем объединения следующие поселения, входящие в состав муниципального образования «Жигаловский район» Иркутской области:

1) Дальне-Закорское сельское поселение Жигаловского муниципального района Иркутской области;

2) Жигаловское городское поселение Жигаловского муниципального района Иркутской области;

3) Знаменское сельское поселение Жигаловского муниципального района Иркутской области;

4) Лукиновское сельское поселение Жигаловского муниципального района Иркутской области;

5) Петровское сельское поселение Жигаловского муниципального района Иркутской области;

6) Рудовское сельское поселение Жигаловского муниципального района Иркутской области;

7) Тимошинское сельское поселение Жигаловского муниципального района Иркутской области;

8) Тутурское сельское поселение Жигаловского района Иркутской области;

9) Усть-Илгинское сельское поселение Жигаловского муниципального района Иркутской области;

10) Чиканское сельское поселение Жигаловского муниципального района Иркутской области.

2. Предусмотренное частью 1 настоящей статьи преобразование муниципальных образований влечет создание вновь образованного муниципального образования – Жигаловский муниципальный округ Иркутской области.

Считать вновь образованный Жигаловский муниципальный округ Иркутской области созданным с 1 декабря 2024 года.

3. Преобразование муниципальных образований, предусмотренное настоящим Законом, осуществляется в целях ускорения социально-экономического развития муниципальных образований и повышения уровня жизни проживающего в них населения.

4. Муниципальное образование «Жигаловский район» Иркутской области, а также поселения, указанные в части 1 настоящей статьи (далее – преобразуемые муниципальные образования), утрачивают статус муниципального образования.

5. Создание вновь образованного Жигаловского муниципального округа Иркутской области не влечет за собой изменение статуса населенных пунктов, входящих в состав преобразуемых муниципальных образований, а также изменение или прекращение предоставления мер социальной поддержки, установленных действующим законодательством для отдельных категорий граждан.

## Статья 2. Статус и наименование вновь образованного муниципального образования

1. В соответствии с частью 1<sup>1</sup> статьи 10 Федерального закона «Об общих принципах организации местного самоуправления в Российской Федерации» наделить вновь образованный Жигаловский муниципальный округ Иркутской области статусом муниципального округа с административным центром в рабочем поселке Жигалово.

2. Предусмотренное настоящим Законом наименование Жигаловский муниципальный округ Иркутской области устанавливается для вновь образованного муниципального образования на период до вступления в силу устава вновь образованного муниципального образования. В дальнейшем наименование вновь образованного муниципального образования определяется его уставом в соответствии с требованиями статьи 9<sup>1</sup> Федерального закона «Об общих принципах организации местного самоуправления в Российской Федерации».

## Статья 3. Территория и границы вновь образованного Жигаловского муниципального округа Иркутской области

1. В соответствии с частью 2 статьи 10 Федерального закона «Об общих принципах организации местного самоуправления в Российской Федерации» установить границы вновь образованного Жигаловского муниципального округа Иркутской области в границах муниципального образования «Жигаловский район» Иркутской области, образованного в соответствии с Законом Иркутской области от 2 декабря 2004 года № 68-оз «О ста-

туса и границах муниципальных образований Жигаловского района Иркутской области» и наделенного статусом муниципального района, в соответствии с описанием согласно приложению к настоящему Закону.

2. Установить границы Жигаловского района Иркутской области как административно-территориального образования Иркутской области в границах вновь образованного Жигаловского муниципального округа Иркутской области.

#### Статья 4. Формирование органов местного самоуправления вновь образованного Жигаловского муниципального округа Иркутской области

1. Формирование органов местного самоуправления вновь образованного Жигаловского муниципального округа Иркутской области осуществляется в соответствии с законодательством Российской Федерации и законами Иркутской области.

Выборы в органы местного самоуправления вновь образованного Жигаловского муниципального округа Иркутской области в соответствии с частью 5 статьи 34 Федерального закона «Об общих принципах организации местного самоуправления в Российской Федерации» назначаются избирательной комиссией, на которую в установленном порядке возложены полномочия избирательной комиссии, организующей подготовку и проведение выборов в органы местного самоуправления вновь образованного Жигаловского муниципального округа Иркутской области (далее – избирательная комиссия).

Выборы в органы местного самоуправления вновь образованного Жигаловского муниципального округа Иркутской области должны быть проведены не позднее чем через один год со дня его создания.

Материально-техническое обеспечение проведения выборов в представительный орган первого созыва вновь образованного Жигаловского муниципального округа Иркутской области и выборов первого главы данного муниципального образования осуществляется за счет средств областного бюджета.

Схема избирательных округов при проведении выборов в представительный орган первого созыва вновь образованного Жигаловского муниципального округа Иркутской области утверждается избирательной комиссией в день принятия ею решения о назначении указанных выборов.

2. Представительный орган первого созыва вновь образованного Жигаловского муниципального округа Иркутской области состоит из 15 депутатов, избираемых населением по многомандатным избирательным округам на муниципальных выборах на основе всеобщего равного и прямого избирательного права при тайном голосовании сроком на пять лет.

Представительный орган первого созыва вновь образованного Жигаловского муниципального округа Иркутской области собирается на первое заседание не позднее 30 дней со дня его избрания в правомочном составе.

Первое заседание представительного органа первого созыва вновь образованного Жигаловского муниципального округа Иркутской области правомочно, если на нем присутствует не менее 50 процентов от числа избранных депутатов.

Председатель избирательной комиссии созывает первое заседание представительного органа первого созыва вновь образованного Жигаловского муниципального округа Иркутской области и открывает это заседание.

До избрания председателя первое заседание представительного органа первого созыва вновь образованного Жигаловского муниципального округа Иркутской области ведет старейший по возрасту депутат.

Председатель представительного органа первого созыва вновь образованного Жигаловского муниципального округа Иркутской области считается избранным, если за его избрание проголосовало более половины от установленной численности депутатов данного представительного органа.

3. Первый глава вновь образованного Жигаловского муниципального округа Иркутской области избирается на муниципальных выборах на основе всеобщего равного и прямого избирательного права при тайном голосовании сроком на пять лет и возглавляет местную администрацию.

Первый глава вновь образованного Жигаловского муниципального округа Иркутской области вступает в должность в день, следующий за днем принятия избирательной комиссией решения о регистрации первого главы вновь образованного Жигаловского муниципального округа Иркутской области.

#### Статья 5. Правопреемство при создании вновь образованного Жигаловского муниципального округа Иркутской области

1. Органы местного самоуправления вновь образованного Жигаловского муниципального округа Иркутской области в соответствии со своей компетенцией являются правопреемниками органов местного самоуправления преобразуемых муниципальных образований в отношениях с государственными органами, органами местного самоуправления, физическими и юридическими лицами. Вопросы правопреемства подлежат урегулированию муниципальными правовыми актами вновь образованного Жигаловского муниципального округа Иркутской области.

2. Органы местного самоуправления вновь образованного Жигаловского муниципального округа Иркутской области являются правопреемниками органов местного самоуправления преобразуемых муниципальных образований в отношениях, связанных с пенсионным обеспечением лиц, замещавших муниципальные должности на постоянной основе либо должности муниципальной службы в преобразуемых муниципальных образованиях и приобретших на дату вступления в силу настоящего Закона право на пенсию

за выслугу лет либо на ежемесячную доплату к страховой пенсии по старости, страховой пенсии по инвалидности, назначенным в соответствии с Федеральным законом от 28 декабря 2013 года № 400-ФЗ «О страховых пенсиях», пенсии, назначенной в соответствии с Законом Российской Федерации от 19 апреля 1991 года № 1032-1 «О занятости населения в Российской Федерации», выплачиваемые за счет средств бюджетов преобразуемых муниципальных образований в соответствии с законодательством.

3. До урегулирования муниципальными правовыми актами вновь образованного Жигаловского муниципального округа Иркутской области вопросов правопреемства в отношении органов местных администраций, муниципальных учреждений, предприятий и организаций, ранее созданных органами местного самоуправления преобразуемых муниципальных образований или с их участием, соответствующие органы местных администраций, муниципальные учреждения, предприятия и организации продолжают осуществлять свою деятельность с сохранением их прежней организационно-правовой формы.

#### Статья 6. Полномочия органов местного самоуправления преобразуемых муниципальных образований после дня создания вновь образованного Жигаловского муниципального округа Иркутской области

1. До формирования органов местного самоуправления вновь образованного Жигаловского муниципального округа Иркутской области полномочия по решению вопросов местного значения и иные полномочия органов местного самоуправления вновь образованного Жигаловского муниципального округа Иркутской области, предусмотренные Федеральным законом «Об общих принципах организации местного самоуправления в Российской Федерации», иными федеральными законами, законами Иркутской области, на соответствующих территориях осуществляют органы местного самоуправления, которые на день создания вновь образованного Жигаловского муниципального округа Иркутской области осуществляли соответствующие полномочия.

2. Представительные органы преобразуемых муниципальных образований осуществляют полномочия по решению вопросов местного значения и иные полномочия представительного органа муниципального образования, предусмотренные Федеральным законом «Об общих принципах организации местного самоуправления в Российской Федерации», иными федеральными законами, законами Иркутской области, до дня проведения первого заседания представительного органа первого созыва вновь образованного Жигаловского муниципального округа Иркутской области.

В случае, если полномочия представительного органа поселения, указанного в части 1 статьи 1 настоящего Закона, прекращены досрочно до дня проведения первого заседания представительного органа первого созыва

вновь образованного Жигаловского муниципального округа Иркутской области, то его полномочия по решению вопросов местного значения и иные полномочия представительного органа поселения, предусмотренные Федеральным законом «Об общих принципах организации местного самоуправления в Российской Федерации», иными федеральными законами, законами Иркутской области, до дня проведения первого заседания представительного органа первого созыва вновь образованного Жигаловского муниципального округа Иркутской области осуществляет представительный орган муниципального образования «Жигаловский район» Иркутской области.

3. Главы преобразуемых муниципальных образований осуществляют полномочия по решению вопросов местного значения и иные полномочия главы муниципального образования, предусмотренные Федеральным законом «Об общих принципах организации местного самоуправления в Российской Федерации», иными федеральными законами, законами Иркутской области, до дня вступления в должность первого главы вновь образованного Жигаловского муниципального округа Иркутской области.

4. Местные администрации преобразуемых муниципальных образований осуществляют полномочия по решению вопросов местного значения и иные полномочия местной администрации, предусмотренные Федеральным законом «Об общих принципах организации местного самоуправления в Российской Федерации», иными федеральными законами, законами Иркутской области, до дня формирования местной администрации вновь образованного Жигаловского муниципального округа Иркутской области.

5. Контрольно-счетные органы преобразуемых муниципальных образований осуществляют полномочия, предусмотренные Федеральным законом от 7 февраля 2011 года № 6-ФЗ «Об общих принципах организации и деятельности контрольно-счетных органов субъектов Российской Федерации, федеральных территорий и муниципальных образований», другими федеральными законами и иными нормативными правовыми актами Российской Федерации, законами Иркутской области, муниципальными нормативными правовыми актами, до дня формирования контрольно-счетного органа вновь образованного Жигаловского муниципального округа Иркутской области.

6. До формирования органов местного самоуправления вновь образованного Жигаловского муниципального округа Иркутской области органы местного самоуправления преобразуемых муниципальных образований в пределах своей компетенции в установленном порядке принимают муниципальные правовые акты.

**Статья 7. Действие на территории вновь образованного Жигаловского муниципального округа Иркутской области муниципальных правовых актов преобразуемых муниципальных образований**

Муниципальные правовые акты, принятые органами местного самоуправления преобразуемых муниципальных образований до дня создания вновь образованного Жигаловского муниципального округа Иркутской области, а также в период до формирования органов местного самоуправления вновь образованного Жигаловского муниципального округа Иркутской области, действуют на соответствующей территории до дня признания их утратившими силу (отмены) в части, не противоречащей федеральным законам и иным нормативным правовым актам Российской Федерации, Уставу Иркутской области, законам и иным нормативным правовым актам Иркутской области, а также уставу и иным муниципальным правовым актам вновь образованного Жигаловского муниципального округа Иркутской области.

**Статья 8. Осуществление бюджетного процесса при преобразовании муниципальных образований**

1. Полномочия по внесению изменений в решения о бюджетах преобразуемых муниципальных образований до дня проведения первого заседания представительного органа первого созыва вновь образованного Жигаловского муниципального округа Иркутской области осуществляют представительные органы соответствующих преобразуемых муниципальных образований.

Со дня проведения первого заседания представительного органа первого созыва вновь образованного Жигаловского муниципального округа Иркутской области полномочия по внесению изменений в решения о бюджетах преобразуемых муниципальных образований осуществляет представительный орган первого созыва вновь образованного Жигаловского муниципального округа Иркутской области.

2. Полномочия по исполнению бюджетов преобразуемых муниципальных образований до формирования местной администрации вновь образованного Жигаловского муниципального округа Иркутской области осуществляют местные администрации соответствующих преобразуемых муниципальных образований.

Со дня формирования местной администрации вновь образованного Жигаловского муниципального округа Иркутской области полномочия по исполнению бюджетов преобразуемых муниципальных образований осуществляет местная администрация вновь образованного Жигаловского муниципального округа Иркутской области.

3. Полномочия по составлению и представлению годовых отчетов об исполнении бюджетов преобразуемых муниципальных образований до формирования местной администрации вновь образованного Жигаловского муниципального округа Иркутской области осуществляют местные администрации соответствующих преобразуемых муниципальных образований.

Со дня формирования местной администрации вновь образованного Жигаловского муниципального округа Иркутской области полномочия по составлению и представлению годовых отчетов об исполнении бюджетов преобразуемых муниципальных образований осуществляет местная администрация вновь образованного Жигаловского муниципального округа Иркутской области отдельно по каждому преобразуемому муниципальному образованию.

4. Полномочия по рассмотрению и утверждению годовых отчетов об исполнении бюджетов преобразуемых муниципальных образований до дня проведения первого заседания представительного органа первого созыва вновь образованного Жигаловского муниципального округа Иркутской области осуществляют представительные органы соответствующих преобразуемых муниципальных образований.

Со дня проведения первого заседания представительного органа первого созыва вновь образованного Жигаловского муниципального округа Иркутской области полномочия по рассмотрению и утверждению годовых отчетов об исполнении бюджетов преобразуемых муниципальных образований осуществляет представительный орган первого созыва вновь образованного Жигаловского муниципального округа Иркутской области отдельно по каждому преобразуемому муниципальному образованию.

5. Составление проекта бюджета вновь образованного Жигаловского муниципального округа Иркутской области на 2026 год и на плановый период 2027 и 2028 годов до формирования местной администрации вновь образованного Жигаловского муниципального округа Иркутской области осуществляется администрацией муниципального образования «Жигаловского район» Иркутской области в порядке, установленном бюджетным законодательством Российской Федерации для муниципального образования.

6. Бюджет вновь образованного Жигаловского муниципального округа Иркутской области на 2026 год и на плановый период 2027 и 2028 годов утверждается представительным органом первого созыва вновь образованного Жигаловского муниципального округа Иркутской области.

7. Расчет средств, передаваемых в 2025 году из бюджетов бюджетной системы Российской Федерации, производится отдельно по каждому преобразуемому муниципальному образованию в соответствии с бюджетным законодательством Российской Федерации.

8. Начиная с 1 января 2026 года в межбюджетных отношениях с бюджетами бюджетной системы Российской Федерации бюджет вновь образованного Жигаловского муниципального округа Иркутской области учитывается как единый бюджет муниципального округа.



## Статья 9. Заключительные и переходные положения

1. Настоящий Закон вступает в силу по истечении десяти календарных дней после дня его официального опубликования, за исключением абзаца первого части 2, абзаца первого части 3 статьи 4 настоящего Закона, которые вступают в силу по истечении одного месяца после вступления в силу настоящего Закона в случае отсутствия инициативы граждан о проведении местного референдума по вопросу определения структуры органов местного самоуправления вновь образованного Жигаловского муниципального округа Иркутской области.

2. Со дня вступления в силу настоящего Закона и по 31 декабря 2025 года включительно устанавливается переходный период, в течение которого осуществляется формирование органов местного самоуправления вновь образованного Жигаловского муниципального округа Иркутской области, а также урегулирование иных вопросов, предусмотренных настоящим Законом.

Организационное и материально-техническое обеспечение деятельности органов и должностных лиц местного самоуправления вновь образованного Жигаловского муниципального округа Иркутской области и мероприятий, связанных с преобразованием муниципальных образований, предусмотренным настоящим Законом, до окончания переходного периода осуществляется за счет средств бюджетов преобразуемых муниципальных образований.

3. Признать утратившими силу со дня вступления в силу настоящего Закона:

1) Закон Иркутской области от 2 декабря 2004 года № 68-оз «О статусе и границах муниципального образования Жигаловского района Иркутской области» (Ведомости Законодательного собрания Иркутской области, 2004, № 2, т. 1);

2) Закон Иркутской области от 2 декабря 2011 года № 120-ОЗ «Об упразднении Коношановского муниципального образования, образованного на территории Жигаловского района Иркутской области, распространении действия Закона Иркутской области «О статусе и границах муниципальных образований Жигаловского района Иркутской области» на всю территорию нового субъекта Российской Федерации – Иркутской области и внесении в него изменений» (Ведомости Законодательного Собрания Иркутской области, 2011, № 37);

3) Закон Иркутской области от 18 декабря 2013 года № 152-ОЗ «О внесении изменений в Закон Иркутской области «О статусе и границах муниципальных образований Жигаловского района Иркутской области» (Ведомости Законодательного Собрания Иркутской области, 2013, № 4, т. 1).

Губернатор Иркутской области



*I.I. Kobzev* И.И. Кобзев

г. Иркутск

" 1 " ноября 2024 года  
№ 86-03

Приложение  
к Закону Иркутской области  
от 1 ноября 2024 года  
№ 86-03

«О преобразовании всех поселений, входящих в состав муниципального образования «Жигаловский район» Иркутской области, путем их объединения»

## ОПИСАНИЕ ГРАНИЦЫ

Жигаловского муниципального округа Иркутской области

В состав территории Жигаловского муниципального округа Иркутской области входят земли следующих населенных пунктов:

деревня Балахня;  
деревня Балыхта;  
деревня Бачай;  
деревня Бутырина;  
деревня Воробьева;  
деревня Головновка;  
деревня Головское;  
деревня Грехова;  
деревня Грузновка;  
деревня Заплескина;  
деревня Захарова;  
деревня Игжиновка;  
деревня Кайдакан;  
деревня Келора;  
деревня Константиновка;  
деревня Кузнецовка;  
деревня Нижняя Слобода;  
деревня Орловка;  
деревня Пономарева;  
деревня Пуляевщина;  
деревня Тыпта;  
деревня Чичек;  
деревня Якимовка;  
поселок Молодежный;  
рабочий поселок Жигалово;  
село Байдоново;  
село Дальняя Загора;  
село Знаменка;  
село Качень;

село Коношаново;  
село Лукиново;  
село Петрово;  
село Рудовка;  
село Тимошино;  
село Тутура;  
село Усть-Илга;  
село Чикан.

Сведения об узловых и поворотных точках границы					Сведения об участках границы			
№ п/п	Номер точки на карте	Номер номенклатуры	Координаты		Описание местоположения точки	Направление участка границы	Длина участка (км)	Описание прохождения участка границы
			X (м)	Y(м)				
1	2	3	4	5	6	7	8	9
1	36	N-48-77	552947,78	4143153,90	Стык границ Жигаловского, Качугского районов и Осинского района Иркутской области. Отметка высоты 914,0	Северное	42,36	Идет в северном направлении по Березовому хребту через отметки высот 853,2, 1087,8, 1028,6 и доходит до отметки высоты 1062,8
2	32	N-48-65	583023,52	4134185,43	Стык границ Жигаловского, Усть-Удинского районов и Осинского района Иркутской области. Отметка высоты 1062,6	Северо-западное	73,69	В северо-западном направлении идет по вершинам Березового хребта через отметки высот 1068,0, 1034,8, 1072,0, 1049,8, 1040,2, 986,0, 966,0, 997,0, 984,7, пересекает автомобильную дорогу Залари – Жигалово, ЛЭП, высоты с отметками 673,5, 871,2, 908,4, 925,5, 950,1, 924,4, 915,8, 919,4, 898,5
3	1(5)	N-48-52	640749,21	4116090,48	1,0 км на юго-восток от отметки высоты 917,5, 3,3 км на север от отметки высоты 919,4, 2,3 км на юго-запад от отметки высоты 912,5	Северо-восточное	228,16	От Березового хребта идет по водоразделу рек Илим, Тыпта и Тилик через отметки высот 912,5, 917,2, 933,1, 925,7, 893,0, 876,6, 870,3, 890,8, 850,4, 856,3, 853,4, 853,0, 847,0, 865,3, 841,2, 863,0. В северном направлении идет по Илимскому хребту через вершины с отметками 859,6, 858,4, 850,8, 857,0, 846,8, 861,0, 875,5, 944,9, 912,4, 972,3, 959,0, 942,9, 936,7, 1014,0, 1042,6, 1037,9, 1039,6, 1045,8, 1113,0, 1083,5, 1055,4, 995,1, 1007,8, 945,3,

1	2	3	4	5	6	7	8	9
								941,0, 881,0, 931,0, 933,2, 916,0 до стыка границ Усть-Кутского, Жигаловского и Усть-Удинского районов Иркутской области
4	20	N-48-7	771956,24	4189158,31	Стык границ Усть-Кутского, Усть-Удинского и Жигаловского районов Иркутской области, 4,0 км на север от отметки высоты 916,0, 2,2 км на юго-восток от отметки высоты 882,3 и 3,7 км на юго-юго-запад от отметки высоты 778,0	Юго-восточное	27,70	Идет водоразделом рек Аталанга и Илиньга, пересекая вершины с отметками высот 934,9, 956,0, 978,9, 954,0, 909,6, 933,0, 856,8, 982,7, до вершины с отметкой высоты 968,0
5	2(25)	N-48-7	765273,42	4209984,29	Отметка высоты 968,0	Северо-восточное	16,91	В северо-восточном направлении водоразделом рек Аталанга и Нижняя Сарафаниха через отметки высот 958,6, 924,8, 947,6
6	3(24)	N-48-8	776515,07	4219771,06	2,8 км на северо-восток от отметки высоты 947,6, 3,7 км на юго-восток от отметки высоты 737,8 и 2,3 км на западо-юго-запад от отметки высоты 936,2	Юго-восточное	30,6161	По водоразделу рек Аталанга и Нижняя Сарафаниха, пересекая отметки высот 956,8, 956,4, 816,0. Далее пересекает реку Лена в южной оконечности остров Дядинский, проходит по водоразделу рек Сухуша и Закобенинская Речка, пересекая отметки высот 777,1, 801,0, 1078,6
7	4(23)	N-48-8	767984,70	4246033,47	3,2 км на северо-северо-восток от отметки высоты 1067,2, 2,3 км на	Северо-восточное	29,71	Проходит в северо-восточном направлении, пересекая отметки высот 1030,2, 1055,6, 1059,2, 1051,8, далее следует по водоразделу ручьев Синий Левый и безымянный (левый приток

1	2	3	4	5	6	7	8	9
					юго-юго-запад от отметки высоты 1030,2, 0,8 км на северо-запад от отметки высоты 1095,7			реки Орлинга), пересекая реку Орлинга в 3,1 км на востоко-юго-восток от отметки высоты 796,6. Идет по водоразделу ручьев Савинский и Афончиков (правый приток реки Орлинга), через отметку высоты 842,4
8	5(22)	N-48-9	785018,74	4265484,91	Отметка высоты 1065,6	Юго-восточное	13,32	Следует водоразделом рек Ига и Поворотная (приток реки Орлинга) через отметки высот 1098,8, 1047,3, 1177,8
9	6(21)	N-48-9	777666,56	4273958,20	Отметка высоты 1118,6	Северо-восточное	14,64	Идет в северо-восточном направлении тем же водоразделом через отметки высот 1109,5, 1090,5, 1126,0
10	7(20)	N-48-10	783629,12	4286073,09	1,8 км на северо-восток от отметки высоты 1077,7, 4,7 км на юго-запад от отметки высоты 1088,6, 3,8 км на северо-запад от отметки высоты 1174,0	Юго-восточное	13,56	В юго-восточном направлении по водоразделу рек Таюра и Поворотная через вершины с отметками высот 1155,3, 1150,5, 1155,9 до стыка границ Усть-Кутского, Казачинско-Ленского и Жигаловского районов Иркутской области
11	21	N-48-10	777693,63	4295212,54	Стык границ Усть-Кутского, Казачинско-Ленского и Жигаловского районов Иркутской области, 2,1 км на северо-восток от отметки высоты 1110,2, 4,3 км на юго-юго-запад от отметки высоты 1078,9, 3,4 км на восток от отметки высоты 1155,9	Южное	23,45	По водоразделу рек Ханда и Поворотная, реки Ханда и ручья Озерный, реки Имери и ручья Озерный через отметки высот 1110,2, 1164,9, 1164,2, 1181,9 и 1140,6

1	2	3	4	5	6	7	8	9
12	8(7)	N-48-22	757957,46	4296219,36	Отметка высоты 1186,2	Юго-западное	47,28	По водоразделу рек Имери и Кислая, рек Кислая и ручья Левый Ломовой, рек Орлингская Нюча и Левая Хандинская Нюча, реки Замгучай и реки Чимукчин, пересекая отметки высот 1043,4, 1089,7, 1277,2, 1284,9, 1244,7, 1261,6, 1047,5, 1269,3, гору Чимукчин с отметками высот 1381,4, 1087,1
13	9(6)	N-48-34	722277,81	4287004,05	4,9 км на северо-северо-восток от отметки высоты 1075,2, 2,3 км на восток от отметки высоты 1100,8, 3,8 км на западо-северо-запад от отметки высоты 1164,0	Юго-восточное	26,05	По водоразделу рек Чимукчин и Марехта, Чикан и ручьев Тыгдылан и Тыктит через отметки высот 1106,8, 1285,8, 1091,2 и 932,1
14	10(5)	N-48-34	700902,82	4298368,56	Отметка высоты 946,0	Юго-западное	35,18	Идет по водоразделу рек Чендока и Чикан, пересекая отметки высот 781,8, 808,1, 888,0, 916,7, 913,5, 784,9, 845,1, 808,2. Огибая верховья притоков реки Кокан через отметки высот 891,8, 899,3 и 929,8
15	27	N-48-46	677732,05	4286411,81	Стык границ Казачинско-Ленского, Жигаловского и Качугского районов Иркутской области, 2,3 км на востоко-северо-восток от отметки высоты 966,9, 0,7 км на восток от отметки высоты	Юго-западное	300,10	По водоразделу между вершинами рек Кокан, Левый Кокан и Чавида через отметки высот 958,4, 966,9, 968,5, 960,6, 967,1, 1053,9 в юго-западном направлении до левого притока реки Буаректай. Далее идет по реке Буаректай вниз по течению до ее устья – место пересечения с рекой Келора, пересекает реку Келора и идет в юго-западном направлении через отметку высоты 887,5 до высоты с отметкой



1	2	3	4	5	6	7	8	9
					958,4, 3,9 км на западо-юго-запад от отметки высоты 876,5			1054,6. Далее по водоразделу ручья Граничный, безымянного правого притока реки Берая и реки Бобурма, затем пересекая реку Берая ниже устья реки Бобурма в 1,3 км. Затем идет водоразделом ручья Долкэхо (приток реки Берая) и безымянного притока реки Кальдомея через отметку высоты 1005,2 на протяжении 8,9 км в юго-восточном направлении, поворачивает на юго-запад и проходит через отметки высот 1155,6, 1167,6 до вершины с отметкой высоты 1163,1. Далее меняет направление на северо-северо-запад и идет водоразделом рек Кальдомея и Мартукан через отметки высот 1114,2, 1064,8, переходит на водораздел рек Пастенная и Мартукан через отметки высот 1078,5, 1083,0. Далее меняет направление на юго-запад, проходит водоразделом реки Мартукан и ручья Большой Сухой через отметки высот 1073,8, 1069,4, 982,5, 786,0 до пересечения с рекой Тутура в 0,7 км вниз по течению от слияния с рекой Мартукан и идет в западном, северо-западном направлениях на протяжении 8,6 км, пересекая отметку высоты 917,9, до вершины с отметкой высоты 965,4. Меняет направление на южное, проходит водоразделом расположенного в верховьях ручьев Тюмен-Тутурский, Жирей ручья Сухая Речка, ручья Умолотка через отметки высот 930,8,

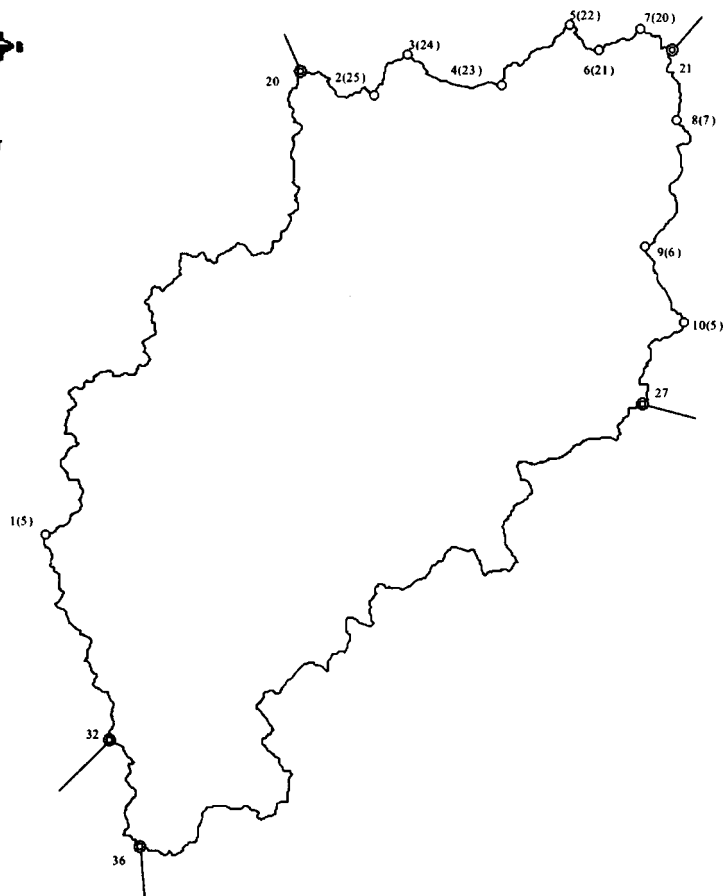
1	2	3	4	5	6	7	8	9
								<p>1066,0, 1034,9, 1072,1 на протяжении 13,6 км. Далее в западо-северо-западном направлении проходит на протяжении 7,4 км по водоразделу реки Лена и ручья Жирей, резко меняет направление на южное, пересекая реку Лена в 1,8 км на юго-восток от отметки высоты 553,4. Далее в том же направлении поднимается на водораздел притоков реки Лена – реки Кондуй и реки Мельничная через отметки высот 753,0, 1010,5, 1000,2, 972,6 до вершины с отметкой высоты 1054,0. Резко меняет направление на северо-западное, проходит по водоразделу, расположенному в верховьях реки Мельничная и ручья Пуляевский, через вершину с отметкой высоты 1014,5. Затем спускается по склону между двумя правыми безымянными притоками реки Ивда (Ильда) и пересекает ее в 1,0 км на западо-юго-запад от отметки высоты 663,6. В юго-западном направлении поднимается на водораздел левых притоков реки Ивда (Ильда) – ручья Осин и ручья Брагина через отметки высот 980,9, 1000,5. Далее идет водоразделом рек Челочи, Горбулок и Турук через отметки высот 1139,0, 1127,8, 1113,2, 1079,4, доходит до вершины с отметкой высоты 1168,3, переходит на водораздел рек Морой, Ивда (Ильда) и Оллёкан, пересекая отметки высот 1165,2, 1121,2, 1130,1, 1161,8,</p>

1	2	3	4	5	6	7	8	9
								<p>1221,1, доходит до вершины с отметкой высоты 965,7. Далее идет водоразделом рек Оллёкан, Правый Идычер, через вершину с отметкой высоты 1098,9 переходит на водораздел рек Оллёкан и Нитик через отметки высот 1010,5, 1048,1, 1073,8, 939,0, 988,4, 951,0, 962,2. Затем меняет направление на юго-юго-запад, проходит водоразделом реки Нитик и правых притоков реки Илга, пересекая отметки высот 952,3, 932,0, 932,8, 910,3. Меняет направление на западное, пересекает реку Илга в устье ручья Талахой. Далее в юго-западном направлении выходит на водораздел ручьев Талахой и Иринга, пересекая отметки высот 912,8, 933,7. Через вершину с отметкой высоты 935,5 переходит на водораздел рек Верея и Чантол, пересекая отметку высоты 922,0, и доходит до точки, расположенной на вершине Березового хребта (северной его части) напротив отметки 914,0</p>

Общая протяженность границы (км) – 922,72.

Описание составлено по топографической карте Жигаловского района Иркутской области М 1:100000.




# ПЛАН ГРАНИЦ Жигаловского муниципального округа Иркутской области



### Описание смежеств:

- от 32 до 20 районное муниципальное образование «Усть-Удинский район»
- от 20 до 21 Усть-Кутское муниципальное образование
- от 21 до 27 муниципальное образование Иркутской области «Казачинско-Ленский район»
- от 27 до 36 муниципальное образование «Качутский район»
- от 36 до 32 муниципальное образование «Осинский район»

### Условные обозначения:

-  граница
-  1(5) поворотная точка и ее номер
-  36 узловая точка и ее номер

МАСШТАБ 1:1500000