

ЗАКОНОДАТЕЛЬНОЕ СОБРАНИЕ  
ИРКУТСКОЙ ОБЛАСТИ

ПОСТАНОВЛЕНИЕ

О Законе Иркутской области  
«О территориальных и  
организационных основах  
местного самоуправления в  
Иркутской области»

В соответствии с пунктом 2 части 1 статьи 95 Регламента  
Законодательного Собрания Иркутской области Законодательное Собрание  
Иркутской области

ПОСТАНОВЛЯЕТ:

принять Закон Иркутской области «О территориальных и  
организационных основах местного самоуправления в Иркутской области»  
и направить его Губернатору Иркутской области Кобзеву И.И. для  
подписания и обнародования.

Председатель  
Законодательного Собрания  
Иркутской области

А.В. Ведерников

# **ЗАКОНОДАТЕЛЬНОЕ СОБРАНИЕ ИРКУТСКОЙ ОБЛАСТИ**

## **Комитет по законодательству о государственном строительстве области и местном самоуправлении**

### **Р Е Ш Е Н И Е**

12 декабря 2025 года

№ 02/ 830 -р

г. Иркутск

О проекте закона Иркутской области № ПЗ-1589 «О территориальных и организационных основах местного самоуправления в Иркутской области»


Рассмотрев поправки к проекту закона Иркутской области № ПЗ-1589 «О территориальных и организационных основах местного самоуправления в Иркутской области», руководствуясь статьей 91, пунктом 1 части 1 статьи 92 Регламента Законодательного Собрания Иркутской области, комитет

### **РЕШИЛ:**

1. Направить проект закона Иркутской области № ПЗ-1589 «О территориальных и организационных основах местного самоуправления в Иркутской области» на рассмотрение Законодательного Собрания Иркутской области, рекомендовав принять Закон Иркутской области «О территориальных и организационных основах местного самоуправления в Иркутской области» и направить его Губернатору Иркутской области Кобзеву И.И. для подписания и обнародования.

2. Сгруппировать таблицу одобренных поправок, таблицу отклоненных поправок к проекту закона Иркутской области № ПЗ-1589 «О территориальных и организационных основах местного самоуправления в Иркутской области».

Заместитель председателя  
Законодательного Собрания  
Иркутской области,  
председатель комитета



В.В. Перетолчин

**ТАБЛИЦА ОДОБРЕННЫХ ПОПРАВОК**  
к проекту закона Иркутской области № ПЗ-1589 «О территориальных и организационных основах местного самоуправления в Иркутской области»

№ п/п	Автор поправки	Структурная единица	Содержание поправки	Обоснование	Решение комитета
1.	Ассоциация муниципальных образований Иркутской области	Часть 3 статьи 3	Слова «существовавшего на день вступления в силу» заменить словами «совпадающих с границами существовавшего на день вступления в силу настоящего Закона».	Юридикo-техничecкая поправка, с целью обеспечения терминологического единства.	Одобрить
2.	Ассоциация муниципальных образований Иркутской области	Часть 6 статьи 3	После слов «в границах,» дополнить словами «совпадающих с границами».	Юридикo-техничecкая поправка, с целью обеспечения терминологического единства.	Одобрить
3.	Депутаты Законодательного Собрания Иркутской области Егорова Л.И., Малышев А.А., Сумароков П.И., Сарсенбаев Е.С., Ассоциация муниципальных образований Иркутской области	Часть 13 статьи 3	Слова «на территории Иркутской области» исключить.	Юридикo-техничecкая поправка, с целью обеспечения терминологического единства.	Одобрить
4.	Депутаты Законодательного Собрания	Часть 16 статьи 3	Слова «на территории Иркутской области» исключить.	Юридикo-техничecкая поправка, с целью обеспечения терминологического единства.	Одобрить

	Иркутской области Егорова Л.И., Малышев А.А., Сумароков П.И., Сарсенбаев Е.С., Ассоциация муниципальных образований Иркутской области				
5.	Ассоциация муниципальных образований Иркутской области	Глава 3.	<p>Дополнить новой статьей 9 следующего содержания:</p> <p>«Статья 9. Дистанционное взаимодействие органов, входящих в единую систему публичной власти в Иркутской области</p> <p>1. Уставами муниципальных образований и иными муниципальными правовыми актами могут предусматриваться порядок дистанционного взаимодействия органов, входящих в единую систему публичной власти в Иркутской области, порядок дистанционного участия в заседаниях представительного органа муниципального образования.</p> <p>2. Дистанционное взаимодействие органов, входящих в единую систему публичной власти в Иркутской области, может</p>	Поправка предлагается с целью реализации положений части 4 статьи 4 Федерального закона от 20 марта 2025 года № 33-ФЗ «Об общих принципах организации местного самоуправления в единой системе публичной власти».	Одобрить


			<p>осуществляться, в том числе посредством использования:</p> <p>1) единой системы электронного документооборота;</p> <p>2) системы видео-конференц-связи;</p> <p>3) государственных информационных систем.».</p>		
6.	Ассоциация муниципальных образований Иркутской области	Глава 4.	Статьи 9, 10, 11, 12, 13, 14, 15, 16, 17 и 18 считать соответственно статьями 10, 11, 12, 13, 14, 15, 16, 17, 18 и 19.	В связи с поправкой № 3.	Одобрить
7.	Ассоциация муниципальных образований Иркутской области	Часть 2 статьи 9	Слово «трех» заменить словом «шести»	Установление более продолжительного срока для приведения уставов муниципальных образований в соответствие с законом Иркутской области позволит более качественно подготовить изменения в устав муниципального образования и обеспечить соблюдения процедуры их принятия.	Одобрить
8.	Ассоциация муниципальных образований Иркутской области	Часть 4 статьи 10	<p>Дополнить предложением следующего содержания:</p> <p>«В случае если на день вступления в силу настоящего Закона сформированный в правомочном составе представительный орган поселения отсутствует, то полномочия главы поселения прекращаются досрочно</p>	Поправка предлагается с целью обеспечения одновременного перехода полномочий представительного органа поселения и главы поселения соответственно представителю органа муниципального района и главе муниципального района в случае отсутствия на день	Одобрить

			в день вступления в силу настоящего Закона.».	вступления в силу закона Иркутской области представительного органа поселения.	
9.	Ассоциация муниципальных образований Иркутской области	Абзац 5 части 3 статьи 11	Цифры «24» заменить цифрами «20».	Поправка вносится в целях соблюдения фактически сложившейся в настоящее время на территории Братского района практики и средней нормы представительства избирателей на один одномандатный избирательный округ (2 505 человек на округ, при численности избирателей 40 081 человек по состоянию на 1 января 2024 года)	Одобрить
10.	Ассоциация муниципальных образований Иркутской области	Абзац 19 части 3 статьи 11	Цифры «19» заменить цифрами «21».	Поправка предлагается с целью приведения количества депутатов Шелеховского муниципального округа Иркутской области, установленного законом Иркутской области, в соответствие требованиями части 6 статьи 15 Федерального закона от 20 марта 2025 года № 33-ФЗ «Об общих принципах организации местного самоуправления в единой системе публичной власти».	Одобрить
11.	Ассоциация муниципальных образований Иркутской области	Часть 1 статьи 13	Слова «статьи 15» заменить словами «статьи 16»	В связи с поправкой № 4	Одобрить
12.	Ассоциация муниципальных образований	Часть 1 статьи 13	После слов «и юридическими лицами» дополнить словами «, за	Поправка предлагается с целью конкретизации положения о	Одобрить

	образований Иркутской области		исключением отношений, возникших в ходе реализации полномочий по внешнему муниципальному финансовому контролю, установленных Бюджетным кодексом Российской Федерации и Федеральным законом от 7 февраля 2011 года № 6-ФЗ «Об общих принципах организации и деятельности контрольно-счетных органов субъектов Российской Федерации, федеральных территорий и муниципальных образований»,».	правопреемстве представительного органа муниципального округа в случае, если уставом вновь образованного муниципального округа в структуре органов местного самоуправления вновь образованного муниципального округа не предусмотрен контрольно-счетный орган.	
13.	Ассоциация муниципальных образований Иркутской области	Статья 14	Слова «согласно передаточному (разделительному) акту» исключить.	Указание на передаточный (разделительный) акт в статье 14 проекта закона является излишним, поскольку для регистрации перехода права собственности указанный акт не требуется.	Одобрить
14.	Ассоциация муниципальных образований Иркутской области	Приложение 14	Дополнить новым пунктом 23 следующего содержания: «23) поселок Широкая;».  Пункты 23, 24, 25, 26, 27 и 28 считать соответственно пунктами 24, 25, 26, 27, 28 и 29.	Поправка предлагается с целью приведения описания границ Слюдянского муниципального округа Иркутской области в соответствие с описанием границ Слюдянского муниципального района Иркутской области, установленным Законом Иркутской области от 2 декабря 2004 года № 72-оз «О статусе и границах муниципальных образований Слюдянского района Иркутской области».	Одобрить

15.	Ассоциация муниципальных образований Иркутской области	Приложение 17	Пункты 11 и 12 изложить в следующей редакции: «11) рабочий поселок Звездный; 12) рабочий поселок Янталь;».	Поправка направлена на приведение в соответствие указания на вид административно-территориальной единицы в соответствии с положениями Реестра административно-территориальных образований Иркутской области.	Одобрить
16.	Ассоциация муниципальных образований Иркутской области	Приложение 19	Пункты 21 – 25 изложить в следующей редакции: «21) поселок Ягодный; 22) село Баклаши; 23) село Введенщина; 24) село Моты; 25) село Шаманка.».	Поправка направлена на приведение в соответствие указания на вид административно-территориальной единицы в соответствии с положениями Реестра административно-территориальных образований Иркутской области.	Одобрить

Заместитель председателя  
Законодательного Собрания  
Иркутской области,  
председатель комитета



В.В. Перетолчин



# ТАБЛИЦА ОТКЛОНЕННЫХ ПОПРАВОК

к проекту закона Иркутской области № ПЗ-1589 «О территориальных и организационных основах местного самоуправления в Иркутской области»

№ п/п	Автор поправки	Структурная единица	Содержание поправки	Обоснование	Решение комитета
1.	Депутаты Законодательного Собрания Иркутской области Егорова Л.И., Малышев А.А., Сумароков П.И., Сарсенбаев Е.С.	Статья 3 главы 2	<p>Дополнить частью 11.1 следующего содержания:</p> <p>«Образовать в виде городского округа Нижнеудинский городской округ Иркутской области в границах, совпадающих с границами существовавшего на день вступления в силу настоящего Закона Нижнеудинского муниципального образования Иркутской области, установленных в Приложении 21 к Закону Иркутской области от 16 декабря 2004 года № 86-оз «О статусе и границах муниципальных образований Нижнеудинского района Иркутской области».</p> <p>Установить границы вновь образованного Нижнеудинского городского округа Иркутской области в соответствии с описанием согласно приложению 11.1 к настоящему Закону.»</p>	<p>В соответствии со статьями 9, 12 Федерального закона от 20.03.2025 № 33-ФЗ «Об общих принципах организации местного самоуправления в единой системе публичной власти» допускается такое преобразование.</p> <p>С учетом остроты вопроса среди населения о статусе исторического города Нижнеудинска, начиная с 2004 года после его образования в Нижнеудинское муниципальное образование со статусом городского поселения, воля населения о придании ему статуса городского округа выражалась неоднократно.</p>	Отклонить
2.	Депутаты Законодательного Собрания Иркутской	Статья 3 главы 2	<p>Дополнить частью 14.1 следующего содержания:</p> <p>«Образовать в виде муниципального округа Байкальский муниципальный округ</p>	Федеральный закон от 20.03.2025 № 33-ФЗ «Об общих принципах организации местного	Отклонить

	<p>области Егорова Л.И., Малышев А.А., Сумароков П.И., Сарсенбаев Е.С.</p>		<p>Иркутской области с административным центром в городе Байкальске в границах, совпадающих с границами существовавших на день вступления в силу настоящего Закона Байкальского городского поселения Слюдянского района Иркутской области, Новоснежинского сельского поселения Слюдянского района Иркутской области и Утуликского сельского поселения Слюдянского района Иркутской области, установленных Законом Иркутской области от 2 декабря 2004 года № 72-оз «О статусе и границах муниципальных образований Слюдянского района Иркутской области».</p> <p>Установить границы вновь образованного Байкальского муниципального округа Иркутской области в соответствии с описанием согласно приложению 14.1 к настоящему Закону.»</p>	<p>самоуправления в единой системе публичной власти», предусматривает возможность создания двух и более муниципальных (или городских) округов в границах одного административного района.</p> <p>Волеизъявление населения и органов местного самоуправления выражено прямо и неоднократно.</p>	
3.	<p>Депутаты Законодательного Собрания Иркутской области Егорова Л.И., Малышев А.А., Сумароков П.И., Сарсенбаев Е.С.</p>	<p>Абзац одиннадцатый части 3 статьи 11 главы 4</p>	<p>Изложить в следующей редакции: «Представительный орган первого созыва Нижнеудинского муниципального округа Иркутской области состоит из 15 депутатов, избираемых по мажоритарной избирательной системе по одномандатным избирательным округам на муниципальных выборах на основе всеобщего равного и прямого избирательного права при тайном голосовании сроком на пять лет;»</p>	<p>Необходимо привести в соответствии с предлагаемыми изменениями указанную норму законопроекта</p>	Отклонить
4.	<p>Депутаты Законодательного Собрания</p>	<p>Часть 3 статьи 11 главы 4</p>	<p>Дополнить абзацем двенадцатым следующего содержания: «Представительный орган первого созыва</p>	<p>Необходимо привести в соответствии с предлагаемыми</p>	Отклонить

	Иркутской области Егорова Л.И., Малышев А.А., Сумароков П.И., Сарсенбаев Е.С.		Нижеудинского городского округа Иркутской области состоит из 20 депутатов, избираемых по мажоритарной избирательной системе по одномандатным избирательным округам на муниципальных выборах на основе всеобщего равного и прямого избирательного права при тайном голосовании сроком на пять лет;»	изменениями указанную норму законопроекта	
5.	Депутаты Законодательного Собрания Иркутской области Егорова Л.И., Малышев А.А., Сумароков П.И., Сарсенбаев Е.С.	Часть 3 статьи 11 главы 4	Дополнить абзацем пятнадцатым следующего содержания: «Представительный орган первого созыва вновь образованного Байкальского муниципального округа Иркутской области состоит из 15 депутатов, избираемых населением по мажоритарной избирательной системе по одномандатным избирательным округам на муниципальных выборах на основе всеобщего равного и прямого избирательного права при тайном голосовании сроком на пять лет.»	Необходимо привести в соответствие с предлагаемыми изменениями законопроекта	Отклонить
6.	Депутаты Законодательного Собрания Иркутской области Егорова Л.И., Малышев А.А., Сумароков П.И., Сарсенбаев Е.С.	Абзацы с пятнадцатого по двадцатый части 3 статьи 11 главы 4	Считать абзацами с шестнадцатого по двадцать первый	В связи с поправкой № 4	Отклонить
7.	Депутаты Законодательного Собрания Иркутской области	Приложение 11	Приложение 11 к настоящему Закону, изложить в следующей редакции:  «Приложение 11 к Закону Иркутской области	В связи с установлением статуса и границ Нижеудинского городского округа, необходимо	Отклонить

	<p>Егорова Л.И., Малышев А.А., Сумароков П.И., Сарсенбаев Е.С.</p>		<p>от _____ 2025 года № ____ «О территориальных и организационных основах местного самоуправления в Иркутской области»</p> <p><b>КАРТОГРАФИЧЕСКОЕ ОПИСАНИЕ ГРАНИЦЫ НИЖНЕУДИНСКОГО МУНИЦИПАЛЬНОГО ОКРУГА ИРКУТСКОЙ ОБЛАСТИ</b></p> <p>В состав территории Нижнеудинского муниципального округа Иркутской области входят земли следующих населенных пунктов:</p> <ol style="list-style-type: none"> <li>1) город Алзамай;</li> <li>2) деревня Большеверстовск;</li> <li>3) деревня Бородинск;</li> <li>4) деревня Верхний Хингуй;</li> <li>5) деревня Виленск;</li> <li>6) деревня Волчий Брод;</li> <li>7) деревня Гродинск;</li> <li>8) деревня Заречье;</li> <li>9) деревня Зенцова;</li> <li>10) деревня Кадуй;</li> <li>11) деревня Казачья Бадарановка;</li> <li>12) деревня Каксат;</li> <li>13) деревня Катын;</li> <li>14) деревня Красная Кавалерия;</li> <li>15) деревня Кургатай;</li> <li>16) деревня Кушун;</li> <li>17) деревня Мара;</li> <li>18) деревня Марга;</li> </ol>	<p>скорректировать и привести в соответствие описание границ Нижнеудинского муниципального округа.</p>	
--	--	--	---	--	--

			<ul style="list-style-type: none"><li>19) деревня Миллерова;</li><li>20) деревня Муксут;</li><li>21) деревня Мунтубулук;</li><li>22) деревня Нерха;</li><li>23) деревня Новое Село;</li><li>24) деревня Орик;</li><li>25) деревня Привольное;</li><li>26) деревня Рубахина;</li><li>27) деревня Старый Замзор;</li><li>28) деревня Талый Ключ;</li><li>29) деревня Тони;</li><li>30) деревня Уват;</li><li>31) деревня Укар;</li><li>32) деревня Ук-Бадарановка;</li><li>33) деревня Унгудул;</li><li>34) деревня Ут;</li><li>35) деревня Чалоты;</li><li>36) деревня Швайкина;</li><li>37) деревня Шипицина;</li><li>38) деревня Шум;</li><li>39) поселок Алгашет;</li><li>40) поселок Буракова;</li><li>41) поселок Вершина;</li><li>42) поселок Водопадный;</li><li>43) поселок Вознесенский;</li><li>44) поселок Замзор;</li><li>45) поселок Камышет;</li><li>46) поселок Кирей-Муксут;</li><li>47) поселок Костино;</li><li>48) поселок Лесной;</li><li>49) поселок Майский;</li><li>50) поселок Новокиевск;</li><li>51) поселок Первомайский;</li><li>52) поселок Подгорный;</li></ul>		
--	--	--	--	--	--

			<p> 53) поселок Усть-Кадуй;  54) поселок Черемшанка;  55) поселок ж/д станции Кадуй;  56) поселок ж/д станции Хингуй;  57) поселок ж/д станции Шеберта;  58) рабочий поселок Шумский;  59) рабочий поселок Атагай;  60) рабочий поселок Ук;  61) село Абалаково;  62) село Алыгджер;  63) село Боровинок;  64) село Верхняя Гутара;  65) село Даур;  66) село Иргей;  67) село Каменка;  68) село Катарбей;  69) село Катарма;  70) село Мельница;  71) село Порог;  72) село Солонцы;  73) село Старый Алзамай;  74) село Худоеланское;  75) село Чехово;  76) село Шеберта;  77) село Широково;  78) участок Загорье;  79) участок Косой Брод;  80) участок Куряты;  81) участок Новогродинск;  82) участок Октябрьский;  83) участок Пушкинский;  84) участок Таежный;  85) участок Яга. </p> <p>Внутренними границами Нижнеудинского</p>		
--	--	--	--	--	--

			<p>муниципального округа Иркутской области являются границы Нижнеудинского городского округа Иркутской области.</p> <p>Территорией Нижнеудинского муниципального округа Иркутской области является вся территория в административно-территориальных границах Нижнеудинского района Иркутской области, за исключением территории Нижнеудинского городского округа Иркутской области.</p> <p>По смежеству с Чунским районом граница Нижнеудинского района начинается от точки, где сходятся административные границы Тайшетского, Чунского и Нижнеудинского районов, и идет в юго-восточном направлении по водоразделу рек Парендушка и Катарма до р. Уда (Чуна), пересекая ее в 4,5 км выше по течению от населенного пункта Приудинск Чунского района. Далее идет в восточном направлении, выходит на р. Анга-Сухая, по которой выходит на высоту с отметкой 622 м, и по водоразделу рек Тарей и Тангуйудинский с их притоками идет до точки, где сходятся границы Чунского, Братского и Нижнеудинского районов Иркутской области.</p> <p>По смежеству с Братским районом граница начинается от общей точки, где сходятся административные границы Чунского, Братского и Нижнеудинского районов, в вершинах рек Тангуй-Удинский и Тарей, и идет в общем южном направлении по водоразделу рек, впадающих в реки Ия и Уда, доходит до вершины р. Малый Карай до точки, где сходятся административные границы</p>	
--	--	--	--	--

			<p>Братского, Тулунского и Нижнеудинского районов.</p> <p>По смежеству с Тулунским районом граница проходит в общем южном направлении, начинается от места стыка границ Братского района, Тулунского и Нижнеудинского районов и идет суходолом до вершины второго правого притока р. Уит, идет пор. Уит до устья Анташей, по этому притоку до места слияния его с ручьем Малый Уит, затем идет вверх по течению ручья Анташей до восточной границы КС/ХП «Объединенный труд» (бывший колхоз «Объединенный труд») Нижнеудинского района.</p> <p>Далее идет по границе КС/ХП «Объединенный труд», затем идет по западной и юго-западной границе КС/ХП «Верный путь» (бывший колхоз «Верный путь») Тулунского района до места пересечения Московского тракта с линией железной дороги. Отсюда проходит вправо по тракту до углового столба границы КС/ХП «Верный путь», по этой границе и границе Тулунской ГСС при селе Аверьяновка идет на юг до р. Курзанка, пересекает ее и идет суходолом до границ АКХ «Сибиряк» (бывший колхоз «Имени XXI Партсъезда») Нижнеудинского района. По границе этого колхоза и по северо-западной границе КС/ХП «Присянье» (бывший колхоз «Рассвет») Тулунского района граница идет до вершины р. Угнай, огибает ее, пересекает р. Икей выше устья р. Каша на 800 м. Отсюда идет вверх по хребту Осиновый, выходит на хребет Сублунский, огибает вершины рек</p>		
--	--	--	--	--	--



		<p>Малый и Большой Шаблык, реки Большой Хокай, пересекает р. Барбитай в устье р. Желос и идет на юго-восток суходолом до р. Ия, пересекает ее в устье р. Большой Шитый. Отсюда граница проходит вверх по течению р. Большой Шитый до границы с Республикой Бурятия.</p>		
--	--	---	--	--

Далее граница Нижнеудинского района идет по смежеству с Республикой Бурятия, Республикой Тыва и Красноярским краем.

По смежеству с Тайшетским районом граница Нижнеудинского района начинается от стыка границ Нижнеудинского и Тайшетского районов Иркутской области и Красноярского края (отметка 1006,4 метра), расположенного по прямой в юго-западном направлении от устья ручья Федосеевский, левого притока р. Туманшет. Отсюда граница идет в восточном направлении по ранее существующей границе между Нижнеудинским и Тайшетским районами до р. Бирюса, затем проходит по р. Бирюса, идет вниз по течению р. Большая Бирюса и водоразделу рек Слюдянка и Изан, по водоразделу в юго-восточном направлении идет 30 км и далее поворачивает на северо-восток до водораздела рек Тымбыр и Большой Замзор, откуда в северо-западном направлении на протяжении 60 км идет по водоразделу р. Тымбыр с ее притоками и притоками р. Топорок до вершины р. Косой Брод. Огибая вершину реки Косой Брод, граница в восточном направлении идет по прямой 16,3 км до Московского тракта, в 3 км восточнее населенного пункта Никольск Тайшетского

			района, отсюда идет строго на север на протяжении 16 км, оставляя населенные пункты Новокиевск, Красная Кавалерия и Буракова (бывший Скала) в Нижнеудинском районе, затем поворачивает на восток и пересекает реку Топорок южнее упразднённого населённого пункта Харлоши Тайшетского района. в трех километрах, и выходит на водораздел реки Катарма, по которому идет до точки, где сходятся административные границы Тайшетского, Чунского и Нижнеудинского районов Иркутской области.		
8.	Депутаты Законодательного Собрания Иркутской области Егорова Л.И., Малышев А.А., Сумароков П.И., Сарсенбаев Е.С.	Приложение 11.1	<p>Дополнить Приложением 11.1 следующего содержания:</p> <p>«Приложение 11.1 к Закону Иркутской области от _____ 2025 года № ____ «О территориальных и организационных основах местного самоуправления в Иркутской области»</p> <p><b>КАРТОГРАФИЧЕСКОЕ ОПИСАНИЕ ГРАНИЦЫ НИЖНЕУДИНСКОГО ГОРОДСКОГО ОКРУГА ИРКУТСКОЙ ОБЛАСТИ</b></p> <p>В состав территории Нижнеудинского городского округа Иркутской области входят земли населенного пункта город Нижнеудинск. За начальную точку границы Нижнеудинского муниципального образования принят северный угол окраины города. Далее</p>	В связи с установлением статуса и границ Нижнеудинского городского округа необходимо дать описание границ и в соответствии со структурой закона ввести их в качестве Приложения к закону.	Отклонить

			<p>граница муниципального образования в восточном направлении пересекает реку Уда и меняет направление на юго-восток, проходя по лесному массиву, гранича с земельным участком с кадастровым номером 38:11:091101:1.</p>		
--	--	--	--	--	--

Далее граница, не меняя направление, проходит на юго-восток по лесному массиву, затем направление границы меняется на юго-запад и проходит по лесному массиву до автомобильной дороги "Нижнеудинск - Боровинки - Алзамай" и в юго-западном направлении проходит по границе автомобильной дороги с кадастровым номером 38:11:000000:817.

Далее граница муниципального образования меняет направление на юго-восток, проходя по лесному массиву, гранича с земельным участком с кадастровым номером 38:11:110501:1.

Далее граница, не меняя направление, проходит на юго-восток до садоводческого кооператива "Автомобилист" и в северо-восточном направлении проходит по границе садоводческого некоммерческого товарищества "Вагонник", проходя по лесному массиву.

Далее меняет направление в западном направлении, проходя по границе автомобильной дороги Иркутская область, Нижнеудинский район, от км 1375+700 автомобильной дороги Р-255 "Сибирь" до поселка Вознесенский.

Далее граница Нижнеудинского

		<p>муниципального образования проходит на юг через лесной массив, гранича с поселком Вознесенский, меняя направление на юго-восточное и продолжая направление в юго-восточном направлении, проходит по границе реки Уда и лесному массиву.</p>		
--	--	--	--	--

Далее, меняя направление на запад по лесному массиву, пересекает реку Уда. Далее граница в северном направлении проходит по границе реки Уда. Далее меняет направление на северо-запад, проходит по границе кадастрового квартала 38:37:020105 и пересекает реку Уда.

Далее в юго-западном направлении проходит по границе реки Уда до деревни Рубахина.

Далее пересекает полосу отвода ОАО "РЖД" в юго-западном направлении и проходит по границе полосы отвода ОАО "РЖД" с кадастровым номером 38:11:198:5. Далее граница совпадает с границей села Мельница, пересекает дорогу с кадастровым номером 38:11:0:816, затем в северо-западном направлении проходит по границе кадастровых кварталов 38:37:020413, 38:37:020410, 38:37:020411, 38:37:020406, 38:37:020405, проселочной дороге, просеке, линии электропередач и проходит по лесному массиву в северо-западном направлении.

Далее граница меняет направление на северо-восток. Проходя по границе лесного массива, пересекая автомобильную дорогу Р-255 "Сибирь" и железную дорогу, далее граница проходит по урезу реки Уда в том же

			направлении, далее поворачивает на восток, проходя по границе кадастрового квартала 38:11 :091401, где меняет направление на северное, проходя по урезу реки Уда, доходит до начальной точки города Нижнеудинска.		
9.	Депутаты Законодательного Собрания Иркутской области Егорова Л.И., Малышев А.А., Сумароков П.И., Сарсенбаев Е.С.	Приложение 14	<p>Приложение 14 к настоящему Закону, изложить в следующей редакции:</p> <p>«Приложение 14 к Закону Иркутской области от _____ 2025 года № ____ «О территориальных и организационных основах местного самоуправления в Иркутской области»</p> <p><b>КАРТОГРАФИЧЕСКОЕ ОПИСАНИЕ ГРАНИЦЫ СЛЮДЯНСКОГО МУНИЦИПАЛЬНОГО ОКРУГА ИРКУТСКОЙ ОБЛАСТИ</b></p> <p>В состав территории Слюдянского муниципального округа Иркутской области входят земли следующих населенных пунктов:</p> <ol style="list-style-type: none"> <li>1) город Слюдянка;</li> <li>2) деревня Быстрая;</li> <li>3) поселок Ангасольская;</li> <li>4) поселок Байкал (порт);</li> <li>5) поселок Баклань;</li> <li>6) поселок Буровщина;</li> <li>7) поселок Половинная;</li> <li>8) поселок Пономаревка;</li> <li>9) поселок Пыловка;</li> </ol>	В связи с установлением статуса и границ Байкальского муниципального округа необходимо скорректировать и привести в соответствие описание границ Слюдянского муниципального округа.	Отклонить

- |  |  |  |   |  |  |
|--|--|--|---|--|--|
|  |  |  | <ul style="list-style-type: none"><li>10) поселок Сухой Ручей;</li><li>11) поселок Шаражалгай;</li><li>12) поселок Шумиха;</li><li>13) поселок ж.д.ст. Ангасолка;</li><li>14) поселок ж.д.ст. Андрияновская;</li><li>15) рабочий поселок Култук;</li><li>16) село Маритуй;</li><li>17) село Тибельти.</li></ul> |  |  |
|--|--|--|---|--|--|

Слюдянский муниципальный округ на северо-западе, западе граничит с Усольским районным муниципальным образованием Иркутской области, на севере с Шелеховским муниципальным образованием Иркутской области, на северо-востоке, востоке с Иркутским муниципальным округом, на юго-востоке, юге с Байкальским муниципальным округом и Республикой Бурятия, юго-западе, западе с Республикой Бурятия.

Граница Слюдянского муниципального округа начинается от стыка границ Усольского районного муниципального образования, Слюдянского муниципального округа Иркутской области и Республики Бурятия и следует в северо-восточном направлении по смежеству с Усольским районным муниципальным образованием по водоразделу реки Китойский Жидой и ручья Самсоятый (Самсалтый река в справочнике геогр.объектов РР) на протяжении 3,5 км через вершину с отметкой высоты 1636,6, далее поворачивает на юго-восток и этим же водоразделом на протяжении 4,1 км движется до вершины с отметкой высоты 1654,2.

Далее граница от вершины с отметкой

		<p>высоты 1654,2 ломаной линией идет в восточном направлении на протяжении 10,6 км, дважды пересекая р. Хундэй-Гол, р. Шара-Жалга (в 0,3 км от устья р. Малый Задой), проходя южнее вершины с отметкой высоты 1308,5, далее поворачивает на юго-восток и по прямой идет 2,5 км, пересекая левый безымянный приток р. Большой Задой.</p>		
--	--	---	--	--

Затем граница следует в восточном направлении идет прямой линией 7,8 км, оставляя охотничью базу Хангобой в Усольском районе, пересекая реки Большой Задой (в 1,5 км от истока), Хангобой (в 0,7 км на юго-запад от отметки уреза воды 929,4), далее поворачивает на юг и идет прямой линией 3,0 км, проходя мимо охотничьей базы Арын-Жалга, оставляя ее в Усольском районе, до вершины с отметкой высоты 1594,1.

От вершины с отметкой высоты 1594,1 граница следует прямой линией в юго-восточном направлении пересекая отметку высоты 1451,0 идет вдоль охотничьей базы Зубкогон, пересекая р. Средний Тойсук, проходит вдоль охотничьей базы Кронская (оставляя охотничьи угодья в Слюдянском округе), до стыка границ Шелеховского, Усольского районов и Слюдянского округа.

По смежеству с Шелеховским муниципальным образованием граница следует в юго-восточном направлении прямой линией на протяжении 4,9 км через вершины с отметками высоты 1254,2, 991 до р. Иркут, далее поворачивает на восток и идет по р. Иркут вниз по течению.

		<p>От р.Иркут в юго-восточном направлении прямой линией идет 1,0 км до просеки. Далее по просеке на протяжении 11,9 км, следует в восточном направлении пересекая реки Подпорожная, Большие Мойготы выходит к р. Левая Большая Зазара. Затем от р. Левая Большая Зазара прямой линией на протяжении 10,0 км идет пересекая лесные дороги, реки Правая Большая Зазара, Вересовка, две линии электропередачи, автомобильную дорогу Р-258 «Байкал» Иркутск-Улан-Удэ-Чита, до пересечения Восточно-Сибирской железной дороги (в 0,8 км на северо-северо-восток от железнодорожной станции Андриановская).</p>	
--	--	---	--

		<p>Далее граница следует 6,5 км в восточном направлении прямой линией по границе Прибайкальского национального парка и по границе кварталов 82,84,85,86,87,88, Маритуйского лесничества Прибайкальского национального парка (совпадающих с границами Прибайкальского национального парка), пересекая при этом р. Большая Крутая Губа (в 0,7 км вверх по течению от устья безымянного правого притока, левый безымянный приток р. Большая Крутая Губа), до стыка границ Шелеховского района, Иркутского и Слюдянского округов.</p>	
--	--	---	--

		<p>По смежеству с Иркутским муниципальным округом граница следует в восточном направлении 15,7 км, по границе кварталов 89,90,91,92,93,94,95,96,97,98,99,100,101,102 Маритуйского лесничества Прибайкальского</p>	
--	--	---	--



		<p>национального парка (совпадающих с границами Прибайкальского национального парка) пересекая ручей Шибартуй, безымянный приток ручья Шибартуй, три безымянных притока реки Шабартуй, реку Шабартуй, безымянный левый приток реки Шабартуй, безымянный приток ручья Левый Шабартуй, ручей Левый Шабартуй (в 0,7 км от истока).</p> <p>Затем граница идет в северном направлении идет по просеке 11,5 км до р. Большая Половинная, по границе кварталов 103,73,47,21,123,83,48 Маритуйского и Половинского лесничеств Прибайкальского национального парка, пересекая исток ручья Маритуй, лесную дорогу, р. Слюдянка, отметку высоты 828,0, 822,0 притоки ручья Потайной, далее граница следует в восточно-юго-восточном направлении идет 4,9 км, по границам кварталов 48,50,52 Половинского лесничества Прибайкальского национального парка, пересекая притоки реки Большая Половинная.</p> <p>Далее граница следует на северо-восток идет 8,9 км, по границе кварталов 53,33,34,18,19,201 Половинского лесничества Прибайкальского национального парка проходя в 0,3 км на юго-восток от вершины с отметкой высоты 766,0, пересекая лесную дорогу, р. Большая Половинная, ручей Мурьинский, выходит к реке Дабат (в 0,3 км от места впадения безымянного притока), поворачивает на юго-восток и по прямой идет 5,2 км по границе кварталов 202,203,22,41</p>	
--	--	---	--

			<p>Половинского лесничества Прибайкальского национального парка, затем идет на северо-северо-восток по прямой 3,2 км, по границе кварталов 204,205 Половинского лесничества, пересекая ручей Ключ Шикиленч, ручей Викилент.</p> <p>Проходит 3,4 км на юго-восток, пересекая ручей Грязный (в 0,3 км от места впадения безымянного притока), затем на юг 2,3 км, далее поворачивает на юго-восток и идет 3,4 км через вершину с отметкой высоты 791,0 по границе кварталов 205,206,210,211,70,69,104,112 Половинского лесничества Прибайкальского национального парка. Затем следует в юго-юго-восточном направлении идет 3,4 км и в 1,5 км от горы Камни-Пономаревские (отметка высоты 932,1) меняет направление на восточное и идет извилистой линией по водоразделу рек Большая Шумиха, Большой Баранчик, Аланка через вершины с отметками высот 904,0, 856,0, по границе кварталов 5,6,7,8,9,154,166,178,11,12,52,53,54,55 Половинского и Байкальского лесничеств Прибайкальского национального парка</p> <p>Далее извилистой линией идет вдоль вершин с отметками высоты 789,0, 743,0 по водоразделу рек Кузьмиха, Малолетняя и Марьяная через вершину с отметкой высоты 831,0, далее в северном направлении по водоразделу р. Малолетняя и безымянных притоков озера Байкал, пересекая отметки высот 747,8, 625,5, по границе кварталов 56,57,58,69,70,71,72,65,64,61 Байкальского</p>	
--	--	--	---	--

			<p>лесничества, затем выходит на середину Иркутского водохранилища (в 0,8 км на юго-юго-запад от берега водохранилища)</p> <p>По середине Иркутского водохранилища вверх по течению 8,0 км, далее на протяжении 22,6 км проходит западнее Шаманского Камня, между мысами Рогатка и Устьянский выходит к устью Иркутского водохранилища и прямой линией идет по акватории озера Байкал, до стыка границ Слюдянского, Иркутского округов Иркутской области и Республики Бурятия.</p> <p>По смежеству с Республикой Бурятия в районе отметки высоты 1310 в акватории озера Байкал граница поворачивает на запад и следует 20,7 км по акватории до стыка границ Слюдянского, Байкальского округов и Республики Бурятия.</p> <p>По смежеству с Байкальским муниципальным округом граница следует в западном, юго-западном направлении по акватории озера Байкал 55,8 км и выходит к Восточно-Сибирской железной дороге. Затем граница следует в юго-западном направлении, пересекая Восточно-Сибирскую железную дорогу, автомобильную дорогу Р-258 «Байкал» Иркутск – Улан-Удэ – Чита, две линии электропередачи, отметку высоты 628,0 проходит по Становому хребту в 810 м от отметки высоты 1136,0 поворачивает на запад следует по водоразделу рек Буровщина, Зимовейная до отметки высоты 1550,0.</p> <p>От отметки высоты 1550,0 граница</p>		
--	--	--	--	--	--

		<p>следует на юго-запад пересекает реки Широкая, Слюдянка затем поворачивает на юг проходит 940м, далее на юго-восток проходит вдоль зим.Посетительское до пересечения с тропой на г.Пик Черского в 765 м от горы (оставляя ее в Байкальском муниципальном округе). Затем граница извилистой линией идет в южном направлении вдоль озера Сердце, через вершину отметки высоты 2009,0, по смежеству с водоразделом р. Левая Безымянная и озера Чёртов (оставляя озеро Чёртов в Слюдянском муниципальном округе) до отметки высоты 2002,0 до стыка границ Слюдянского, Байкальского округов и Республики Бурятия.</p>		
--	--	---	--	--

Далее граница снова идет по смежеству с Республикой Бурятия извилистой линией следует на запад, юго-запад по водоразделу рек Спусксовая, Подкомарная, Большая Быстрая, Рассоха, Средний Салбак проходя через отметки высоты 1946,0, 1858,0,1911,0,1870,0,1966,0, 2038,0, затем поворачивает на северо-запад идет по хребту Бешечный до отметки 1946,0, далее в северо-западном направлении идет через отметки высоты 1807,0, 1783,0, 1790,0, 1722,0 поворачивает на урочище Большой Хелик, проходя вдоль озера Хелик оставляя урочище и озеро в Слюдянском муниципальном округе, доходит до г. Тулгин с отметкой высоты 1741,0.

От отметки высоты 1741,0 граница идет в северо-западном направлении по водоразделу рек Средняя Тибельти, Борозда проходит по г.

		<p>Дабан, затем поворачивает на северо-запад пересекает р. Аран-Тологой частично идет по его течению, поворачивая на северо-восток переходит в течение р. Верхняя Тибельти пересекая ее, линию электропередачи проходит в 1300 м от западной стороны границы населенного пункта с.Тибельти (оставляя его в границах Слюдянского муниципального округа) затем снова пересекая линию электропередачи, выходит на пересечение с автомобильной дорогой А-333 Култук - Монды - граница с Монголией.</p>		
--	--	--	--	--

Далее граница проходит вдоль земель сельскохозяйственного назначения Слюдянского округа пересекает р. Иркут выходит на его левый берег поворачивает на северо-запад и извилистой линией идет пересекая реки Борэн-Горхон, Субын-Горхон, проходит через отметку высоты 1208,0 выходит к г. Дугуйсан.

Затем граница плавной линией следует на запад вдоль урочища Грива-Сарам, выходит на пересечение с р. Зубкогон следует по течению до его устья, и устья реки Самсоятый и идет против течения реки Самсоятый на северо-запад до его истока, переходит на притоки р. Бильчир, идет до пересечения с р.Жидой.

От пересечения с р. Жидой граница следует против его течения на север до стыка границ Усольского районного муниципального образования, Слюдянского муниципального округов Иркутской области и Республики Бурятия.»

10.	<p>Депутаты Законодательного Собрания Иркутской области Егорова Л.И., Малышев А.А., Сумароков П.И., Сарсенбаев Е.С.</p>	<p>Приложение 14.1 отсутствует</p>	<p>Дополнить Приложением 14.1 следующего содержания: «Приложение 14.1 к Закону Иркутской области от _____ 2025 года № ____ «О территориальных и организационных основах местного самоуправления в Иркутской области»</p> <p><b>КАРТОГРАФИЧЕСКОЕ ОПИСАНИЕ ГРАНИЦЫ БАЙКАЛЬСКОГО МУНИЦИПАЛЬНОГО ОКРУГА ИРКУТСКОЙ ОБЛАСТИ</b></p> <p>В состав территории Байкальского муниципального округа Иркутской области входят земли следующих населенных пунктов:</p> <ol style="list-style-type: none"> <li>1) город Байкальск;</li> <li>2) поселок Бабха;</li> <li>3) поселок Мангутай;</li> <li>4) поселок Муравей;</li> <li>5) поселок Мурино;</li> <li>6) поселок Новоснежная;</li> <li>7) поселок Орехово;</li> <li>8) поселок Паньковка 1-я;</li> <li>9) поселок Паньковка 2-я;</li> <li>10) поселок Солзан;</li> <li>11) поселок Утулик.</li> </ol> <p>Байкальский муниципальный округ на северо-западе и на севере граничит со Слюдянским муниципальным округом, на востоке, юге, западе с Республикой Бурятия,</p>	<p>В связи с установлением статуса и границ Байкальского муниципального округа необходимо дать описание границ и в соответствии со структурой закона ввести их в качестве Приложения к закону.</p>	<p>Отклонить</p>
-----	---	--	---	--	------------------

		<p>Граница Байкальского муниципального округа начинается от стыка границ Слюдянского, Байкальского муниципальных округов и Республики Бурятия по смежеству со Слюдянским муниципальным округом следует в северном направлении извилистой линией от отметки высоты 2002,0 по смежеству с озером Чертов (оставляя его в Слюдянском муниципальном округе) и водоразделом реки Левая Безымянная через вершину отметки высоты 2009,0, вдоль озера Сердце до пересечения тропы на г. Пик Черского в 765 м от горы (оставляя ее в Байкальском муниципальном округе), затем поворачивает на северо-запад проходит вдоль зим. Посетительское, поворачивает на север проходит 940 м и следует на северо-восток пересекая реки Широкая, Слюдянка до отметки высоты 1550,0.</p>		
--	--	---	--	--

Затем следует в восточном направлении по водоразделу рек Зимовейная, Буровщина, проходит по Становому хребту в 810 м от отметки высоты 1136,0, пересекая отметку высоты 628,0, автомобильную дорогу Р-258 «Байкал» Иркутск – Улан-Удэ – Чита, две линии электропередачи переходит на пересечение Восточно-Сибирской железной дороги пересекая ее идет в северо-восточном и восточном направлении по акватории озера Байкал 55,8 км до стыка границ Слюдянского, Байкальского округов и Республики Бурятия.

По смежеству с Республикой Бурятия граница проходит на юг по акватории озера Байкал 15,7 км, затем в 165 м от м.Снежной

		<p>переходит в р.Снежная и идет против его течения вдоль восточной границы населенного пункта п. Новоснежная (оставляя его в границах Байкальского муниципального округа), пересекает Восточно-Сибирскую железную дорогу, автомобильную дорогу Р-258 «Байкал» Иркутск – Улан-Удэ – Чита, огибает о. Карьерский (оставляя его в границах Байкальского муниципального округа) и идет до стыка границ Байкальского муниципального округа Иркутской области и Республики Бурятия.</p>		
--	--	---	--	--

Затем граница проходит извилистой линией в юго-западном, северо-западном, юго-западном направлении вдоль земель лесного фонда Слюдянского лесхоза Байкальского лесничества (Муринская дача), пересекая отметки высоты 1293,0, 1133,0, 1705,0, 1828,0, 1656,0, 1653,0. От отметки 1653,0 граница следует в юго-западном до отметки высоты 1998,0, затем проходит 706 м и следует на запад извилистой линией идет по вдоль земель лесного фонда Слюдянского лесхоза Байкальского лесничества (Байкальская дача), поворачивает на юго-запад и проходит по хребту Хамар-Дабан, пресекая отметку высоты 1960,0, поворачивает на северо-запад, на юго-запад плавной линией проходит вдоль земель лесного фонда Байкальского лесничества Слюдянского лесхоза (Утуликская дача).

Затем граница поворачивает на север и пересекая отметки высоты 2088,0, 221,0, 220,0, 2096,0 Далее граница поворачивает в северном направлении и следует вдоль земель лесного



			<p>фонда Слюдянского лесхоза Байкальского лесничества (Утуликская дача) на протяжении 33,9 км, пересекая г. Ягельный Голец, р. Барун-Байга, г. Грельтэ, р. Хара-Мурин, р. Дзымха, р. Нарин-Гол, р. Рассоха, р. Крутой, руч. Каменный, руч. Кедровый, р. Хвоевой, р. Потайной. Затем поворачивает в северо-западном направлении пересекая отметку высоты 1790,0, пересекает р. Утулик, падь Голую, р. Березовый, р. Мясникова, ур. Безымянный Голец до отметки высоты 2002,0, стыка границ Слюдянского, Байкальского муниципальных округов и Республики Бурятия.»</p>		
--	--	--	--	--	--

Заместитель председателя  
Законодательного Собрания  
Иркутской области,  
председатель комитета



В.В. Перетолчин

## ЗАКОН ИРКУТСКОЙ ОБЛАСТИ

### О ТЕРРИТОРИАЛЬНЫХ И ОРГАНИЗАЦИОННЫХ ОСНОВАХ МЕСТНОГО САМОУПРАВЛЕНИЯ В ИРКУТСКОЙ ОБЛАСТИ

#### Глава 1. Общие положения

##### Статья 1. Предмет правового регулирования

Настоящий Закон в соответствии с Федеральным законом от 20 марта 2025 года № 33-ФЗ «Об общих принципах организации местного самоуправления в единой системе публичной власти» (далее – Федеральный закон «Об общих принципах организации местного самоуправления в единой системе публичной власти»), Уставом Иркутской области устанавливает территориальную организацию местного самоуправления в Иркутской области, наименования органов местного самоуправления муниципальных образований Иркутской области (далее – муниципальные образования), порядок избрания и место в структуре органов местного самоуправления главы муниципального образования, порядок предварительного рассмотрения Губернатором Иркутской области и представления представительному органу муниципального образования кандидатов на должность главы муниципального образования, а также критерии формирования в структуре местной администрации территориальных органов местной администрации.

#### Глава 2. Территориальные основы местного самоуправления в Иркутской области

##### Статья 2. Территориальная организация местного самоуправления в Иркутской области

На всей территории Иркутской области местное самоуправление осуществляется в следующих видах муниципальных образований:

- 1) городской округ;
- 2) муниципальный округ.

##### Статья 3. Образование муниципальных образований

1. Образовать в виде муниципального округа Аларский муниципальный округ Иркутской области с административным центром в поселке Кутулик в границах, совпадающих с границами существовавшего на день вступления в силу настоящего Закона Аларского муниципального района Иркутской области, установленных Законом Усть-Ордынского Бурятского автономного округа от 30 декабря 2004 года № 66-оз «О наделении муниципального образования «Аларский район» Усть-Ордынского Бурятского автономного округа статусом муниципального района.

Установить границы вновь образованного Аларского муниципального округа

Иркутской области в соответствии с описанием согласно приложению 1 к настоящему Закону.

2. Образовать в виде муниципального округа Баяндаевский муниципальный округ Иркутской области с административным центром в селе Баяндай в границах, совпадающих с границами существовавшего на день вступления в силу настоящего Закона Баяндаевского муниципального района Иркутской области, установленных Законом Усть-Ордынского Бурятского автономного округа от 17 декабря 2004 года № 60-оз «О наделении муниципального образования «Баяндаевский район» Усть-Ордынского Бурятского автономного округа статусом муниципального района и установлении границ муниципального района «Баяндаевский район».

Установить границы вновь образованного Баяндаевского муниципального округа Иркутской области в соответствии с описанием согласно приложению 2 к настоящему Закону.

3. Образовать в виде муниципального округа Бодайбинский муниципальный округ Иркутской области с административным центром в городе Бодайбо в границах, **совпадающих с границами существовавшего на день вступления в силу настоящего Закона** Бодайбинского муниципального района Иркутской области, установленных Законом Иркутской области от 2 декабря 2004 года № 67-оз «О статусе и границах муниципальных образований Бодайбинского района Иркутской области».

Установить границы вновь образованного Бодайбинского муниципального округа Иркутской области в соответствии с описанием согласно приложению 3 к настоящему Закону.

4. Образовать в виде муниципального округа Боханский муниципальный округ Иркутской области с административным центром в поселке Бохан в границах, совпадающих с границами существовавшего на день вступления в силу настоящего Закона Боханского муниципального района Иркутской области, установленных Законом Усть-Ордынского Бурятского автономного округа от 17 декабря 2004 года № 59-оз «О наделении муниципального образования «Боханский район» Усть-Ордынского Бурятского автономного округа статусом муниципального района и установлении границ муниципального района «Боханский район».

Установить границы вновь образованного Боханского муниципального округа Иркутской области в соответствии с описанием согласно приложению 4 к настоящему Закону.

5. Образовать в виде муниципального округа Братский муниципальный округ Иркутской области с административным центром в городе Братске в границах, совпадающих с границами существовавшего на день вступления в силу настоящего Закона муниципального образования «Братский район» Иркутской области, установленных Законом Иркутской области от 2 декабря 2004 года № 76-оз «О статусе и границах муниципальных образований Братского района Иркутской области».

Установить границы вновь образованного Братского муниципального округа Иркутской области в границах в соответствии с описанием согласно приложению 5 к настоящему Закону.

6. Образовать в виде муниципального округа Зиминский муниципальный округ Иркутской области с административным центром в городе Зиме в границах,

**совпадающих с границами** существовавшего на день вступления в силу настоящего Закона Зиминского муниципального района Иркутской области, установленных Законом Иркутской области от 16 декабря 2004 года № 102-оз «О статусе и границах муниципальных образований Зиминского района Иркутской области».

Установить границы вновь образованного Зиминского муниципального округа Иркутской области в границах в соответствии с описанием согласно приложению 6 к настоящему Закону.

7. Образовать в виде муниципального округа Казачинско-Ленский муниципальный округ Иркутской области с административным центром в селе Казачинское в границах, совпадающих с границами существовавшего на день вступления в силу настоящего Закона Казачинско-Ленского муниципального района Иркутской области, установленных Законом Иркутской области от 16 декабря 2004 года № 90-оз «О статусе и границах муниципальных образований Казачинско-Ленского района Иркутской области».

Установить границы вновь образованного Казачинско-Ленского муниципального округа Иркутской области в соответствии с описанием согласно приложению 7 к настоящему Закону.

8. Образовать в виде муниципального округа Катангский муниципальный округ Иркутской области с административным центром в селе Ербогачен в границах, совпадающих с границами существовавшего на день вступления в силу настоящего Закона муниципального образования «Катангский район» Иркутской области, установленных Законом Иркутской области от 2 декабря 2004 года № 74-оз «О статусе и границах муниципальных образований Катангского района Иркутской области».

Установить границы вновь образованного Катангского муниципального округа Иркутской области в соответствии с описанием согласно приложению 8 к настоящему Закону.

9. Образовать в виде муниципального округа Куйтунский муниципальный округ Иркутской области с административным центром в рабочем поселке Куйтун в границах, совпадающих с границами существовавшего на день вступления в силу настоящего Закона Куйтунского муниципального района Иркутской области, установленных Законом Иркутской области от 16 декабря 2004 года № 92-оз «О статусе и границах муниципальных образований Куйтунского района Иркутской области».

Установить границы вновь образованного Куйтунского муниципального округа Иркутской области в соответствии с описанием согласно приложению 9 к настоящему Закону.

10. Образовать в виде муниципального округа Мамско-Чуйский муниципальный округ Иркутской области с административным центром в рабочем поселке Мама в границах, существовавшего на день вступления в силу Мамско-Чуйского муниципального района Иркутской области, установленных Законом Иркутской области от 2 декабря 2004 года № 63-оз «О статусе и границах муниципальных образований Мамско-Чуйского района Иркутской области».

Установить границы вновь образованного Мамско-Чуйского муниципального округа Иркутской области в соответствии с описанием согласно приложению 10 к настоящему Закону.

11. Образовать в виде муниципального округа Нижнеудинский муниципальный округ Иркутской области с административным центром в городе Нижнеудинске в границах, совпадающих с границами существовавшего на день вступления в силу настоящего Закона Нижнеудинского муниципального района Иркутской области, установленных Законом Иркутской области от 16 декабря 2004 года № 86-оз «О статусе и границах муниципальных образований Нижнеудинского района Иркутской области».

Установить границы вновь образованного Нижнеудинского муниципального округа Иркутской области в соответствии с описанием согласно приложению 11 к настоящему Закону.

12. Образовать в виде муниципального округа Ольхонский муниципальный округ Иркутской области с административным центром в селе Еланцы в границах, совпадающих с границами существовавшего на день вступления в силу настоящего Закона Ольхонского муниципального района Иркутской области, установленных Законом Иркутской области от 2 декабря 2004 года № 69-оз «О статусе и границах муниципальных образований Ольхонского района Иркутской области».

Установить границы вновь образованного Ольхонского муниципального округа Иркутской области в соответствии с описанием согласно приложению 12 к настоящему Закону.

13. Образовать в виде муниципального округа Осинский муниципальный округ Иркутской области с административным центром в селе Оса в границах, совпадающих с границами существовавшего на день вступления в силу настоящего Закона Осинского муниципального района Иркутской области, установленных Законом Усть-Ордынского Бурятского автономного округа от 17 декабря 2004 года № 62-оз «О наделении муниципального образования «Осинский район» Усть-Ордынского Бурятского автономного округа статусом муниципального района и установлении границ муниципального района «Осинский район».

Установить границы вновь образованного Осинского муниципального округа Иркутской области в соответствии с описанием согласно приложению 13 к настоящему Закону.

14. Образовать в виде муниципального округа Слюдянский муниципальный округ Иркутской области с административным центром в городе Слюдянке в границах, совпадающих с границами существовавшего на день вступления в силу настоящего Закона Слюдянского муниципального района Иркутской области, установленных Законом Иркутской области от 2 декабря 2004 года № 72-оз «О статусе и границах муниципальных образований Слюдянского района Иркутской области».

Установить границы вновь образованного Слюдянского муниципального округа Иркутской области в соответствии с описанием согласно приложению 14 к настоящему Закону.

15. Образовать в виде муниципального округа Тулунский муниципальный округ Иркутской области с административным центром в городе Тулуне в границах, совпадающих с границами существовавшего на день вступления в силу настоящего Закона Тулунского муниципального района Иркутской области, установленных Законом Иркутской области от 16 декабря 2004 года № 98-оз «О статусе и границах муниципальных образований Тулунского района Иркутской области».

Установить границы вновь образованного Тулунского муниципального округа Иркутской области в соответствии с описанием согласно приложению 15 к настоящему Закону.

16. Образовать в виде муниципального округа Усольский муниципальный округ Иркутской области с административным центром в рабочем поселке Белореченский в границах, совпадающих с границами существовавшего на день вступления в силу настоящего Закона Усольского муниципального района Иркутской области, установленных Законом Иркутской области от 16 декабря 2004 года № 84-оз «О статусе и границах муниципальных образований Усольского района Иркутской области».

Установить границы вновь образованного Усольского муниципального округа Иркутской области в соответствии с описанием согласно приложению 16 к настоящему Закону.

17. Образовать в виде муниципального округа Усть-Кутский муниципальный округ Иркутской области с административным центром в городе Усть-Куте в границах, совпадающих с границами существовавшего на день вступления в силу настоящего Закона Усть-Кутского муниципального района Иркутской области, установленных Законом Иркутской области от 16 декабря 2004 года № 93-оз «О статусе и границах муниципальных образований Усть-Кутского района Иркутской области».

Установить границы вновь образованного Усть-Кутского муниципального округа Иркутской области в соответствии с описанием согласно приложению 17 к настоящему Закону.

18. Образовать в виде муниципального округа Черемховский муниципальный округ Иркутской области с административным центром в городе Черемхово в границах, совпадающих с границами существовавшего на день вступления в силу настоящего Закона Черемховского районного муниципального образования Иркутской области, установленных Законом Иркутской области от 16 декабря 2004 года № 95-оз «О статусе и границах муниципальных образований Черемховского района Иркутской области».

Установить границы вновь образованного Черемховского муниципального округа Иркутской области в соответствии с описанием согласно приложению 18 к настоящему Закону.

19. Образовать в виде муниципального округа Шелеховский муниципальный округ Иркутской области с административным центром в городе Шелехове в границах, совпадающих с границами существовавшего на день вступления в силу настоящего Закона Шелеховского муниципального района Иркутской области, установленных Законом Иркутской области от 16 декабря 2004 года № 89-оз «О статусе и границах муниципальных образований Шелеховского района Иркутской области».

Установить границы вновь образованного Шелеховского муниципального округа Иркутской области в соответствии с описанием согласно приложению 19 к настоящему Закону.

20. Образовать в виде муниципального округа Эхирит-Булагатский муниципальный округ Иркутской области с административным центром в поселке Усть-Ордынский в границах, совпадающих с границами существовавшего на день

вступления в силу настоящего Закона Эхирит-Булагатского муниципального района Иркутской области, установленных Законом Усть-Ордынского Бурятского автономного округа от 17 декабря 2004 года № 63-оз «О наделении муниципального образования «Эхирит-Булагатский район» Усть-Ордынского Бурятского автономного округа статусом муниципального района и установлении границ муниципального района «Эхирит-Булагатский район».

Установить границы вновь образованного Эхирит-Булагатского муниципального округа Иркутской области в соответствии с описанием согласно приложению 20 к настоящему Закону.

21. Предусмотренные частями 1 – 20 настоящей статьи наименования муниципальных образований устанавливаются для вновь образованных муниципальных образований на период до вступления в силу уставов вновь образованных муниципальных образований. В дальнейшем наименования вновь образованных муниципальных образований определяются их уставами в соответствии с требованиями статьи 7 Федерального закона «Об общих принципах организации местного самоуправления в единой системе публичной власти».

22. Считать вновь образованные муниципальные образования, указанные в частях 1 – 20 настоящей статьи (далее – вновь образованные муниципальные образования), созданными со дня истечения срока полномочий представительного органа муниципального района Иркутской области, в границах территории которого образовано соответствующее муниципальное образование (далее – соответствующий муниципальный район), или досрочного прекращения полномочий представительного органа соответствующего муниципального района, а в случае отсутствия на день вступления в силу настоящего Закона сформированного в правомочном составе представительного органа соответствующего муниципального района – день вступления в силу настоящего Закона.

23. Создание вновь образованных муниципальных образований, указанных в частях 1 – 20 настоящей статьи, не влечет за собой изменение статуса населенных пунктов, входящих в состав муниципальных образований, а также изменение или прекращение предоставления мер социальной поддержки, установленных действующим законодательством для отдельных категорий граждан.

24. Правовое регулирование в отношении образованных до дня вступления в силу настоящего Закона городских округов Иркутской области и муниципальных округов Иркутской области, осуществляется в соответствии с законодательством Российской Федерации и законодательством Иркутской области, в том числе законами Иркутской области об определении вида и установлении границ ранее образованных городских округов и муниципальных округов.

25. Со дня вступления в силу настоящего Закона образование муниципальных образований осуществляется в случаях, установленных статьей 12 Федерального закона «Об общих принципах организации местного самоуправления в единой системе публичной власти».

#### Статья 4. Упразднение муниципальных образований

1. Существовавшие на день вступления в силу настоящего Закона, муниципальные районы Иркутской области (далее – муниципальные районы) и

поселения Иркутской области (далее – поселения) упраздняются со дня истечения срока полномочий представительного органа соответствующего муниципального района либо в связи с досрочным прекращением полномочий представительного органа соответствующего муниципального района.

### Глава 3. Организационные основы местного самоуправления в Иркутской области

#### Статья 5. Наименования органов местного самоуправления в Иркутской области

В Иркутской области устанавливаются следующие наименования органов местного самоуправления с указанием наименования муниципального образования:

представительный орган – Дума;  
глава муниципального образования – Мэр;  
местная администрация – Администрация.

#### Статья 6. Порядок избрания и место в структуре органов местного самоуправления главы муниципального образования

1. Глава муниципального образования в соответствии с уставом муниципального образования избирается на муниципальных выборах и возглавляет местную администрацию либо избирается представительным органом муниципального образования из числа кандидатов, представленных Губернатором Иркутской области, и возглавляет местную администрацию, за исключением случая, предусмотренного частью 2 настоящей статьи.

2. Глава муниципального образования, наделенного статусом городского округа, на территории которого находится административный центр Иркутской области, избирается представительным органом этого муниципального образования из числа кандидатов, представленных Губернатором Иркутской области, и возглавляет местную администрацию.

#### Статья 7. Порядок предварительного рассмотрения Губернатором Иркутской области и представления представительному органу муниципального образования кандидатов на должность главы муниципального образования

1. Информация о приеме предложений о кандидатурах на должность главы муниципального образования (далее – предложение о кандидатурах) размещается на официальном портале Иркутской области в порядке, определенном Губернатором Иркутской области.

2. Предложения о кандидатурах вправе вносить Губернатору Иркутской области следующие организации (далее – субъекты выдвижения):

1) политические партии, федеральные списки кандидатов которых на основании официально опубликованных результатов ближайших предыдущих выборов депутатов Государственной Думы Федерального Собрания Российской Федерации допущены к распределению депутатских мандатов, зарегистрированные



на территории Иркутской области региональные отделения таких политических партий;

2) политические партии, списки кандидатов которых были допущены к распределению депутатских мандатов в действующем на день внесения предложений о кандидатурах Законодательном Собрании Иркутской области, зарегистрированные на территории Иркутской области региональные отделения таких политических партий;

3) Некоммерческая организация «Ассоциация муниципальных образований Иркутской области»;

4) Общественная палата Иркутской области;

5) Ассоциация «Всероссийская ассоциация развития местного самоуправления».

3. Каждый из субъектов выдвижения вправе внести не более одного предложения о кандидатурах, которое должно содержать не более двух кандидатур на должность главы муниципального образования (далее – кандидатуры).

4. Порядок внесения Губернатору Иркутской области предложений о кандидатурах, перечень документов, прилагаемых к предложению о кандидатурах, устанавливается Губернатором Иркутской области.

5. Предложения о кандидатурах и приложенные к ним документы (далее – документы кандидатов) рассматриваются аппаратом Губернатора Иркутской области и Правительства Иркутской области (далее – Аппарат) в течение 30 рабочих дней со дня окончания установленного Губернатором Иркутской области срока представления предложений о кандидатурах.

6. При рассмотрении документов кандидатов Аппарат осуществляет проверку документов кандидатов на предмет полноты и достоверности, содержащихся в них сведений, а также проверяет кандидатов на должность главы муниципального образования (далее – кандидаты), указанных в предложениях о кандидатурах, на соответствие требованиям части 9 статьи 19 Федерального закона «Об общих принципах организации местного самоуправления в единой системе публичной власти», и соблюдение ими требования о представлении Губернатору Иркутской области сведений о своих доходах, расходах, об имуществе и обязательствах имущественного характера, а также сведений о доходах, расходах, об имуществе и обязательствах имущественного характера своих супруг (супругов) и несовершеннолетних детей в соответствии с Законом Иркутской области от 7 ноября 2017 года № 73-ОЗ «О представлении гражданами, претендующими на замещение муниципальной должности, лицами, замещающими муниципальные должности, сведений о доходах, расходах, об имуществе и обязательствах имущественного характера и проверке достоверности и полноты представленных ими сведений о доходах, расходах, об имуществе и обязательствах имущественного характера».

7. Не позднее пяти рабочих дней после дня окончания срока, установленного в части 5 настоящей статьи, Аппарат представляет Губернатору Иркутской области доклад о результатах рассмотрения документов кандидатов (далее – доклад).

8. Губернатор Иркутской области рассматривает кандидатуры и определяет кандидатов для представления их представительному органу муниципального образования с учетом авторитета и деловой репутации кандидатов, опыта их

государственной и(или) общественной деятельности, а также результатов рассмотрения документов кандидатов, указанных в докладе.

9. В случае, если по результатам проверки, указанной в части 6 настоящей статьи, будет установлено, что ни один из кандидатов не соответствует требованиям, указанным в части 6 настоящей статьи, на официальном портале Иркутской области размещается информация о повторном приеме предложений о кандидатурах в порядке, определенном Губернатором Иркутской области.

10. Губернатор Иркутской области представляет представительному органу муниципального образования не менее двух кандидатов для проведения голосования по избранию главы муниципального образования:

1) не позднее чем за 30 календарных дней до дня истечения срока полномочий действующего главы муниципального образования;

2) в случае досрочного прекращения полномочий главы муниципального образования – не позднее чем по истечении 180 календарных дней со дня досрочного прекращения полномочий главы муниципального образования;

3) в случае, если полномочия главы муниципального образования прекращены досрочно на основании правового акта Губернатора Иркутской области об отрешении главы муниципального образования от должности либо решения представительного органа муниципального образования об удалении его в отставку и он обжалует данный правовой акт или решение в судебном порядке, – не позднее чем по истечении 180 календарных дней со дня вступления в силу решения суда;

4) в случае, если до истечения срока полномочий представительного органа муниципального образования осталось менее шести месяцев – не позднее чем по истечении 5 рабочих дней со дня избрания представительного органа муниципального образования в правомочном составе.

11. При рассмотрении представительным органом муниципального образования вопроса об избрании главы муниципального образования кандидатов представляет должностное лицо, уполномоченное Губернатором Иркутской области.

12. В случае, если ни один из представленных Губернатором Иркутской области кандидатов не был избран представительным органом муниципального образования, информация о повторном приеме предложений о кандидатурах размещается на официальном портале Иркутской области в соответствии с частью 1 настоящей статьи.

13. В случае, указанном в части 12 настоящей статьи, предложения о кандидатурах направляются Губернатору Иркутской области, кандидаты предварительно рассматриваются Губернатором Иркутской области и представляются представительному органу муниципального образования в порядке, установленном частями 2 – 10 настоящей статьи.

**Статья 8. Критерии формирования в структуре местной администрации территориальных органов местной администрации**

В структуре местной администрации муниципального образования могут быть сформированы территориальные органы местной администрации в соответствии с критерием, указанным в части 17 статьи 22 Федерального закона «Об общих

принципах организации местного самоуправления в единой системе публичной власти».

## **Статья 9. Дистанционное взаимодействие органов, входящих в единую систему публичной власти в Иркутской области**

1. Уставами муниципальных образований и иными муниципальными правовыми актами могут предусматриваться порядок дистанционного взаимодействия органов, входящих в единую систему публичной власти в Иркутской области, порядок дистанционного участия в заседаниях представительного органа муниципального образования.

2. Дистанционное взаимодействие органов, входящих в единую систему публичной власти в Иркутской области, может осуществляться, в том числе посредством использования:

- 1) единой системы электронного документооборота;
- 2) системы видео-конференц-связи;
- 3) государственных информационных систем.

## **Глава 4. Заключительные и переходные положения**

### **Статья 10. Порядок вступления в силу настоящего Закона**

1. Настоящий Закон вступает в силу по истечении десяти календарных дней после дня его официального опубликования.

2. Уставы городских округов и муниципальных округов, образованных до дня вступления в силу настоящего Закона, подлежат приведению в соответствие с настоящим Законом в течение **шести** месяцев со дня вступления в силу настоящего Закона.

### **Статья 11. Срок полномочий органов местного самоуправления упраздняемых муниципальных образований**

1. Со дня вступления в силу настоящего Закона новые выборы глав поселений, муниципальных районов, депутатов представительных органов поселений, муниципальных районов не назначаются и не проводятся, за исключением дополнительных выборов депутатов представительного органа муниципального образования.

2. В случае истечения срока полномочий главы муниципального района срок его полномочий продлевается до истечения срока полномочий представительного органа муниципального района, но не более чем на два года.

3. Глава муниципального района избирается представительным органом муниципального района из числа кандидатов, представленных Губернатором Иркутской области, на срок до окончания срока полномочий представительного органа муниципального района в следующих случаях:

1) если после истечения срока полномочий главы муниципального района до истечения срока полномочий представительного органа муниципального района осталось более двух лет;

2) если полномочия главы муниципального района прекращены досрочно;

3) если на день вступления в силу настоящего Закона полномочия главы муниципального района осуществляет временно исполняющий полномочия главы муниципального района, назначенный Губернатором Иркутской области в порядке, установленном Федеральным законом «Об общих принципах организации местного самоуправления в единой системе публичной власти».

4. В случае истечения срока полномочий представительного органа поселения или досрочного прекращения его полномочий полномочия главы поселения прекращаются досрочно в день истечения срока полномочий представительного органа поселения или досрочного прекращения его полномочий. **В случае если на день вступления в силу настоящего Закона сформированный в правомочном составе представительный орган поселения отсутствует, то полномочия главы поселения прекращаются досрочно в день вступления в силу настоящего Закона.**

## **Статья 12. Формирование органов местного самоуправления вновь образованных муниципальных образований**

1. Формирование органов местного самоуправления вновь образованных муниципальных образований осуществляется в соответствии с федеральными законами, настоящим Законом и иными законами Иркутской области.

2. Выборы депутатов представительного органа вновь образованного муниципального образования в соответствии с пунктом 8 статьи 10 Федерального закона от 12 июня 2002 года № 67-ФЗ «Об основных гарантиях избирательных прав и права на участие в референдуме граждан Российской Федерации» назначаются избирательной комиссией, на которую в установленном порядке возложены полномочия избирательной комиссии, организующей подготовку и проведение выборов депутатов представительного органа вновь образованного муниципального образования (далее – избирательная комиссия).

Выборы депутатов представительных органов вновь образованных муниципальных образований должны быть проведены в год истечения срока полномочий представительного органа соответствующего муниципального района. В случае досрочного прекращения полномочий представительного органа соответствующего муниципального района, либо досрочного прекращения полномочий его депутатов, влекущего неправомерность указанного органа, выборы депутатов представительного органа вновь образованного муниципального образования должны быть проведены не позднее чем через шесть месяцев со дня такого прекращения полномочий.

Материально-техническое обеспечение проведения выборов депутатов представительных органов первого созыва вновь образованных муниципальных образований осуществляется за счет средств бюджета соответствующего муниципального района.

Схемы избирательных округов при проведении выборов депутатов представительных органов первого созыва вновь образованных муниципальных образований утверждаются избирательной комиссией в день принятия ею решения о назначении указанных выборов.

3. Представительный орган первого созыва Аларского муниципального округа Иркутской области состоит из 15 депутатов, избираемых по мажоритарной избирательной системе по одномандатным избирательным округам на муниципальных выборах на основе всеобщего равного и прямого избирательного права при тайном голосовании сроком на пять лет;

Представительный орган первого созыва Баяндаевского муниципального округа Иркутской области состоит из 15 депутатов, избираемых по мажоритарной избирательной системе по одномандатным избирательным округам на муниципальных выборах на основе всеобщего равного и прямого избирательного права при тайном голосовании сроком на пять лет;

Представительный орган первого созыва Бодайбинского муниципального округа Иркутской области состоит из 15 депутатов, избираемых по мажоритарной избирательной системе по одномандатным избирательным округам на муниципальных выборах на основе всеобщего равного и прямого избирательного права при тайном голосовании сроком на пять лет;

Представительный орган первого созыва Боханского муниципального округа Иркутской области состоит из 15 депутатов, избираемых по мажоритарной избирательной системе по одномандатным избирательным округам на муниципальных выборах на основе всеобщего равного и прямого избирательного права при тайном голосовании сроком на пять лет;

Представительный орган первого созыва Братского муниципального округа Иркутской области состоит из **20** депутатов, избираемых по мажоритарной избирательной системе по одномандатным избирательным округам на муниципальных выборах на основе всеобщего равного и прямого избирательного права при тайном голосовании сроком на пять лет;

Представительный орган первого созыва Зиминского муниципального округа Иркутской области состоит из 15 депутатов, избираемых по мажоритарной избирательной системе по одномандатным избирательным округам на муниципальных выборах на основе всеобщего равного и прямого избирательного права при тайном голосовании сроком на пять лет;

Представительный орган первого созыва Казачинско-Ленского муниципального округа Иркутской области состоит из 15 депутатов, избираемых по мажоритарной избирательной системе по одномандатным избирательным округам на муниципальных выборах на основе всеобщего равного и прямого избирательного права при тайном голосовании сроком на пять лет;

Представительный орган первого созыва Катангского муниципального округа Иркутской области состоит из 15 депутатов, избираемых по мажоритарной избирательной системе по многомандатным избирательным округам на муниципальных выборах на основе всеобщего равного и прямого избирательного права при тайном голосовании сроком на пять лет;

Представительный орган первого созыва Куйтунского муниципального округа Иркутской области состоит из 19 депутатов, избираемых по мажоритарной



муниципальных выборах на основе всеобщего равного и прямого избирательного права при тайном голосовании сроком на пять лет;

Представительный орган первого созыва Шелеховского муниципального округа Иркутской области состоит из **21** депутатов, избираемых по мажоритарной избирательной системе по одномандатным избирательным округам на муниципальных выборах на основе всеобщего равного и прямого избирательного права при тайном голосовании сроком на пять лет;

Представительный орган первого созыва Эхирит-Булагатского муниципального округа Иркутской области состоит из 16 депутатов, избираемых по мажоритарной избирательной системе по одномандатным избирательным округам на муниципальных выборах на основе всеобщего равного и прямого избирательного права при тайном голосовании сроком на пять лет.

4. Представительный орган первого созыва вновь образованного муниципального образования собирается на первое заседание не позднее 30 дней со дня его избрания в правомочном составе. Первое заседание представительного органа первого созыва вновь образованного муниципального образования правомочно, если на нем присутствует не менее 50 процентов от числа избранных депутатов.

Председатель избирательной комиссии созывает первое заседание представительного органа первого созыва вновь образованного муниципального образования и открывает это заседание.

До избрания председателя первое заседание представительного органа первого созыва вновь образованного муниципального образования ведет старейший по возрасту депутат.

Председатель представительного органа первого созыва вновь образованного муниципального образования считается избранным, если за его избрание проголосовало более половины от установленной численности депутатов данного представительного органа.

5. Первый глава вновь образованного муниципального образования избирается сроком на пять лет представительным органом вновь образованного муниципального образования из числа кандидатов, представленных Губернатором Иркутской области, в порядке, установленном статьей 7 настоящего Закона, и возглавляет местную администрацию.

Первый глава вновь образованного муниципального образования вступает в должность в день, следующий за днем принятия представительным органом вновь образованного муниципального образования решения об его избрании.

6. Представительный орган вновь образованного муниципального образования по представлению первого главы вновь образованного муниципального образования принимает решение об учреждении местной администрации, утверждает положение и структуру местной администрации вновь образованного муниципального образования в срок, который не может превышать трех месяцев со дня избрания представительного органа вновь образованного муниципального образования в правомочном составе.

Первый глава вновь образованного муниципального образования формирует администрацию вновь образованного муниципального образования.

Днем формирования местной администрации вновь образованного муниципального образования считается день, следующий за днем регистрации

местной администрации вновь образованного муниципального образования в качестве юридического лица.

**Статья 13.** Особенности замещения должности руководителя (главы) территориального органа местной администрации вновь образованного муниципального образования

При назначении на должность руководителя (главы) территориального органа местной администрации вновь образованного муниципального образования лица, замещавшего по состоянию на день вступления настоящего Закона должность главы поселения, замещение должности руководителя (главы) территориального органа местной администрации осуществляется без учета квалификационных требований к уровню профессионального образования, установленных в пункте 1 части 1 статьи 5 Закона Иркутской области от 15 октября 2007 года № 88-оз «Об отдельных вопросах муниципальной службы в Иркутской области».

**Статья 14.** Правопреемство при образовании муниципальных образований

1. Органы местного самоуправления вновь образованного муниципального образования в соответствии со своей компетенцией являются правопреемниками органов местного самоуправления упраздняемых муниципальных образований, территории которых вошли в границы территории вновь образованного муниципального образования (далее – соответствующие упраздняемые муниципальные образования), в отношениях с государственными органами, органами местного самоуправления, физическими и юридическими лицами. В случае, указанном в абзаце втором части 5 **статьи 16** настоящего Закона, правопреемником контрольно-счетных органов упраздняемых муниципальных образований в отношениях с государственными органами, органами местного самоуправления, физическими и юридическими лицами, **за исключением отношений, возникших в ходе реализации полномочий по внешнему муниципальному финансовому контролю, установленных Бюджетным кодексом Российской Федерации и Федеральным законом от 7 февраля 2011 года № 6-ФЗ «Об общих принципах организации и деятельности контрольно-счетных органов субъектов Российской Федерации, федеральных территорий и муниципальных образований»**, является представительный орган вновь образованного муниципального образования, в границы территории которого вошли территории упраздняемых муниципальных образований (далее – соответствующее вновь образованное муниципальное образование). Вопросы правопреемства подлежат урегулированию муниципальными правовыми актами вновь образованных муниципальных образований.

2. Органы местного самоуправления вновь образованного муниципального образования в соответствии со своей компетенцией являются правопреемниками органов местного самоуправления соответствующих упраздняемых муниципальных образований в отношениях, связанных с пенсионным обеспечением лиц, замещавших муниципальные должности на постоянной основе либо должности муниципальной службы в соответствующих упраздняемых муниципальных образованиях и



приобретших на дату вступления в силу настоящего Закона право на пенсию за выслугу лет либо на ежемесячную доплату к страховой пенсии по старости, страховой пенсии по инвалидности, назначенным в соответствии с Федеральным законом от 28 декабря 2013 года № 400-ФЗ «О страховых пенсиях», пенсии, назначенной в соответствии с Законом Российской Федерации от 19 апреля 1991 года № 1032-1 «О занятости населения в Российской Федерации», Федеральным законом от 12 декабря 2023 года № 565-ФЗ «О занятости населения в Российской Федерации», выплачиваемые за счет средств бюджета соответствующих упраздняемых муниципальных образований в соответствии с законодательством.

3. До урегулирования муниципальными правовыми актами вновь образованных муниципальных образований вопросов правопреемства в отношении органов местных администраций, муниципальных учреждений, предприятий и организаций, ранее созданных органами местного самоуправления упраздняемых муниципальных образований, которые на день создания вновь образованных муниципальных образований осуществляли свои полномочия на соответствующей территории, или с их участием, соответствующие органы местных администраций, муниципальные учреждения, предприятия и организации продолжают осуществлять свою деятельность с сохранением их прежней организационно-правовой формы.

**Статья 15.** Право собственности на муниципальное имущество упраздняемых муниципальных образований

1. Имущество, находящееся в собственности упраздняемых муниципальных образований, переходит в собственность соответствующего вновь образованного муниципального образования.

**Статья 16.** Полномочия органов местного самоуправления упраздняемых муниципальных образований

1. До формирования органов местного самоуправления вновь образованных муниципальных образований полномочия по решению вопросов непосредственного обеспечения жизнедеятельности населения (вопросов местного значения) и иные полномочия органов местного самоуправления, предусмотренные Федеральным законом «Об общих принципах организации местного самоуправления в единой системе публичной власти», иными федеральными законами, законами Иркутской области, уставом и иными муниципальными нормативными правовыми актами упраздняемых муниципальных образований, на соответствующих территориях осуществляют органы местного самоуправления муниципальных образований, существовавших на день вступления в силу настоящего Закона.

2. Представительные органы муниципальных районов, поселений осуществляют полномочия по решению вопросов непосредственного обеспечения жизнедеятельности населения (вопросов местного значения) и иные полномочия представительного органа соответственно муниципального района, поселения, предусмотренные Федеральным законом «Об общих принципах организации местного самоуправления в единой системе публичной власти», иными федеральными законами, законами Иркутской области, уставом и иными

муниципальными нормативными правовыми актами соответствующего упраздняемого муниципального образования, до дня проведения первого заседания представительного органа первого созыва соответствующего вновь образованного муниципального образования.

В случае истечения срока полномочий представительного органа поселения, досрочного прекращения его полномочий или если на день вступления в силу настоящего Закона сформированный в правомочном составе представительный орган поселения отсутствует, полномочия представительного органа поселения по решению вопросов непосредственного обеспечения жизнедеятельности населения (вопросов местного значения) и иные полномочия представительного органа поселения, предусмотренные Федеральным законом «Об общих принципах организации местного самоуправления в единой системе публичной власти», иными федеральными законами, законами Иркутской области, уставом и иными муниципальными нормативными правовыми актами поселения, осуществляет представительный орган муниципального района, в состав территории которого на день вступления в силу настоящего Закона входила территория поселения, до дня проведения первого заседания представительного органа первого созыва соответствующего вновь образованного муниципального образования.

3. Главы муниципальных районов, поселений осуществляют полномочия по решению вопросов непосредственного обеспечения жизнедеятельности населения (вопросов местного значения) и иные полномочия главы соответственно муниципального района, поселения, предусмотренные Федеральным законом «Об общих принципах организации местного самоуправления в единой системе публичной власти», иными федеральными законами, законами Иркутской области, уставом и иными муниципальными нормативными правовыми актами соответствующего упраздняемого муниципального образования, до дня вступления в должность первого главы соответствующего вновь образованного муниципального образования.

В случае истечения срока полномочий главы поселения, досрочного прекращения его полномочий или если на день вступления в силу настоящего Закона полномочия главы поселения осуществляет временно исполняющий полномочия главы поселения, назначенный Губернатором Иркутской области в порядке установленном Федеральным законом «Об общих принципах организации местного самоуправления в единой системе публичной власти», полномочия главы поселения по решению вопросов непосредственного обеспечения жизнедеятельности населения (вопросов местного значения) и иные полномочия главы поселения, предусмотренные Федеральным законом «Об общих принципах организации местного самоуправления в единой системе публичной власти», иными федеральными законами, законами Иркутской области, уставом и иными муниципальными нормативными правовыми актами поселения, осуществляет глава муниципального района, в состав территории которого на день вступления в силу настоящего Закона входила территория поселения, до дня вступления в должность первого главы вновь образованного муниципального образования.

4. Местные администрации муниципальных районов, поселений осуществляют полномочия по решению вопросов непосредственного обеспечения жизнедеятельности населения (вопросов местного значения) и иные полномочия

местной администрации соответственно муниципального района, поселения, предусмотренные Федеральным законом «Об общих принципах организации местного самоуправления в единой системе публичной власти», иными федеральными законами, законами Иркутской области, уставом и иными муниципальными нормативными правовыми актами упраздняемого муниципального образования, до дня формирования местной администрации соответствующего вновь образованного муниципального образования.

5. Контрольно-счетные органы районов, поселений осуществляют полномочия, предусмотренные Федеральным законом от 7 февраля 2011 года № 6-ФЗ «Об общих принципах организации и деятельности контрольно-счетных органов субъектов Российской Федерации, федеральных территорий и муниципальных образований», другими федеральными законами и иными нормативными правовыми актами Российской Федерации, законами Иркутской области, муниципальными нормативными правовыми актами, до дня формирования контрольно-счетного органа соответствующего вновь образованного муниципального образования.

В случае, если уставом вновь образованного муниципального образования в структуре органов местного самоуправления вновь образованного муниципального образования не предусмотрен контрольно-счетный орган вновь образованного муниципального образования, то контрольно-счетные органы соответствующих упраздняемых муниципальных образований осуществляют полномочия, предусмотренные Федеральным законом от 7 февраля 2011 года № 6-ФЗ «Об общих принципах организации и деятельности контрольно-счетных органов субъектов Российской Федерации, федеральных территорий и муниципальных образований», другими федеральными законами и иными нормативными правовыми актами Российской Федерации, законами Иркутской области, муниципальными нормативными правовыми актами, до дня вступления в силу устава соответствующего вновь образованного муниципального образования.

6. До формирования органов местного самоуправления вновь образованного муниципального образования органы местного самоуправления упраздняемых муниципальных образований в пределах своей компетенции в установленном порядке принимают муниципальные правовые акты.

**Статья 17.** Действие на территории вновь образованного муниципального образования муниципальных правовых актов упраздняемых муниципальных образований

Муниципальные правовые акты, принятые органами местного самоуправления упраздняемых муниципальных образований до дня создания соответствующего вновь образованного муниципального образования, а также в период до формирования органов местного самоуправления вновь образованного муниципального образования, действуют на соответствующей территории до дня признания их утратившими силу (отмены) в части, не противоречащей федеральным законам и иным нормативным правовым актам Российской Федерации, Уставу Иркутской области, законам и иным нормативным правовым актам Иркутской области, а также уставу и иным муниципальным правовым актам соответствующего вновь образованного муниципального образования.

## **Статья 18. Осуществление бюджетного процесса при образовании муниципальных образований**

1. Полномочия по внесению изменений в решения о бюджетах упраздняемых муниципальных образований до дня проведения первого заседания представительного органа первого созыва вновь образованного муниципального образования осуществляют представительные органы соответствующих упраздняемых муниципальных образований.

В случае истечения срока полномочий представительного органа поселения или досрочного прекращения его полномочий полномочия по внесению изменений в решения о бюджете поселения до дня проведения первого заседания представительного органа первого созыва вновь образованного муниципального образования осуществляет представительный орган соответствующего муниципального района.

Со дня проведения первого заседания представительного органа первого созыва вновь образованного муниципального образования полномочия по внесению изменений в решения о бюджетах упраздняемых муниципальных образований осуществляет представительный орган первого созыва соответствующее вновь образованного муниципального образования.

2. Полномочия по исполнению бюджетов упраздняемых муниципальных образований до формирования местной администрации соответствующего вновь образованного муниципального образования осуществляют местные администрации соответствующих упраздняемых муниципальных образований.

Со дня формирования местной администрации вновь образованного муниципального образования полномочия по исполнению бюджетов упраздняемых муниципальных образований осуществляет местная администрация соответствующего вновь образованного муниципального образования.

3. Полномочия по составлению и представлению годовых отчетов об исполнении бюджетов упраздняемых муниципальных образований до формирования местной администрации вновь образованного муниципального образования осуществляют местные администрации соответствующих упраздняемых муниципальных образований.

Со дня формирования местной администрации вновь образованного муниципального образования полномочия по составлению и представлению годовых отчетов об исполнении бюджетов упраздняемых муниципальных образований осуществляет местная администрация соответствующего вновь образованного муниципального образования отдельно по каждому упраздняемому муниципальному образованию.

4. Полномочия по рассмотрению и утверждению годовых отчетов об исполнении бюджетов упраздняемых муниципальных образований осуществляет представительный орган первого созыва соответствующего вновь образованного муниципального образования отдельно по каждому упраздняемому муниципальному образованию.

5. Составление проектов бюджетов вновь образованных муниципальных образований на очередной финансовый год и на плановый период до формирования

местной администрации вновь образованного муниципального образования осуществляется администрацией соответствующего муниципального района в порядке, установленном бюджетным законодательством Российской Федерации.

6. Бюджет вновь образованного муниципального образования на очередной финансовый год и на плановый период утверждается представительным органом первого созыва вновь образованного муниципального образования.

7. Начиная с 1 января года, следующего за годом создания вновь образованного муниципального образования, в межбюджетных отношениях с бюджетами бюджетной системы Российской Федерации бюджет вновь образованного муниципального образования учитывается как единый бюджет муниципального образования.

**Статья 19.** О признании утратившими силу законов Иркутской области или их отдельных положений

Признать утратившими силу со дня вступления в силу настоящего Закона:

1) Закон Иркутской области от 10 декабря 2007 года № 121-оз «О наименованиях органов и должностных лиц местного самоуправления в Иркутской области» (Ведомости Законодательного собрания Иркутской области, 2007, № 36, том 1);

2) Закон Иркутской области от 6 ноября 2012 года № 104-ОЗ «О численности и сроках полномочий депутатов представительного органа поселения Иркутской области первого созыва» (Ведомости Законодательного собрания Иркутской области, 2012, № 48);

3) Закон Иркутской области от 30 мая 2014 года № 54-ОЗ «Об отдельных вопросах формирования органов местного самоуправления муниципальных образований Иркутской области» (Ведомости Законодательного Собрания Иркутской области, 2014, № 11);

4) Закон Иркутской области от 27 октября 2014 года № 120-ОЗ «О внесении изменений в отдельные законы Иркутской области в связи с принятием Закона Иркутской области «Об отдельных вопросах формирования органов местного самоуправления муниципальных образований Иркутской области» (Ведомости Законодательного Собрания Иркутской области, 2014, № 15, том 1);

5) Закон Иркутской области от 28 ноября 2014 года № 139-ОЗ «О внесении изменения в часть 2 статьи 1 Закона Иркутской области «О численности и сроках полномочий депутатов представительного органа поселения Иркутской области первого созыва» (Ведомости Законодательного Собрания Иркутской области, 2014, № 16);

6) Закон Иркутской области от 26 декабря 2014 года № 170-ОЗ «О внесении изменений в статью 3 Закона Иркутской области «Об отдельных вопросах формирования органов местного самоуправления муниципальных образований Иркутской области» (Ведомости Законодательного Собрания Иркутской области, 2015, № 20, том 1);

7) Закон Иркутской области от 19 февраля 2015 года № 4-ОЗ «О внесении изменения в статью 3 Закона Иркутской области «Об отдельных вопросах формирования органов местного самоуправления муниципальных образований

Иркутской области» (Ведомости Законодательного Собрания Иркутской области, 2015, № 21);

8) Закон Иркутской области от 3 мая 2017 года № 23-ОЗ «О внесении изменения в часть 2 статьи 3 Закона Иркутской области «Об отдельных вопросах формирования органов местного самоуправления муниципальных образований Иркутской области» (Ведомости Законодательного Собрания Иркутской области, 2017, № 49, том 1);

9) Закон Иркутской области от 18 сентября 2019 года № 75-ОЗ «О внесении изменения в часть 1<sup>1</sup> статьи 3 Закона Иркутской области «Об отдельных вопросах формирования органов местного самоуправления муниципальных образований Иркутской области» (Ведомости Законодательного Собрания Иркутской области, 2019, № 20);

10) статью 3 Закона Иркутской области от 2 ноября 2021 года № 97-ОЗ «О внесении изменений в отдельные законы Иркутской области» (Ведомости Законодательного собрания Иркутской области, 2020, № 47, том 2).

Приложение 1  
к Закону Иркутской области  
от \_\_\_\_\_ 2025 года № \_\_\_\_\_  
«О территориальных и организационных  
основах местного самоуправления  
в Иркутской области»

КАРТОГРАФИЧЕСКОЕ ОПИСАНИЕ ГРАНИЦЫ  
АЛАРСКОГО МУНИЦИПАЛЬНОГО ОКРУГА ИРКУТСКОЙ ОБЛАСТИ

В состав территории Аларского муниципального округа Иркутской области входят земли следующих населенных пунктов:

- 1) деревня Алзобей;
- 2) деревня Апхайта;
- 3) деревня Аргалей;
- 4) деревня Аршан;
- 5) деревня Балтуй;
- 6) деревня Берестенникова;
- 7) деревня Большая Ерма;
- 8) деревня Буркова;
- 9) деревня Бурятская;
- 10) деревня Вершина;
- 11) деревня Высотская;
- 12) деревня Готол;
- 13) деревня Дута;
- 14) деревня Егоровская;
- 15) деревня Жлобина;
- 16) деревня Зангей;
- 17) деревня Занина;
- 18) деревня Заречное;
- 19) деревня Иванова;
- 20) деревня Кербулак;
- 21) деревня Киркей;
- 22) деревня Кирюшина;
- 23) деревня Ключи;
- 24) деревня Корховская;
- 25) деревня Кукунур;
- 26) деревня Кундулун;
- 27) деревня Куркат;
- 28) деревня Малолучинск;
- 29) деревня Маломолева;
- 30) деревня Малый Кутулик;
- 31) деревня Маниловская;
- 32) деревня Мардай;

- 33) деревня Могой;
- 34) деревня Мольта;
- 35) деревня Нарены;
- 36) деревня Нельхай;
- 37) деревня Ныгда;
- 38) деревня Омулевка;
- 39) деревня Отрадная;
- 40) деревня Саган-Жалгай;
- 41) деревня Тютрина;
- 42) деревня Угольная;
- 43) деревня Улзет;
- 44) деревня Ундэр-Хуан;
- 45) деревня Халта;
- 46) деревня Халты;
- 47) деревня Хигинская;
- 48) деревня Хуруй;
- 49) деревня Чухлинская;
- 50) деревня Шалоты;
- 51) деревня Шапшалтуй;
- 52) деревня Шастина;
- 53) деревня Шаховская;
- 54) деревня Шелемина;
- 55) деревня Шульгина;
- 56) поселок Ангарский;
- 57) поселок Быково;
- 58) поселок Забитуй;
- 59) поселок Кутулик;
- 60) село Аларь;
- 61) село Александровск;
- 62) село Аляты;
- 63) село Апхульта;
- 64) село Бахтай;
- 65) село Головинское;
- 66) село Зоны;
- 67) село Иваническое;
- 68) село Идеал;
- 69) село Куйта;
- 70) село Могоенок;
- 71) село Табарсук;
- 72) село Тыргетуй.

Аларский район расположен в Южной части Усть-Ордынского Бурятского округа и граничит со следующими районами: с юга – с Черемховским, с запада – с Заларинским, с северо-запада, севера и северо-востока – с Нукутским и с востока – с Боханским районами.



Граница по смежеству с Черемховским районом. Граница начинается от реки Ангара с точки, расположенной в 1,5 км ниже села Каменно-Ангарск Черемховского района, и идет на запад по существующей границе землепользования АОЗТ «Красный Нельхай» и ТОО «Егоровский» Аларского района, и не доходя 2 км до линии ВСЖД, поворачивает на северо-запад, а затем на север, и доходит до речки Ноты (Каменка). Дальше граница идет по речке Ноты (Каменка) и по восточной стороне земельного отвода железной дороги и пересекает линию ВСЖД у пикета 5036 + 400 (западнее урочища Ноты). Затем граница идет по общему направлению на юго-запад до пересечения речки Голуметь, после чего граница идет на запад до точки, расположенной в 2 км южнее устья речки Аларь, затем выходит на устье речки Аларь, граница идет на север по речке Аларь, и не доходя деревни Жалгай Черемховского района, поворачивает на восток, затем на северо-запад и идет по восточной стороне речки Аларь, и не доходя до озера Аляты (3 км), поворачивает на запад, а затем на северо-запад до стыка границ Аларского, Черемховского и Заларинского районов в точке, расположенной у южной стороны бывшего селения Артуха Заларинского района.

Общая протяженность границы района по смежеству с Черемховским районом составляет 151 км, из них по речкам - 18 км.

Граница по смежеству с Заларинским районом. От стыка границ Аларского, Черемховского и Заларинского районов идет по общему направлению на северо-восток, пересекает линию ВСЖД в 4 км севернее ст. Головинская у пикете 5006 км, пересекает автомобильную дорогу Р-255 «Сибирь» у пикета 1697 км + 720 м и доходит до точки, расположенной в 2 км юго-западнее деревни Новоселова на стыке Аларского, Заларинского и Нукутского районов.

Общая протяженность – 90,5 км.

Граница по смежеству с Нукутским районом. Начинается на стыке Аларского, Заларинского и Нукутского районов, идет на юго-восток до распадка пади Большая Елань в 1,5 км южнее д. Новоселова, идет до восточного склона высоты 541,0, отсюда поворот на юго-восток, и граница идет по горе западнее деревни Макарьевская Нукутского района до точки, расположенной в 2,5 км северо-западнее с. Вершины. Дальше граница идет на юг до точки, расположенной в 2 км восточнее д. Кирюшина Аларского района, поворачивает на восток и пересекает автодорогу «Кутулик – Бахтай - Хадахан», а затем, не доходя 4 км до села Бахтай, поворачивает на север, вторично пересекает автодорогу «Кутулик – Бахтай – Хадахан» и идет на северо-восток по вершине горы Шалоты, пересекает падь Шалоты, доходит до горы Сук-гора. Затем граница идет на юго-восток по северной стороне пади Шалоты до залива Братского водохранилища в пади Шалоты. Далее идет на юг до пади Тохтуй в точке, расположенной в 9 км от залива водохранилища в пади Тохтуй, а затем по пади Тохтуй граница выходит на Братское водохранилище, являющееся стыком границ Аларского, Нукутского и Боханского районов.

Общая протяженность границы Аларского и Нукутского районов равна 89,6 км.

Граница по смежеству с Боханским районом. Граница с Боханским районом начинается на стыке Аларского, Нукутского и Боханского районов. Граница идет по реке Ангара до границы Черемховского района в точке, расположенной в 1,5 км. Ниже села Каменно-Ангарск Черемховского района.

Общая протяженность границы – 22,5 км, из них по реке – 22,5 км.

Общая протяженность границы по смежеству с другими районами составляет 360,6 км, по рекам и речкам – 40,5 км.

Приложение 2  
к Закону Иркутской области  
от \_\_\_\_\_ 2025 года № \_\_\_\_\_  
«О территориальных и организационных  
основах местного самоуправления  
в Иркутской области»

КАРТОГРАФИЧЕСКОЕ ОПИСАНИЕ ГРАНИЦЫ  
БАЯНДАЕВСКОГО МУНИЦИПАЛЬНОГО ОКРУГА ИРКУТСКОЙ  
ОБЛАСТИ

В состав территории Баяндаевского муниципального округа Иркутской области входят земли следующих населенных пунктов:

- 1) деревня Бадагуй;
- 2) деревня Бахай 1-й;
- 3) деревня Бахай 2-й;
- 4) деревня Бохолдой;
- 5) деревня Вершининск;
- 6) деревня Духовщина;
- 7) деревня Еленинск;
- 8) деревня Загатуй;
- 9) деревня Идыгей;
- 10) деревня Кайзаран;
- 11) деревня Кокорина;
- 12) деревня Лидинская;
- 13) деревня Люры;
- 14) деревня Малан;
- 15) деревня Маралтуй;
- 16) деревня Мильзан;
- 17) деревня Молой;
- 18) деревня Нагатай;
- 19) деревня Наумовка;
- 20) деревня Нуху-Нур;
- 21) деревня Ныгей;
- 22) деревня Онгой;
- 23) деревня Покровка;
- 24) деревня Сондой;
- 25) деревня Старый Хогот;
- 26) деревня Толстовка;
- 27) деревня Тухум;
- 28) деревня Тыпкысыр;

- 29) деревня Улан;
- 30) деревня Хандабай;
- 31) деревня Хандагай;
- 32) деревня Харагун;
- 33) деревня Хиней;
- 34) деревня Хотогор;
- 35) деревня Шаманка;
- 36) деревня Шехаргун;
- 37) деревня Шитхулун;
- 38) поселок Каменка;
- 39) поселок Маяк;
- 40) село Байша;
- 41) село Баяндай;
- 42) село Васильевка;
- 43) село Нагалык;
- 44) село Ользоны;
- 45) село Половинка;
- 46) село Тургеневка;
- 47) село Хатар-Хадай;
- 48) село Хогот.

По смежеству с Качугским районом граница идет на северо-восток вдоль реки Борьха, далее линия границы идет на северо-восток по местности Улэхэ-Маракта и резко поворачивает на север вдоль реки Малая Куяда, ручья Сусой. Затем граница поворачивает на восток и проходит вдоль пади Зунгол и вдоль хребта Черемхаем и резко поворачивает на восточную сторону вдоль реки Унгура, проходя восточней д. Кайзаран, идет на восток вдоль реки Марик 2-й, где стыкуется с Ольхонским районом.

По смежеству с Ольхонским районом граница идет на юго-запад, проходит 6,1 км до реки, затем вверх по реке Унгура 6 км, далее проходит по водоразделам рек Булга и Тыгильца, пересекая грунтовую дорогу, далее проходит по хребту Шаманка до пересечения трех районов: Баяндаевского, Эхирит-Булагатского и Ольхонского районов Иркутской области.

По смежеству с Эхирит-Булагатским районом граница идет в северо-восточном направлении до урочища Тугалай, поворачивает в юго-восточном направлении до пади Хаара-Хадай, далее поворачивает в северо-восточном направлении до урочища Шуркинское, далее до урочища Дарбай, далее поворачивает на север до стыка границ трех районов: Эхирит-Булагатского, Баяндаевского и Качугского районов Иркутской области.

Приложение 3  
к Закону Иркутской области  
от \_\_\_\_\_ 2025 года № \_\_\_\_\_  
«О территориальных и организационных  
основах местного самоуправления  
в Иркутской области»

## КАРТОГРАФИЧЕСКОЕ ОПИСАНИЕ ГРАНИЦЫ БОДАЙБИНСКОГО МУНИЦИПАЛЬНОГО ОКРУГА ИРКУТСКОЙ ОБЛАСТИ

В состав территории Бодайбинского муниципального округа Иркутской области входят земли следующих населенных пунктов:

- 1) город Бодайбо;
- 2) поселок Апрельск;
- 3) поселок Васильевский;
- 4) поселок Кяхтинский;
- 5) поселок Маракан;
- 6) поселок Перевоз;
- 7) поселок Светлый;
- 8) рабочий поселок Артемовский;
- 9) рабочий поселок Балахнинский;
- 10) рабочий поселок Кропоткин;
- 11) рабочий поселок Мамакан;
- 12) село Большой Патом;
- 13) село Нерпо.

На севере и северо-востоке граница Бодайбинского района проходит по смежеству с Республикой Саха (Якутия), на юго-востоке и юге – с Забайкальским краем и Республикой Бурятия, на западе – с Мамско-Чуйским районом.

Граница Бодайбинского района и Мамско-Чуйского района начинается от смежества с Республикой Саха (Якутия) на водоразделе рек Малый Туюкан и Пилка против вершин ручьев Кудалах (приток р. Пилка) и Мокрый и идет до устья ручья Сосновый далее по р. Малый Туюкан до ее устья, затем по р. Большой Патом до устья р. Мара. От устья р. Мара граница проходит по р. Мара до левого безымянного притока в верховьях р. Мара против верховьев р. Тахтыган. Далее граница от р. Мара поднимается на водораздел рек Мара и Тахтыган, огибая с севера верховье реки Левая Тахтыган по распадку до пересечения с ним и далее до его устья, и спускается к р. Тахтыган, и идет вниз по течению. Не доходя до устья р. Тахтыган 15 км, выходит на водораздел рек Тахтыган и Тахтыга, пересекает р. Тахтыга в 5 км от устья и выходит на водораздел рек Тахтыга и Витим, и спускается к р. Витим против устья р. Лабазная, и идет на протяжении 4,7 км по р. Лабазная. Далее выходит на

водораздел рек Витим, Малая Лабазная и ручья Большой до отметки 1166 в верховье р. Малая Лабазная и реки Левая Вершина, далее по водоразделу рек Малая Лабазная, Брызгунья и Малые Угли по водоразделу рек Левая Брызгунья и Большие Угли, далее по водоразделу р. Малая Конкудера и левых притоков р. Мамакан через отметки 1801, 1805 до границы с Республикой Бурятия.

Приложение 4  
к Закону Иркутской области  
от \_\_\_\_\_ 2025 года № \_\_\_\_\_  
«О территориальных и организационных  
основах местного самоуправления  
в Иркутской области»

КАРТОГРАФИЧЕСКОЕ ОПИСАНИЕ ГРАНИЦЫ  
БОХАНСКОГО МУНИЦИПАЛЬНОГО ОКРУГА ИРКУТСКОЙ ОБЛАСТИ

В состав территории Боханского муниципального округа Иркутской области входят земли следующих населенных пунктов:

- 1) деревня Базой;
- 2) деревня Байханова;
- 3) деревня Булак;
- 4) деревня Буреть;
- 5) деревня Быргазова;
- 6) деревня Вершина;
- 7) деревня Воробьевка;
- 8) деревня Граничная;
- 9) деревня Гречехан;
- 10) деревня Грязная;
- 11) деревня Донская;
- 12) деревня Ершова;
- 13) деревня Заглик;
- 14) деревня Ижилха;
- 15) деревня Картыгей;
- 16) деревня Ключи;
- 17) деревня Крюкова;
- 18) деревня Кулакова;
- 19) деревня Лаврентьевская;
- 20) деревня Логанова;
- 21) деревня Манькова;
- 22) деревня Морозова;
- 23) деревня Мутинова;
- 24) деревня Нашата;
- 25) деревня Нововоскресенка;
- 26) деревня Новый Алендарь;
- 27) деревня Парамоновка;
- 28) деревня Петрограновка;
- 29) деревня Русиновка;
- 30) деревня Середкина;

- 31) деревня Тачигир;
- 32) деревня Тымырей;
- 33) деревня Угольная;
- 34) деревня Усть-Тараса;
- 35) деревня Усть-Укыр;
- 36) деревня Хандагай;
- 37) деревня Харагун;
- 38) деревня Харатирген;
- 39) деревня Херетин;
- 40) деревня Хонзой;
- 41) деревня Хоргелок;
- 42) деревня Черниговская;
- 43) деревня Чилим;
- 44) деревня Шарагун;
- 45) деревня Шунта;
- 46) заимка Вантеевская;
- 47) заимка Грехневка;
- 48) заимка Гречехан;
- 49) заимка Захаровская;
- 50) заимка Калашникова;
- 51) заимка Макаровская;
- 52) заимка Махонькина;
- 53) заимка Пашкова;
- 54) заимка Склянка;
- 55) заимка Тыргур;
- 56) заимка Шипняговка;
- 57) поселок Бохан;
- 58) поселок Веселая Поляна;
- 59) поселок Заведение;
- 60) поселок Ида;
- 61) село Александровское;
- 62) село Буреть;
- 63) село Дундай;
- 64) село Казачье;
- 65) село Каменка;
- 66) село Новая Ида;
- 67) село Олонки;
- 68) село Тараса;
- 69) село Тихоновка;
- 70) село Укыр;
- 71) село Усолъе-Жилкино;
- 72) село Хохорск.

Граница Боханского района начинается со стыка границ Аларского и Осинского районов.



По смежеству с Осинским районом линия границы идет по Братскому водохранилищу на север (3 км), затем, огибая полуостров, на юг (4,5 км) по заливу Алтанский до пересечения с линией берега. Далее от берега на восток (2 км), затем на юго-восток (5 км), затем на юг (1,5 км), затем на северо-восток (2 км), далее на юго-восток по Осинскому хребту, пересекая пади Матаган, Сухой Заглик, проходя по г. Крюк до г. Черничная Сопка.

От г. Черничная Сопка на северо-восток по водоразделу через высоты с отметками 780, 860, 935, 954, 948 выходит на стык границ Осинского и Качугского районов.

По смежеству с Качугским районом далее идет по Березовскому хребту (6 км) до стыка Качугского и Эхирит-Булагатского районов.

По смежеству с Эхирит-Булагатским районом от стыка границ Качугского и Эхирит-Булагатского районов на юго-запад по водоразделу между системами рек Ида и Куда до стыка границ Эхирит-Булагатского и Иркутского районов в пади Молька.

По смежеству с Иркутским районом далее на запад по хребту Шаманка, пересекая автодорогу «Усть-Ордынский – Оса», до вершины р. Тараса. Далее на юг, пересекая автодорогу «Иркутск – Оса – Усть-Уда», проходя западнее д. Зорино-Быково, поворачивая на запад до реки Ангара, стык границ Иркутского и Усольского районов.

По смежеству с Усольским районом от стыка границ Иркутского и Усольского районов по реке Ангара вниз по течению, оставляя остров Красный (Спасский) в Усольском районе, до Нарымского переката, расположенного в северной оконечности о. Большой.

Далее, оставляя северную часть о. Большой в Боханском районе, о. Шайдоров в Усольском районе, острова Конные в Боханском районе, до стыка границ Усольского и Черемховского районов, находящегося напротив населенного пункта г. Свирск (Березовка) Черемховского района.

Далее вниз по течению левее трех островов, расположенных напротив г. Свирска, до стыка границ Черемховского и Аларского районов, оставляя о. Конный в Боханском районе.

Далее, оставляя о. Марактуй и Безымянный остров в Боханском районе, до стыка границ Аларского, Осинского и Боханского районов.

Приложение 5  
к Закону Иркутской области  
от \_\_\_\_\_ 2025 года № \_\_\_\_\_  
«О территориальных и организационных  
основах местного самоуправления  
в Иркутской области»

## КАРТОГРАФИЧЕСКОЕ ОПИСАНИЕ ГРАНИЦЫ БРАТСКОГО МУНИЦИПАЛЬНОГО ОКРУГА ИРКУТСКОЙ ОБЛАСТИ

В состав территории Братского муниципального округа Иркутской области входят земли следующих населенных пунктов:

- 1) город Вихоревка;
- 2) деревня Анчирикова;
- 3) деревня Бада;
- 4) деревня Барчим;
- 5) деревня Булак;
- 6) деревня Воробьево;
- 7) деревня Карай;
- 8) деревня Кардой;
- 9) деревня Куватка;
- 10) деревня Кумейка;
- 11) деревня Леонова;
- 12) деревня Новое Приречье;
- 13) деревня Хахарей;
- 14) деревня Худобок;
- 15) поселок Бамбуй;
- 16) поселок Боровской;
- 17) поселок Бурнинская Вихоря;
- 18) поселок Добчур;
- 19) поселок Зяба;
- 20) поселок Карахун;
- 21) поселок Кежемский;
- 22) поселок Луговой;
- 23) поселок Мамырь;
- 24) поселок Наратай;
- 25) поселок Новодолоново;
- 26) поселок Озерный;
- 27) поселок Октябрьск;
- 28) поселок Пашенный;
- 29) поселок Первомайский;
- 30) поселок Подвыездный;

- 31) поселок Прибойный;
- 32) поселок Прибрежный;
- 33) поселок Придорожный;
- 34) поселок Сахорово;
- 35) поселок Сосновый;
- 36) поселок Тарма;
- 37) поселок Туковский;
- 38) поселок Турма;
- 39) поселок Тынкобь;
- 40) поселок Харанжино;
- 41) поселок Хвойный;
- 42) поселок Черемшанка;
- 43) поселок Чистый;
- 44) поселок Чистяково;
- 45) поселок Шумилово;
- 46) поселок Южный;
- 47) село Александровка;
- 48) село Большеокинское;
- 49) село Дубынино;
- 50) село Зарбь;
- 51) село Илир;
- 52) село Калтук;
- 53) село Ключи-Булак;
- 54) село Кобляково;
- 55) село Кобь;
- 56) село Кузнецовка;
- 57) село Покосное;
- 58) село Тангуй;
- 59) село Тэмь.

Внутренними границами Братского муниципального округа Иркутской области являются границы городского округа муниципальное образование города Братска Иркутской области.

Территорией Братского муниципального округа Иркутской области является вся территория в административно-территориальных границах Братского района Иркутской области, за исключением территории городского округа муниципальное образование города Братска Иркутской области.

По смежеству с Усть-Илимским районом граница Братского района начинается от границ Чунского района в 2 км 100 м северо-восточнее р. Нижний Бумбей на Бумбейском хребте, между левыми притоками р. Кова – Нижний Бумбей и Тырма – и идет по хребту в юго-восточном направлении 5 км 500 м, далее поворачивает на северо-восток и идет по водоразделу 3 км 800 м, затем граница района поворачивает вновь в юго-восточном направлении и идет по водоразделу рек без названия, впадающих в р. Кова, проходя через точку 407,5, пересекает р. Кова, далее идет в северо-восточном

направлении по водоразделу, между правыми притоками р. Кова – ручьем Токовый и ручьем без названия, пересекает лесовозную дорогу и продолжает идти по водоразделу р. Леонтьева и истока р. Петушиха, сворачивает на юго-восток и идет по водоразделу рек Кежеха и Каменная, пересекает автомобильную автодорогу «Седаново – Кодинск», далее по этому же водоразделу продолжает идти 8 км вдоль автодороги. Затем граница сворачивает на северо-восток и идет в направлении на точку впадения р. Кежеха в р. Бурдой, далее в этом же направлении, пересекая автомобильную дорогу «Братск – Усть-Илимск» в 500 метрах севернее моста через р. Бурдой, идет до пересечения ЛЭП-500. В 1 км южнее пересечения автодороги «Братск – Усть-Илимск» с ЛЭП-500 граница пересекает ЛЭП-500 и идет по водоразделу залива Бурдой и Усть-Илимского водохранилища до точки с отметкой 580,9, далее по этому же водоразделу, затем по распадку выходит к устью ручья Спускowej. От устья ручья Спускowej граница, пересекая Усть-Илимское водохранилище, идет по водоразделу рек на протяжении 17 км в северо-восточном направлении к обметке 473,3, не доходя до отметки 1 км, граница поворачивает в юго-восточном направлении и идет по водоразделу множества рек, впадающих в Усть-Илимское водохранилище: Большой Бумбей, Заволочная, Долгая, Кутурма, Зимовинская, Атрикан, Чанбога. У истока р. Чанбога граница поворачивает на восток и продолжает идти по водоразделу рек Таракма, Средняя и Большая Зеда, Кежма-Дубынинская и выходит на исток р. Кежма-Дубынинская, далее на точку с отметкой 618,0, т.е. на границу с Нижнеилимским районом.

По смежеству с Нижнеилимским районом граница начинается от стыка границ Братского, Усть-Илимского и Нижнеилимского районов, в точке с отметкой 618,0, находящейся севернее истока р. Кежма-Дубынинская, и идет в юго-восточном направлении через вершину г. Стопка-Нагилевская, пересекает р. Ерничная, доходит до лесохозяйственной автодороги, далее вдоль автодороги в южном направлении до отметки 641,0, пересекает автодорогу и по водоразделу рек, впадающих в реки Ерничная и Турига, доходит до истока р. Кежма-Кежемская. Далее вниз по течению р. Кежма-Кежемская пересекает железную дорогу и идет до устья ручья без названия, расположенного в 6 км южнее железной дороги, по среднему распадку ручья, через водораздел выходит на исток р. Большой Мамырь, идет вниз по течению реки, затем примерно по фарватеру залива Большой Мамырь выходит в Братское водохранилище в 2 км 300 м севернее отметки 326,3, затем поворачивает в юго-восточном направлении и идет примерно по фарватеру водохранилища 12 км, от этой точки граница под 90 поворачивает на северо-восток и идет на отметку 497,3, затем выходит на тракторную дорогу, далее в этом же направлении продолжает идти по водоразделу залива Видим и ручья Мока, пересекает автомобильную дорогу «Видим – Прибойный» и по этому же водоразделу идет 6 км до отметки 691, т.е. до стыка границ Нижнеилимского, Усть-Удинского и Братского районов.

По смежеству с Усть-Удинским районом граница начинается от стыка границ Братского, Нижнеилимского и Усть-Удинского районов в точке с отметкой 691 и идет в юго-восточном направлении по водоразделам р. Иреек-Борисовский и ручья Мока, рек Большая Баля и Иреек-Борисовский, у истока р. Травкина Баля граница сворачивает в южном направлении и идет по водоразделу рек и ручьев, впадающих в реки Чора и Травкина Баля, Тарей, Нижний, Средний и Верхний Баяны, Кочерга. У вершины р. Верхний Баян граница поворачивает в западном направлении и идет по водоразделу рек Верхний Баян, Бакарма и через отметки 625,8, 590,4 севернее истока ручья Средний в 1 км 800 м выходит на берег Братского водохранилища, далее идет 1 км 300 м примерно до середины Братского водохранилища, т.е. до стыка границ Братского, Усть-Удинского и Балаганского районов.

По смежеству с Балаганским районом граница начинается от стыка границ Братского, Усть-Удинского и Балаганского районов, примерно на середине Братского водохранилища и идет через водохранилище в юго-западном направлении на берег между ручьем Каменный и ручьем Бурундук, далее в этом же направлении входит на водораздел этих ручьев, затем переходит на водораздел бассейна рек Биша, Мостовая, Малая Ярма, дойдя до истока р. Мостовая, поворачивает в северо-западном направлении по водоразделу и, огибая бассейны рек Тарей и Егирма, оставляя их в Балаганском районе, пересекает точку с отметкой 640,4, находящейся у вершины рек Баранова и ручья без названия, впадающего в реку Верхний Имбей, и в 600 м от этой отметки примыкает к границе Куйтунского района.

По смежеству с Куйтунским районом граница начинается от стыка границ Братского, Балаганского и Куйтунского районов в 600 м юго-западнее отметки 640,4, находящейся у вершины р. Баранова и ручья без названия, впадающего в р. Верхний Имбей. От этой точки граница в северо-западном направлении идет по водоразделу рек Верхний Имбей и Топорок и доходит по нему до берега залива Ока в 1 км северо-западнее устья р. Топорок. Отсюда граница идет вверх по фарватеру залива на протяжении 5 км, затем поворачивает на северо-запад и идет через залив по направлению к точке с отметкой 507,1. Далее граница через точки с отметками 507,1, 517,4 по водоразделу пади Глубокая и пади Утубь пересекает точку с отметкой 560,2 и выходит на лесовозную дорогу в 16 км западнее пос. Туковский, пересекает ее, проходит 100 м вдоль дороги и поворачивает на юго-запад. Далее граница идет по водоразделу р. Большая Атубь и падей Антобей, Колонковая, левой части бассейна р. Силоть, огибает исток р. Бой, по точкам с отметками 619,4, 606,9, 578,0, 593,5, 575,8 выходит на вершину с отметкой 624,0. По водоразделу рек Ербь и Харбей доходит до вершины р. Ахобь. Затем граница поворачивает в западном направлении и идет по водоразделу бассейна рек Ахобь, Када и Ухобь, в 2 км 300 м севернее р. Ухобь выходит на правый берег р. Ия, где примыкает к границе Тулунского района.

По смежеству с Тулунским районом граница начинается от стыка границ Братского, Куйтунского и Тулунского районов на правом берегу р. Ия в точке,

находящейся в 2 км 300 м севернее р. Ухобь. От этой точки граница идет в северо-западном направлении, пересекая р. Ия на точку с отметкой 560,7, где поворачивает на запад, проходит 6 км, выходит на р. Большая Мальта и идет вверх по течению, далее по распадку пересекает ЛЭП-500 и в 5 км 500 м южнее пересечения ЛЭП-500 с трактом А-331 «Виллюй» Тулун – Братск – Усть-Кут – Мирный – Якутск выходит на тракт, пересекает тракт и идет между двух падей Большой и Малый Ханкула, далее пересекает р. Илир в 5 км южнее впадения р. Малая Обь в р. Илир и выходит между падами Третий и Четвертый разлог, затем проходит по водоразделу рек Большая и Малая Обь вдоль дороги до слияния рек Большой и Малый Карай, откуда вверх по течению р. Малый Карай идет до слияния ручья Горелый, далее вверх по течению ручья Горелый проходит 6 км, где поворачивает под углом 75 на юго-запад, проходит 1 км 200 м, поворачивает на северо-запад и идет на точку с отметкой 623,1 до стыка с границей Братского, Тулунского и Нижнеудинского районов.

По смежеству с Нижнеудинским районом граница начинается от стыка границ Братского, Тулунского и Нижнеудинского районов в точке с отметкой 623,1 и идет в северо-восточном направлении по водоразделу бассейна р. Тангуй-Удинский и бассейнов рек Игудей, Большой Карай, Кардой, Тангуй и их притоков, доходит до вершины р. Тангуй-Удинский, где примыкает к границе Чунского района.

По смежеству с Чунским районом граница начинается от вершины р. Тангуй-Удинский, стыка границ Братского, Нижнеудинского и Чунского районов и идет в северо-восточном направлении по водоразделу бассейна рек Тарей, Катырма, Малая и Большая Бада, Вихорева и бассейна рек Мындадуй, Чукша, истоков рек Огневка, Речка, доходит до железной дороги «Тайшет – Лена», пересекая ее в 5 км северо-западнее от железнодорожного моста через ручей Болотный, поворачивает на запад и идет вдоль железной дороги, пересекает ЛЭП, идущую на ж.-д. ст. Огневка, проходит 1,5 км в этом же направлении, далее поворачивает на север, входит на водораздел притоков бассейна р. Тарей и притоков рек Убь, Кова, проходит 93,5 км через точки с отметками 534,2, 520,3 до точки 524,4, делает поворот в северо-восточном направлении, проходит по водоразделу и далее в этом же направлении идет на протяжении 42 км прямой линией, пересекает вершину р. Кова в 600 м северо-западнее устья ручья Миронова, ручей Желонка в 500 м южнее отметки 493,9, р. Верхний Бумбей в 100 м южнее отметки 467,5 и выходит на Бумбейский хребет, доходя до стыка с границей Усть-Илимского района.

Приложение 6  
к Закону Иркутской области  
от \_\_\_\_\_ 2025 года № \_\_\_\_\_  
«О территориальных и организационных  
основах местного самоуправления  
в Иркутской области»

## КАРТОГРАФИЧЕСКОЕ ОПИСАНИЕ ГРАНИЦЫ ЗИМИНСКОГО МУНИЦИПАЛЬНОГО ОКРУГА ИРКУТСКОЙ ОБЛАСТИ

В состав территории Зиминского муниципального округа Иркутской области входят земли следующих населенных пунктов:

- 1) блок-пост Ока 2-я;
- 2) деревня Верхняя Зима;
- 3) деревня Игнай;
- 4) деревня Кустова;
- 5) деревня Мордино;
- 6) деревня Нагишкина;
- 7) деревня Нижнечиркина;
- 8) деревня Нижний Хазан;
- 9) деревня Новоникольск;
- 10) деревня Норы;
- 11) деревня Подгорная;
- 12) деревня Челяба;
- 13) деревня Черемшанка;
- 14) заимка Полковникова;
- 15) поселок Большеворонежский;
- 16) поселок Осиповский;
- 17) поселок Успенский 1-й;
- 18) поселок Успенский 3-й;
- 19) поселок Центральный Хазан;
- 20) поселок ж/д станции Перевоз;
- 21) село Баргадай;
- 22) село Басалаевка;
- 23) село Батама;
- 24) село Буря;
- 25) село Верхний Щельбей;
- 26) село Глинки;
- 27) село Зулумай;
- 28) село Кимильтей;
- 29) село Кундулун;
- 30) село Масляногорск;

- 31) село Новолетники;
- 32) село Перевоз;
- 33) село Покровка;
- 34) село Самара;
- 35) село Сологубово;
- 36) село Услон;
- 37) село Ухтуй;
- 38) село Филипповск;
- 39) село Харайгун;
- 40) участок Большелихачевский;
- 41) участок Большерастягаевский;
- 42) участок Боровое;
- 43) участок Буринская Дача;
- 44) участок Верхнеокинский;
- 45) участок Мольта;
- 46) участок Стибутовский;
- 47) участок Трактовый;
- 48) участок Урункуй;
- 49) участок Феофановский;
- 50) участок Холы.

Внутренними границами Зиминского муниципального округа Иркутской области являются границы Зиминского городского округа Иркутской области и границы городского округа муниципального образования город Саянск Иркутской области.

Территорией Зиминского муниципального округа Иркутской области является вся территория в административно-территориальных границах Зиминского района Иркутской области, за исключением территории Зиминского городского округа Иркутской области и территории городского округа муниципального образования город Саянск Иркутской области.

По смежеству с Тулунским районом граница начинается на р. Ока на стыке границ Заларинского района и Тулунского района, проходит по верховью притоков речки Хульцай, огибает верховья притоков Дандар-Гол и Черная Зима, отсюда проходит на северо-восток по хребту в междуречье рек Зима и Башир и идет по р. Башир, потом переходит на р. Зима и идет вниз по р. Зима до впадения речки Зиминская Тагна, далее по речке Зиминская Тагна до впадения в нее речки Укугун (стык границ Зиминского, Тулунского и Куйтунского районов).

По смежеству с Куйтунским районом граница Зиминского района начинается от стыка границ Куйтунского, Тулунского, Зиминского районов, находящегося в 3 км южнее отметки 597,7; в 3,6 км западнее отметки 603,9; в 3,4 км северо-восточнее отметки 560,8. Граница идет 3,3 км на северо-восток до точки 605,3, поворачивает на северо-запад, идет 600 м, далее – на северо-восток 11,3, пересекает р. Шильбей. Отойдя от р. Шильбей 0,5 км, поворачивает на северо-запад и идет 13 км, при этом пересекает грунтовую



дорогу. Затем поворачивает на северо-восток 4,5 км и идет вниз по течению р. Урункуй 18,0 км в восточном направлении. Затем в северо-восточном направлении 1,6 км от р. Урункуй до проселочной дороги. Далее – 1,9 км на юго-восток от проселочной дороги до р. Урункуй. Затем граница идет вниз по течению р. Урункуй 6,0 км и, не доходя 1,2 км до уреза воды 499,0, поворачивает на север. Затем вниз по течению р. Урункуй до места впадения в нее р. Большая Батама и вверх по течению р. Большая Батама 3,0 км. Далее от р. Большая Батама 1,6 км на восток, плавно поворачивает на северо-восток 0,5 км, поворачивает на юго-восток 2,2 км и на восток 0,4 до линии ЛЭП. По линии ЛЭП граница проходит 5,5 км, поворачивает на север 1,6 км от линии ЛЭП до р. Кимильтей и вниз по течению 1,4 км. От р. Кимильтей граница идет в юго-восточном направлении по проселочной дороге 6,0 км, не доходя 0,9 км до р. Хархатуй, поворачивает на северо-восток до места впадения р. Хархатуй в р. Шерагул. Далее вверх по р. Шерагул 3,0 км и на северо-восток 17,8 км от реки до района Белой Казармы. От Белой Казармы граница следует 6,5 км по оси ВСЖД до железнодорожного переезда автомобильной дороги «Куйтун – Уян – Новая Када» – Харик – Карымск – Р-255 «Сибирь» и далее по дороге в восточном направлении до пересечения ее с гравийной дорогой. По этой гравийной дороге граница доходит до земельного участка, отведенного Кимильтейской НПС, огибает его, оставляя на территории Зиминского района, и доходит до границы полосы отвода нефтепровода. По границе полосы отвода нефтепровода граница поворачивает на северо-запад 1,2 км, затем на северо-восток 0,6 км, пересекая нефтепровод, на юго-восток 1,2 км и на северо-восток 4,5 км, пересекая линию ЛЭП и автодорогу Р-255 «Сибирь».

Меняет направление на северо-западное, проходит 6,2 км. Далее поворачивает на восток 2,3 км, на юго-восток - 4,3 км, поворачивает на северо-восток, идет 1,0 км, меняет направление на северо-западное, проходит 3,8 км, затем на восток 3,4 км. Граница поворачивает на северо-восток, проходит 4,8 км до р. Ока, проходит около северной оконечности о. Большой Бударейский, поворачивает на юго-восток, идет 0,9 км. Далее северо-восточным направлением проходит 5,1 км, поворачивает на северо-восток и вдоль грунтовой дороги «Подъезд к с. Кундулун» идет 2,0 км, затем на север 5,0 км, поворачивает на запад, проходит 2,0 км, далее идет на северо-восток 2,7 км, на северо-запад 1,7 км до места впадения ручья Пихтовый в р. Киселек, далее по р. Киселек, не доходя 1,0 км до ее истока, поворачивает на северо-запад, идет 5,3 км, не доходя 0,2 км до точки 589,6, поворачивает строго на восток, идет 10,5 км, пересекая р. Солонечная и грунтовую дорогу, поворачивает на северо-восток проходит 5,2 км через отметку 613,2, поворачивает на юго-восток, проходит 3,0 км до стыка (1,8 км северо-восточнее отметки 638,8; 3,1 км юго-восточнее отметки 631,2; 5,7 км юго-восточнее отметки 673,9) границ Куйтунского, Балаганского Зиминского районов.

По смежеству с Балаганским районом граница идет на юго-восток до отметки 681,4, затем поворачивает на юго-запад, проходит 3 км. Далее

поворачивает на юго-восток, проходит 6,2 км до р. Када по ручью Медвежий. Затем вверх по р. Када 10,7 км, поворачивает на юго-восток, проходит 2,5 км. Далее меняет направление на юго-западное, идет 3 км в 100 м южнее отметки 741,9, затем на юг 2,3 км до отметки 782,8. Поворачивает на северо-восток, идет 2,1 км, затем на юго-восток 2,9 км до грунтовой дороги и проходит в 150 метрах от высотной отметки 698,4, пересекает грунтовую дорогу, через 300 м поворачивает на юго-запад, идет до р. Буря. Затем вниз по течению р. Буря проходит 3 км, поворачивает на юго-восток, проходит 700 м, пересекая реку напротив пади Мольта. Далее 6,8 км вдоль р. Буря (оставляя реку в Зиминском районе). Затем, не доходя 150 м до устья р. Сухой Жидой, граница поворачивает на юго-восток и идет 2,5 км, далее 2 км на юг до р. Сухой Жидой, пересекает реку и проходит еще 3,4 км в 100 м западнее отметки 605,7. Затем поворачивает на запад, проходит 2,5 км. Далее меняет направление на юго-западное, проходит 2,3 км, при этом пересекает грунтовую дорогу. Далее 400 м на запад, затем граница поворачивает на юг, проходит 1,8 км, пересекает р. Кривой Тангут и, не доходя 400 м до слияния рек Кривой Тангут и Ерпаки, поворачивает на запад и идет до грунтовой дороги. Не доходя 100 м до грунтовой дороги и отметки 618,0, поворачивает и идет на юг 2,2 км. Затем граница поворачивает на восток, проходит 2,5 км в 100 м севернее отметки 626,3. Поворачивает на юг, проходит 300 м, поворачивает на восток, проходит 800 м, далее идет в юго-восточном направлении 2,1 км, затем поворачивает на восток, идет до р. Кривой Тангут, пересекает реку, проходит еще 200 м, поворачивает на юг, идет 2,3 км в 300 м от отметки 579,1. Далее поворачивает на юго-восток, проходит 4,3 км до стыка границ Нукутского, Зиминского, Балаганского районов.

Далее граница Зиминского района проходит по границе с Нукутским районом.

По смежеству с Заларинским районом граница начинается от стыка границ Зиминского, Заларинского, Нукутского районов и идет на запад по суходолу до р. Ока на протяжении 30 км, пересекая Р-255 «Сибирь» (Московский тракт) и линию Восточно-Сибирской железной дороги, от о. Кулгунай граница района идет по правому берегу р. Ока, пройдя о. Полякова, переходит на левый берег р. Ока и идет по левому берегу вверх по течению до о. Еловый – смежества границ Зиминского района и Тулунского района (о. Еловый остается в Зиминском районе), обойдя о. Еловый, граница снова проходит к левому берегу р. Ока до границы с Тулунским районом.

Граница Зиминского городского округа Иркутской области начинается на востоке от Ухтуйского автодорожного моста, проходит вверх по течению р. Ока, включая о. Братская протока и ряд безымянных островов. Смежествуя с землями Зиминского муниципального округа Иркутской области, граница Зиминского городского муниципального образования идет до железнодорожного моста через р. Ока и далее по правому берегу р. Ока, включая острова Конный, Сахалин, Галишный, за исключением о. Черемуховый куст, оставляя его на землях района. Граница Зиминского

городского округа Иркутской области проходит мимо с. Покровка и далее поворачивает на юго-восток, включая в Зиминское городское муниципальное образование о. Слепая стрелка, Баранов, Муринский (смежествуя с землями СПК «Окинский»), до бывшего скотного двора совхоза «Окинский» и далее поворачивает на юго-запад, переходит на левую сторону по береговой линии о. Малый Шехолай. От о. Малый Шехолай, его северной части, идет по прямой на расстоянии 1750 метров, пересекая водовод и линию электроснабжения, поворачивая на северо-запад, через р. Зима и доходит до старого водозабора.

В юго-западной части Зиминский городской округ Иркутской области граничит с землями Зиминского муниципального округа Иркутской области. Граница идет далее на северо-запад мимо Ремонтно-строительного участка (РСУ), гаражей акционерного общества «Зиминский лес» (ЦАЛДА), кирпичного завода, глиняного карьера, оставляя их в границах Зиминского городского округа Иркутской области, на расстоянии 4000 м. Затем поворачивает на северо-восток, доходит до садоводств «Березка», «Луч», «Степное», включая их. Затем сворачивает на северо-запад до дамбы, вдоль Галантуйского пруда по прямой (2175 метров), далее поворачивает на северо-восток в районе ручья Тиман, достигает автомагистрали Промплощадка - г. Зима и идет вдоль автомагистрали. В 350 м на север от виадука граница проходит через железнодорожное полотно и поворачивает вдоль железнодорожного полотна на север (1250 м), затем сворачивает на восток и далее, плавно переходя в направлении на юго-восток, включая садоводство «Ромашка» и Зиминский завод железобетонных изделий, в районе Харикской нефтебазы (АЗС) выходит на террасу р. Ухтуйка и далее вдоль террасы р. Ухтуйка до автодорожного моста через р. Ока. На севере Зиминский городской округ Иркутской области граничит с землями СПК «Окинский» и с. Ухтуй.

Всего в границах Зиминского городского округа Иркутской области находится 5285 га.

Территория городского округа муниципального образования город Саянск Иркутской области включает в себя земли:

От т. 1 (27), расположенной на правом берегу реки Ока, 2,0 км на юго-запад от отметки высоты 439,7, 2,4 км на северо-восток от отметки высоты 494,1, 1,8 км на юго-восток от отметки высоты 462,4, до т. 2 (28) в северо-восточном направлении по прямой 0,5 км, поворачивает на юго-восток, идет 0,2 км до места пересечения полевой дороги и автомобильной дороги подъезд к г. Саянск, пересекая при этом теплотрассу. Далее граница поворачивает на северо-восток, идет вдоль северо-западной стороны автомобильной дороги на протяжении 5,7 км, поворачивает на северо-запад, проходит 0,2 км до насосной станции, огибает ее с южной, западной и северо-западной сторон, затем поворачивает на север 0,1 км, на восток – 0,2 км, пересекая теплотрассу. Далее поворачивает на север и идет в коридоре между теплотрассой и автомобильной дорогой до гаражей. Далее огибает гаражи с южной и западной сторон на протяжении 0,5 км до автомобильной дороги, пересекая

канализационный трубопровод, поворачивает на запад и идет вдоль южной стороны автомобильной дороги 0,4 км.

Затем поворачивает на север, огибает территорию ООО Санаторий «Кедр» с западной, северной, вновь с западной, северной и северо-восточной сторон до автомобильной дороги.

Далее следует вдоль западной стороны автомобильной дороги на протяжении 2,2 км до насосной станции, огибает ее с восточной, южной и западной сторон. Затем проходит по канализационному трубопроводу на протяжении 3,0 км в западно-северо-западном направлении.

От т. 2(28), расположенной в 0,4 км на восток от правого берега реки Ока (в районе северной оконечности острова Еловый), 2,3 км на северо-запад от отметки высоты 435,8, 2,1 км на юго-запад от отметки высоты 432,1, до т. 3(29) в западном, юго-западном направлениях по канализационному трубопроводу на протяжении 4,4 км, пересекая реку Ока, автомобильную дорогу к очистным сооружениям, доходит до границы очистных сооружений. Далее огибает очистные сооружения с восточной и южной сторон вдоль подъездной дороги до Федеральной автомобильной дороги Р-255 «Сибирь». Затем следует на запад 0,3 км, пересекая Федеральную автомобильную дорогу Р-255 «Сибирь», поворачивает на северо-восток, идет 0,4 км, пересекая Федеральную автомобильную дорогу Р-255 «Сибирь», поворачивает на северо-запад и идет вдоль автомобильной дороги подъезд к с. Кимильтей в 0,1 м восточнее на протяжении 0,8 км. Далее поворачивает на северо-восток, идет 0,4 км до очистных сооружений, огибает их с западной, северо-западной, северной и восточной сторон, поворачивает на северо-восток и идет вдоль ЛЭП на протяжении 4,4 км, пересекая автомобильную дорогу к очистным сооружениям, реку Ока (в районе северной оконечности острова Еловый).

От т. 3(29), расположенной в 4,1 км на северо-запад от отметки высоты 453,1, 1,4 км на восток от отметки высоты 433,5 и 2,1 км на юго-запад от отметки высоты 432,1, до т. 4(30) идет 2,7 км вдоль коридора инженерных коммуникаций до автомобильной дороги. Далее следует вдоль восточной стороны автомобильной дороги на протяжении 2,6 км.

От т. 4(30), расположенной в 3,4 км на северо-запад от отметки высоты 542,1, 1,1 км на восток от отметки высоты 453,1 и 2,3 км на юго-запад от отметки высоты 544,0, до т. 5(31) на север прямой линией по лесному массиву на протяжении 2,5 км, поворачивает на северо-восток, идет 2,7 км по прямой, пересекая две лесные дороги. Далее поворачивает на северо-северо-запад, идет 1,4 км, пересекая лесную дорогу, затем на востоко-северо-восток на протяжении 2,3 км до реки Мольта, пересекая лесную дорогу и полевую дорогу, поворачивает на восток, идет 0,2 км, пересекая реку Мольта.

От т. 5(31), расположенной на реке Мольта, 3,3 км на запад от отметки высоты 555,3, 3,3 км на север от отметки высоты 558,4, 2,3 км на юго-запад от отметки высоты 549,3, до т. 6(32) по руслу реки Мольта вверх по течению следует на протяжении 5,5 км, поворачивает на юг и по прямой идет 4,6 км, далее проходит 0,1 км на юго-запад до автомобильной дороги.

От т. 6(32), расположенной в 0,4 км западнее реки Мольта, 2,7 км на север от отметки высоты 549,1, 3,2 км на восток от отметки высоты 587,6, до т. 7(33) поворачивает на юг, пересекает автомобильную дорогу и проходит 0,6 км, затем поворачивает на юго-запад и по прямой идет 0,7 км до северной окраины села Харайгун. Далее огибает село Харайгун с северной, западной и южной сторон, пересекая грунтовую проселочную дорогу.

Затем в юго-западном направлении проходит 0,2 км, поворачивает на запад и идет 0,4 км до восточной стороны автомобильной дороги.

От т. 7(33), расположенной в 2,4 км на юго-восток от отметки высоты 587,6, 2,4 км на северо-восток от отметки высоты 578,0 и 0,6 км на запад от села Харайгун, до т. 8(34) в южном направлении следует 1,2 км вдоль восточной стороны автомобильной дороги до пересечения с автомобильной дорогой Балаганск – Саянск. Далее, пересекая автомобильную дорогу, идет в юго-западном направлении вдоль инженерных коммуникаций на протяжении 1,7 км до пересечения с автомобильной дорогой к Саянскому агропромышленному комплексу.

От т. 8(34), расположенной на пересечении автомобильной дороги Балаганск-Саянск и автомобильной дороги на птицефабрику, 3,3 км на северо-запад от отметки высоты 591,4, 3,0 км на северо-восток от отметки высоты 524,4 и 0,4 км на юго-восток от отметки высоты 578,0, до т. 9(35) в юго-восточном направлении идет вдоль восточной стороны автомобильной дороги к Саянскому агропромышленному комплексу на протяжении 1,1 км до границы Саянского агропромышленного комплекса, огибает его территорию и выходит к автомобильной дороге. Далее идет по восточной стороне автомобильной дороги, включая территорию электроподстанции, подходит к границе птицефабрики, огибает ее по всей территории и выходит к автомобильной дороге.

Затем по западной стороне автомобильной дороги идет на протяжении 3,8 км, включая территорию насосной станции и пересекая ЛЭП.

От т. 9(35), расположенной в 2,9 км на северо-восток от отметки высоты 524,4, 3,4 км на северо-запад от отметки высоты 591,4 и 0,4 км на юг от отметки высоты 578,0, до т. 10(36) вдоль западной стороны автомобильной дороги Балаганск-Саянск идет на протяжении 1,8 км до пересечения с автомобильной дорогой на город Саянск в северо-восточном направлении.

Затем идет 1,2 км по западной стороне автомобильной дороги на город Саянск в северном направлении.

От т. 10(36), расположенной в 2,4 км на юго-восток от отметки высоты 587,6, 2,1 км на северо-запад от отметки высоты 549,1 и 2,4 км на северо-восток от отметки высоты 578,0, до т. 11(37) по прямой идет 2,0 км на запад, пересекая ЛЭП, поворачивает и в северо-западном направлении по прямой параллельно ЛЭП проходит 2,5 км. Далее поворачивает на юго-запад и идет ломаной линией в этом направлении 1,6 км до автомобильной дороги к Саянскому агропромышленному комплексу.

Затем следует 0,1 км вдоль северной стороны автомобильной дороги на Саянский агропромышленный комплекс в северо-западном направлении, пересекает автомобильную дорогу и проходит по границе участка Буринская Дача, огибает его с северо-восточной, северо-западной, юго-западной сторон (исключая его), доходит до автомобильной дороги, ведущей в садоводство, пересекает ее.

Далее идет вдоль юго-восточной стороны автомобильной дороги в юго-западном направлении на протяжении 0,5 км, поворачивает на северо-запад и идет 1,3 км по прямой, пересекая озеро Светлое, до автомобильной дороги подъезд к г. Саянск.

От т. 11(37), расположенной в 1,3 км на северо-восток от отметки высоты 439,7, 1,8 км на северо-запад от отметки высоты 504,3 и 2,8 км на юго-восток от отметки высоты 438,0, до т. 12(38) идет вдоль южной стороны автомобильной дороги подъезд к г. Саянск в юго-западном направлении до моста через реку Ока, далее следует по мосту через реку Ока и выходит на левый ее берег.

От т. 12(38), расположенной на левом берегу реки Ока, 2,5 км на юго-запад от отметки высоты 439,7, 2,0 км на юго-восток от отметки высоты 462,4 и 1,9 км на северо-восток от отметки высоты 494,1 до т. 13(39) 0,4 км по левому берегу, 0,2 км в юго-западном, 0,2 км в северо-западном направлениях, огибая территорию садоводческого некоммерческого товарищества «Мостовик». Затем поворачивает и вдоль тепломагистрали идет 2,6 км в юго-восточном и юго-западном направлениях, пересекая автомобильную дорогу.

Далее следует на юго-восток, идет 0,5 км, поворачивает на северо-восток и огибает отстойники насосной станции освещения с северо-западной, северо-восточной и юго-восточной сторон, доходит до коридора коммуникаций. Далее поворачивает на восток и идет вдоль коридора коммуникаций (хозпитьевой водопровод), пересекая при этом Федеральную автомобильную дорогу Р-255 «Сибирь», озеро Змеевка, автомобильную дорогу на промышленный водозабор, и идет до промышленного водозабора, расположенного на левом берегу реки Ока. Затем огибает промышленный водозабор с северной, восточной, южной и западной сторон, поворачивает на запад и идет 1,1 км с южной стороны автомобильной дороги.

Далее следует вдоль коридора коммуникаций (хозпитьевой водопровод), пересекая грунтовую дорогу, озеро Змеевка, Федеральную автомобильную дорогу Р-255 «Сибирь». Затем проходит 0,8 км на юго-запад вдоль южной стороны автомобильной дороги, поворачивает и идет по прямой на юго-восток 0,3 км, на юго-запад – 0,5 км, на юг – 0,3 км, в юго-западном направлении идет ломаной линией 1,2 км до отстойников рассолопромысла.

Огибает отстойник рассолопромысла с северо-восточной и юго-восточной сторон.

От т. 13(39), расположенной на южной сторона отстойника рассолопромысла, 1,6 км на запад от отметки высоты 457,7, 1,1 км на север от отметки высоты 484,5, 4,6 км на северо-восток от отметки высоты 466,1, до

т. 14(40) на северо-запад – 0,6 км, на юго-запад – 0,2 км, на северо-запад – 1,0 км, пересекая инженерные коммуникации, ЛЭП.

Далее поворачивает на юго-запад и по прямой идет 0,9 км до автомобильной дороги на базу стройиндустрии, пересекая нефтепровод, ЛЭП, поворачивает на юго-восток и идет вдоль северо-восточной стороны автомобильной дороги на протяжении 2,4 км.

От т. 14 (40), расположенной на восточной стороне автомобильной дороги на город Зима, 2,2 км на юго-запад от отметки высоты 457,7 и 1,9 км на северо-восток от отметки высоты 462,6, до т. 15(41) идет 1,1 км, пересекая автомобильную дорогу на город Зима, по прямой вдоль южной стороны автомобильной дороги на электроподстанцию в юго-западном направлении. Далее в северо-западном направлении огибает базу стройиндустрии на протяжении 3,8 км.

От т. 15(41), расположенной на развилке железнодорожных тупиков к базе стройиндустрии, 2,0 км на северо-запад от отметки высоты 472,7, до т.16(42) в северо-восточном направлении по северной границе базы стройиндустрии до северной стороны подъездного железнодорожного пути на базу стройиндустрии. Далее на северо-восток вдоль северной стороны автомобильной дороги на протяжении 1,2 км.

От т. 16(42), расположенной в 1,1 км на запад от отметки высоты 490,9, 3,3 км на юго-восток от отметки высоты 513,0, до т. 17(43) идет 2,9 км параллельно юго-западной стороне автомобильной дороги к поселку ж/д станции Перевоз до пересечения с железной дорогой.

Далее поворачивает и идет вдоль южной стороны железной дороги, включая ее, в юго-западном направлении 0,4 км, на запад 0,4 км и северо-запад 0,8 км. Затем идет 1,2 км на северо-запад вдоль железнодорожного тупика к поселку ж/д станции Перевоз, включая его.

От т. 17(43), расположенной в 2,9 км на юго-восток от отметки высоты 513,1, 1,6 км на северо-запад от отметки высоты 510,2 и 1,2 км на северо-восток от отметки высоты 511,3, до т.18(44) на северо-восток идет 0,9 км, пересекая при этом автомобильную дорогу, до автомобильной дороги на полигон захоронения твердых промышленных отходов. Затем следует 2,9 км на северо-запад вдоль юго-западной стороны автомобильной дороги, поворачивает и идет 0,5 км на северо-восток вдоль северной стороны автомобильной дороги до полигона захоронения твердых промышленных отходов. Далее огибает его с западной, северной, восточной, южной сторон, доходит до автомобильной дороги и идет вдоль северо-восточной стороны на юго-восток до границы АО «Саянскхимпласт» на протяжении 5,2 км.

От т. 18(44), расположенной в 0,4 км на север от пересечения автомобильной дороги и железной дороги, 3,2 км на юго-восток от отметки высоты 519,1 и 2,8 км на северо-запад от отметки высоты 511,3, до т. 19(45) в северо-восточном направлении идет на протяжении 0,2 км, огибает территорию отстойников с юго-западной, северо-западной и северо-восточной сторон. Далее поворачивает на северо-восток и идет 1,2 км вдоль ЛЭП.

От т. 19(45), расположенной в 1,7 км на север от отметки высоты 502,1, 2,4 км на юго-восток от отметки высоты 499,3 и 2,2 км на северо-запад от отметки высоты 494,1, до т. 20(46) в юго-восточном направлении следует 0,4 км по прямой, пересекая автомобильную дорогу, три ЛЭП, до коридора инженерных коммуникаций (шламопровод и технологическая автомобильная дорога).

От т. 20(46), расположенной в 1,5 км на восток от отметки высоты 508,8, 1,9 км на северо-запад от отметки высоты 494,1 и 2,8 км на юго-запад от отметки высоты 462,4, до т. 21(47) в северо-восточном и северном направлениях идет вдоль западной стороны коридора инженерных коммуникаций (шламопровод и технологическая автомобильная дорога), пересекая при этом пять ЛЭП, автомобильную дорогу, доходит до отстойников. Далее огибает всю их территорию, доходит до коридора инженерных коммуникаций (шламопровод и технологическая автомобильная дорога). Затем следует с восточной его стороны в южном и юго-западном направлениях, пересекая автомобильную дорогу, пять ЛЭП.

От т. 21(47), расположенной в 1,6 км на восток от отметки высоты 508,8, 1,8 км на северо-запад от отметки высоты 494,1, 1,5 км на северо-восток от отметки высоты 502,1, до т. 22(48) идет 0,5 км по прямой в юго-восточном направлении до отстойников, огибает территорию отстойников. Далее идет в юго-восточном направлении по границе территории АО «Саянскхимпласт».

От т. 22(48), расположенной в 1,3 км на юго-восток от отметки высоты 494,1, 1,9 км на северо-восток от отметки высоты 490,9, до т. 1(27) в северо-восточном направлении идет 1,6 км по прямой, пересекая подъездную автомобильную дорогу, три ЛЭП, Федеральную автомобильную дорогу Р-255 «Сибирь», далее на север по прямой 0,5 км, поворачивает на северо-запад и идет до транспортной развязки Федеральной автомобильной дороги Р-255 «Сибирь», огибает ее с восточной, южной и западной стороны и, не доходя до насосной станции, поворачивает на юго-запад.

Огибает отстойник с южной, западной и северной сторон, выходит к транспортной развязке Федеральной автомобильной дороги Р-255 «Сибирь», затем поворачивает на северо-восток, пересекает Федеральную автомобильную дорогу Р-255 «Сибирь» и доходит до левого берега реки Ока в районе южной оконечности острова Робинзоновский, пересекает реку и доходит до начальной точки описания.



Приложение 7  
к Закону Иркутской области  
от \_\_\_\_\_ 2025 года № \_\_\_\_\_  
«О территориальных и организационных  
основах местного самоуправления  
в Иркутской области»

## КАРТОГРАФИЧЕСКОЕ ОПИСАНИЕ ГРАНИЦЫ КАЗАЧИНСКО-ЛЕНСКОГО МУНИЦИПАЛЬНОГО ОКРУГА ИРКУТСКОЙ ОБЛАСТИ

В состав территории Казачинско-Ленского муниципального округа Иркутской области входят земли следующих населенных пунктов:

- 1) деревня Вершина Ханды;
- 2) деревня Карнаухова;
- 3) деревня Ключи;
- 4) деревня Конец Луг;
- 5) деревня Коротково;
- 6) деревня Мостовая;
- 7) деревня Нижнемартыново;
- 8) деревня Поперечная;
- 9) деревня Седанкина;
- 10) деревня Юхта;
- 11) поселок Кунерма;
- 12) поселок Небель;
- 13) поселок Окунайский;
- 14) рабочий поселок Магистральный;
- 15) рабочий поселок Улькан;
- 16) село Верхнемартыново;
- 17) село Ермаки;
- 18) село Казачинское;
- 19) село Карам;
- 20) село Кутима;
- 21) село Новоселово;
- 22) село Осиново;
- 23) село Тарасово.

По смежеству с Киренским районом граница начинается со стыка границ Усть-Кутского, Киренского и Казачинско-Ленского районов.

Граница идет в северо-восточном направлении, пересекает автомобильную дорогу «Усть-Кут – Уоян» на 134,1 км и железную дорогу ФГУ «ВСЖД». Далее идет с западной стороны водораздела рек Ния и Нарьягна, Молчан и Летняя, с восточной стороны водораздела рек Марикта и

Ухагна, Чода и Ичикта, мимо устья р. Улькан (приток р. Лена), через отметки 859,8; 790,9; 802,4; 772,9.

Далее идет в северо-восточном направлении между истоками рек Ичикта и Улькан через отметки 709,8; 681,8; 647,9, огибает исток р. Юхточка, затем идет через отметки 556,0; 571,0. Далее граница идет водоразделом рек Макаровка, Коротчиха и Ичикта до левого берега р. Киренга. Затем граница идет по течению р. Киренга на протяжении 5 км, оставляя о. Захаровский в Киренском районе, далее в северо-восточном направлении по хребту Белая Гора, по водоразделу рек Моголь и Оськина до отметки 780,3. Затем в северо-восточном направлении идет до отметки 651,2 (оставляя хребет Дымный с северо-запада). От отметки 651,2 в северо-восточном направлении проходит 3,2 км. Затем меняет направление на юго-восточное и идет через отметки 537,2; 734,8; 831,8 до отметки 847,0. Далее идет водоразделом рек Подсеверная, Большой Моголь и Верхняя Рассоха. Затем идет по хребту Ачиткан до отметки 1569,6. Далее идет водоразделом рек Западная Кутима, Восточная Кутима и Правая Кутима и Верхняя Рассоха (приток р. Чечуй), Правая Рассоха, Малая Чечуй, Чечуй до стыка границ Казачинско-Ленского, Киренского районов и Республики Бурятия.

По смежеству с Усть-Кутским районом граница начинается от точки смежеств Жигаловского, Усть-Кутского, Казачинско-Ленского районов, расположенной в вершине рек Поворотная, Сегалома и Правая Таюра, граница идет на северо-восток, огибая вершину реки Правая Таюра, пересекая вершины с отметками 1071,0; 1001,0, далее идет по водоразделу рек левых притоков р. Ханда и Таюра, затем пересекает вершины с отметками 1020,0; 1006,0 и идет по водоразделу рек Бильба и Кандакан до вершины с отметкой 967,0, пересекает ее и поворачивает на запад по водоразделу рек Чалбук и Ветвистый, огибает вершину р. Чалбук, далее идет на северо-восток между р. Берея и Таковка, идет до границы с Киренским районом.

По смежеству с Жигаловским районом граница начинается от точки смежеств Жигаловского, Качугского, Казачинско-Ленского районов, расположенной в вершине рек Сугдя, Чавида и Кокан, граница идет по водоразделу рек Кокан и Чендока, огибает реку Анакит, далее идет на северо-восток по водоразделу рек Чендока и Тыктит, затем идет по водоразделу между вершинами рек Тыктит и Тыгдылан. Далее идет на северо-запад через вершины рек Правый Коняк, Чикан и Марикта, огибая вершину р. Чимукчин, идет по водоразделу между ручьем Замгучай и рекой Чимукчин, далее идет на северо-восток через вершину по водоразделу ручья Левый Ломовой и р. Кислая, огибает вершину ручья Прямой (приток р. Кислая) и Верхний Ломовой (приток р. Ломовая). Затем в северном направлении по водоразделу между вершинами рек Сегалома и Поворотная идет до точки, расположенной между вершинами рек Поворотная, Сегалома и Правая Таюра.

По смежеству с Качугским районом граница начинается от точки, расположенной в вершине р. Черемшанка на высоте Байкальского хребта. Граница проходит в северо-западном направлении по высотам водораздела

между р. Киренга и Левый Улькан, далее делает поворот в юго-западном направлении до высоты в вершине р. Хайлей, затем по высотам водораздела огибает р. Хайлей и ручей Хайликан, выходит на высоту между р. Шона и вершиной ее притока р. Хайликан, затем в северо-западном направлении через р. Шона в 4 км ниже стойбища Нюруткан, огибает приток р. Шона – ручей Зимний, далее проходит по высотам водораздела в юго-западном направлении, р. Укучей с ее притоками остается в Казачинско-Ленском районе, ручей Талый с его притоками остается в Качугском районе, далее следует по водоразделу реки Киренга, пересекает ее в 1,5 км ниже устья ручья Талый, оставляя в Качугском районе приток р. Киренга – р. Талая с притоками, пересекает р. Нотай и следует в северо-западном направлении по вершинам водораздела до точки, расположенной на стыке границ с Жигаловским районом в вершине рек Кокан, Сугдя и Чавида.

Приложение 8  
к Закону Иркутской области  
от \_\_\_\_\_ 2025 года № \_\_\_\_\_  
«О территориальных и организационных  
основах местного самоуправления  
в Иркутской области»

КАРТОГРАФИЧЕСКОЕ ОПИСАНИЕ ГРАНИЦЫ  
КАТАНГСКОГО МУНИЦИПАЛЬНОГО ОКРУГА ИРКУТСКОЙ ОБЛАСТИ

В состав территории Катангского муниципального округа Иркутской области входят земли следующих населенных пунктов:

- 1) деревня Калинина;
- 2) деревня Мога;
- 3) деревня Тетя;
- 4) село Бур;
- 5) село Ербогачен;
- 6) село Ерема;
- 7) село Ика;
- 8) село Наканно;
- 9) село Непа;
- 10) село Оськино;
- 11) село Подволошино;
- 12) село Преображенка;
- 13) село Токма;
- 14) село Хамакар;
- 15) участок Инаригда.

По смежеству с Киренским районом граница Катангского района начинается от общей точки Киренского, Усть-Кутского и Катангского районов, расположенной на водоразделе р. Гульмок 3-й (Букта) (приток р. Нижняя Тунгуска) и р. Левая Наригонгда (приток р. Коротковская Наригонгда), обходит вершину рек Гульмок 3-й (Букта) и Гульмок 1-й, пересекает реки Правая Поймыга и Поймыга в 4,1 км от устья р. Нижняя Тыгдалакта и идет по прямой к вершине водораздела р. Дулисьма (приток р. Поймыга) и р. Учаки (приток р. Непа), далее по водоразделу между рек Мулисьма, Болванинка выходит на водоразделы рек Сурингда и Огнева (приток р. Кутулея), проходит по водоразделу рек Паневка и Рассоха, выходит к р. Нижняя Тунгуска ниже устья р. Сурингда в 4 км, пересекает реку и выходит на водораздел рек Нижняя Тунгуска и Лена, отсюда, поворачивая на север, идет по водоразделу р. Нижняя Тунгуска и вершине водораздела рек Емельяновка, Чембаловка (приток р. Лена) и Рассоха (приток р. Пилюда). Далее граница Катангского района выходит на вершину р. Пилюда, отсюда в

восточном направлении идет к р. Ичера, пересекает ее на устье р. Саманная, идет к р. Демьянка (приток р. Ичера), пересекает ее на устье р. Хоркикта, далее идет по водоразделу рек Хоркикта и Рассошка (приток р. Ичера) и выходит к границе с Республикой Саха (Якутия) к верховью р. Рассошка.

Смежная граница Катангского района, Усть-Кутского и Киренского районов начинается с вершины рек Гульмок 2-й, Гульмок 3-й (Букта) и Левая Наригонгда и идет в западном направлении по водоразделу рек Непа и Нижняя Тунгуска, на вершине р. Нижняя Тунгуска делает поворот на юг и выходит на вершину р. Талакан (левый приток Юктэ, впадающий в Большую Ичеду). Отсюда в юго-западном направлении выходит на вершину р. Дягдон, затем по р. Дягдон до впадения ее в р. Кута, идет вниз по течению р. Кута до точки, расположенной в 700 м от устья р. Малая Ичеда, далее делает поворот в северо-западном направлении, выходит на водораздел между верховьями рек Ухань и Берая, к трехземельному смежеству Усть-Кутского, Усть-Илимского и Катангского районов.

Смежная граница Катангского района и Усть-Илимского района начинается от границы Усть-Кутского района, от вершины р. Ухань (приток реки Катанга (Подкаменная Тунгуска) и идет водоразделом рек с востока – притоки р. Малая Ичеда, с запада – притоки р. Мара, на вершину р. Маракан, дальше по р. Маракан до устья, вниз по р. Мара до устья притока Онгон, идя его руслом до вершины, делает поворот на вершину р. Конкудяк, затем по р. Конкудяк до ее устья, пересекает р. Чула и выходит на водораздел хребта Иланья, по этому хребту выходит к границе Красноярского края к точке, расположенной против вершины р. Малый Долбочан.

Далее граница Катангского района проходит по границе с Красноярским краем и Республикой Саха (Якутия).

Приложение 9

к Закону Иркутской области

от \_\_\_\_\_ 2025 года № \_\_\_\_\_

«О территориальных и организационных  
основах местного самоуправления  
в Иркутской области»

**КАРТОГРАФИЧЕСКОЕ ОПИСАНИЕ ГРАНИЦЫ  
КУЙТУНСКОГО МУНИЦИПАЛЬНОГО ОКРУГА ИРКУТСКОЙ ОБЛАСТИ**

В состав территории Куйтунского муниципального округа Иркутской области входят земли следующих населенных пунктов:

- 1) деревня Александро-Невская Станица;
- 2) деревня Апраксина;
- 3) деревня Аршан;
- 4) деревня Красный Яр;
- 5) деревня Листвянка;
- 6) деревня Меньчукова;
- 7) деревня Новая Када;
- 8) деревня Полтава;
- 9) деревня Ромоданова;
- 10) деревня Станица 3-я;
- 11) деревня Таган;
- 12) деревня Тобино;
- 13) деревня Ханхатуй;
- 14) деревня Харчев;
- 15) деревня Широкие Кочки;
- 16) поселок Ахтинский;
- 17) поселок Березовский;
- 18) поселок Бузулук;
- 19) поселок Еланский;
- 20) поселок Зобинский;
- 21) поселок Игнино;
- 22) поселок Ленинский;
- 23) поселок Лермонтовский;
- 24) поселок Майский;
- 25) поселок Наратай;
- 26) поселок Новая Тельба;
- 27) поселок Новокадинский;
- 28) поселок Окинский;
- 29) поселок Октябрьский;
- 30) поселок Панагино;

- 31) поселок Садовый;
- 32) поселок Сосновский;
- 33) поселок Степной;
- 34) поселок Уховский;
- 35) поселок Харик;
- 36) поселок ж/д станции Кимильтей;
- 37) поселок ж/д станции Мингатуй;
- 38) поселок ж/д станции Тулюшка;
- 39) рабочий поселок Куйтун;
- 40) село Александро-Невский Завод;
- 41) село Алкин;
- 42) село Амур;
- 43) село Андрюшино;
- 44) село Барлук;
- 45) село Большой Кашелак;
- 46) село Броды;
- 47) село Бурук;
- 48) село Заваль;
- 49) село Или;
- 50) село Каразей;
- 51) село Каранцай;
- 52) село Карымск;
- 53) село Ключи;
- 54) село Кундуй;
- 55) село Малая Кочерма;
- 56) село Мингатуй;
- 57) село Сулкет;
- 58) село Тихорут;
- 59) село Тулюшка;
- 60) село Усть-Када;
- 61) село Уян;
- 62) село Хаихта;
- 63) село Харик;
- 64) село Чеботариха;
- 65) участок Ивановский;
- 66) участок Малой.

Граница Куйтунского района по смежеству с Братским районом начинается от стыка границ трех районов: Куйтунского, Тулунского и Братского, который находится в 1,8 км северо-западнее отметки 437,9, в 1,1 км юго-западнее отметки 414,8, в 3,8 км северо-восточнее отметки 576,7.

Граница идет на юго-восток от правого берега р. Ия, в 2,3 км севернее р. Ухобь по водоразделу рек Ахобь, Када и Ухобь до вершины р. Ахобь. Затем поворачивает на северо-запад, идет водоразделом рек Ербь и Харбей, выходит на вершину с отметкой 624,0. Далее огибает исток р. Бой по отметкам 575,9,

593,5, 578,0, 606,9, 619,4. Затем граница идет водоразделом р. Большая Атубь и падей Антобей, Колонковая (Тога), левой части бассейна р. Силоть, доходит до лесовозной дороги в 16 км западнее пос. Туковский, вдоль дороги идет 0,1 км, затем поворачивает на юго-восток, идет до залива Ока, через отметки 560,2, 517,4, 507,1. Далее идет по фарватеру залива вниз на протяжении 5 км и выходит на берег в 1 км северо-восточнее устья р. Топорок. Затем граница в юго-восточном направлении идет водоразделом рек Топорок и Верхний Имбей через отметки 516,5, 544,2, 617,9, 620,1 и выходит на стык границ трех районов: Братского, Куйтунского и Балаганского, который находится в 3,1 км восточнее отметки 620,1, в 2,2 км юго-восточнее отметки 637,1, в 3 км северо-восточнее отметки 632,7.

Граница Куйтунского района по смежеству с Балаганским районом начинается от стыка границ Куйтунского, Братского и Балаганского районов, который находится в 3,1 км восточнее отметки 620,1, в 2,2 км юго-западнее отметки 637,1, в 3 км северо-восточнее отметки 632,7.

Граница идет в юго-западном направлении водоразделом рек Ока и Ангара от истока рек Баранова, Топорок, Верхний Имбей через отметки 665,7, 615,4, 659,6, 658,0, 645,2, 640,9, 637,7, 624,0, 630,4, 741,2, 633,5 между истоками рек Панагина и Кундулун до стыка трех районов: Куйтунского, Балаганского и Зиминского, который находится в 2 км северо-восточнее отметки 638,8, в 3,3 км юго-восточнее отметки 631,0, в 5,7 км юго-восточнее отметки 673,9.

Граница Куйтунского района по смежеству с Тулунским районом начинается от стыка границ трех районов: Тулунского, Куйтунского и Зиминского, который находится в 3 км южнее отметки 597,7, в 3,6 км западнее отметки 603,9, в 3,4 км северо-восточнее отметки 560,8.

Граница идет в западном направлении вверх по течению р. Укугун до места впадения р. Укугун в р. Кирейская Тагна. Затем поворачивает на северо-восток, идет до отметки 590,8. Далее меняет направление на северо-западное, проходит 10,6 км, поворачивает на восток, проходит 5,1 км ломаной линией, не доходя до болота Багульничное 1 – 1,2 км, поворачивает на северо-восток, далее идет водоразделом рек с правой стороны - Зиминская Тагна, Шильбей, Большой Углой и Жидоты, с левой стороны проходит между ур. Яблочное и Шильбейские Вершины до места слияния рек Кимильтей и Уйгат, затем 2,5 км по р. Кимильтей.

Далее граница идет 4,3 км на северо-запад, поворачивает на юго-запад, идет 5,6 км, пересекая реки Такарун и Харлат. Затем поворачивает на северо-запад, идет до грунтовой дороги (Гадалей – Здравоозерный), пересекает дорогу в отметке 569,4, идет на северо-запад до р. Илдык. Далее по р. Илдык через болото Илдыкское до р. Кирей. Затем следует по р. Кирей до места впадения р. Кирей в р. Ия. Проходит до вдоль р. Ия 0,3 км, до устья р. Хара-Булак. Далее идет в восточном направлении до грунтовой дороги (Гадалей – Здравоозерный), пересекает дорогу и идет на северо-восток до истока р. Второй, через ур. Голотовский Массив, пересекая реки Галоты, Нижний



Умыкей и Баркей. Не доходя до р. Второй 1,5 км, граница поворачивает на юго-восток идет 6 км, затем 2,2 км на северо-восток, делает поворот на северо-запад и идет, пересекая р. Большой Гадалей, ур. Бородин Бор.

Далее граница, не доходя 6 км до отметки 516,5, поворачивает на северо-восток, идет 11,2 км, при этом пересекает р. Каразей, ур. Гусево, р. Азей, поворачивает на северо-запад, идет 1,3 км до ВСЖД, идет 400 м вдоль ВСЖД, затем 200 м на юг, 300 м на восток, 200 м на север, затем 300 м вдоль дороги. Затем поворачивает на северо-запад, пересекает ВСЖД, автодорогу Р-255 «Сибирь» и ЛЭП и идет до болота Кондратьева. От болота Кондратьева поворачивает на северо-восток, идет 2 км, затем на север до слияния рек Алка и Каменный Ключ, далее вверх по течению р. Каменный Ключ, затем идет в северо-западном направлении до р. Угнай и вниз по течению р. Угнай 3,4 км. Поворачивает на север, идет 5,6 км, при этом пересекает ЛЭП. Далее граница делает поворот на запад, идет 6,3 км до р. Ия. Затем идет вниз по течению р. Ия 9,5 км (оставляя о. Эхтейский в Тулунском районе), отходит от реки, идет на северо-восток 2,3 км, поворачивает на северо-запад, идет 2,8 км, поворачивает на юго-запад, идет 2 км. Затем граница делает поворот на север, идет 2,3 км до северной оконечности о. Большой и, не доходя до населенного пункта Октябрьский 2-й, переходит на суходол и идет по восточной оконечности населенного пункта Октябрьский 2-й, далее вниз по течению р. Ия до стыка границ трех районов: Тулунского, Куйтунского и Братского, который находится в 1,8 км северо-западнее отметки 437,9, в 1,1 км юго-западнее отметки 414,8, в 3,8 км северо-восточнее отметки 576,7.

Граница Куйтунского района по смежеству с Зиминским районом начинается от стыка границ Куйтунского, Балаганского и Зиминского районов, который находится в 1,8 км северо-восточнее отметки 638,8, в 3,1 км юго-восточнее отметки 631,0, в 5,7 км юго-восточнее отметки 673,9.

Граница идет 3,0 км на северо-запад, поворачивает на юго-запад, идет 5,3 км через отметку 631,2. Затем следует строго на запад 10,5 км, пересекая грунтовую дорогу и р. Солонечная. Далее поворачивает на юго-восток, проходит 5,3 км до р. Киселек, в 1 км от истока, далее по р. Киселек до впадения в нее ручья Пихтовый. Затем граница поворачивает на юго-восток, идет 1,7 км, далее на юго-запад 2,7 км, поворачивает на юго-восток, проходит 2,0 км, затем на юг 5 км, не доходя до автодороги «Подъезд к с. Кундулун» 200 м, и идет по ней 2,0 км, поворачивает на юго-запад, идет 5,1 км до р. Ока, затем 0,9 км на северо-запад, затем пересекает р. Ока около северной оконечности о. Большой Бударейский. Далее идет на юго-запад 4,8 км, затем на запад 3,4 км, поворачивает на юго-восток, проходит 3,8 км вдоль ур. Головкина Заимка. Поворачивает на юго-запад, проходит 1,0 км, при этом пересекает р. Кулут. Далее следует на северо-запад 4,3 км, затем строго на запад 2,3 км, поворачивает на юго-восток, идет 6,2 км. Затем поворачивает на юго-запад, идет 4,5 км, при этом пересекает автодорогу Р-255 «Сибирь», линию ЛЭП, затем 1,2 км на северо-запад, поворачивает на юго-запад, пересекает нефтепровод до полосы отвода, далее поворачивает на юго-восток

по границе полосы отвода нефтепровода, доходит до границы земельного участка Кимильтейской нефтеперекачивающей станции, огибает земельный участок нефтеперекачивающей станции и доходит до гравийной дороги, по гравийной дороге направлением на юго-запад доходит до дороги, идущей из Карымска до автодороги Р-255 «Сибирь», идет в западном направлении через железнодорожный переезд, доходит до линии ВСЖД.

Далее граница следует по оси ВСЖД 6,5 км до района Белой Казармы. Затем идет на юго-запад 17,8 км до р. Шерагул, далее вниз по р. Шерагул 3 км до места впадения в р. Шерагул р. Хархатуй.

От р. Хархатуй идет на юго-запад 0,9 км до проселочной дороги, по проселочной дороге в северо-западном направлении протяженностью 6 км до р. Кимильтейка, вниз по течению от моста через р. Кимильтейка, далее 1,4 км вверх по течению р. Кимильтейка, затем поворачивает в южном направлении 1,6 км до линии ЛЭП, далее граница поворачивает в юго-восточном направлении и проходит по линии ЛЭП 5,5 км. Далее поворачивает на запад 0,4 км, затем поворачивает на северо-запад 2,2 км, далее плавно поворачивает на юго-запад 0,5 км, на запад 1,6 км до р. Большая Батама. Затем 3 км вниз по течению р. Большая Батама до места впадения р. Большая Батама в р. Урункуй, затем вверх по течению р. Урункуй и, не доходя 1,2 км до уреза воды 499,0, поворачивает на юг, идет вверх по течению р. Урункуй 6 км, далее поворачивает на северо-запад 1,9 км до проселочной дороги, затем в юго-западном направлении 1,6 км до р. Урункуй, затем граница идет в западном направлении вверх по течению р. Урункуй 18,0 км. Затем поворачивает на юго-запад 4,5 км, далее поворачивает на юго-восток и проходит 13,0 км, при этом пересекает грунтовую дорогу. Не доходя 0,5 км до р. Шильбей, поворачивает на юго-запад, пересекает р. Шильбей и идет 11,3 км. Затем 0,6 км на юго-восток, поворачивает на юго-запад и идет 3,3 км до стыка границ Куйтунского, Зиминского и Тулунского районов, который находится в 3,0 км южнее отметки 597,7, в 3,6 км западнее отметки 603,9, в 3,4 км северо-восточнее отметки 560,8.

Приложение 10  
к Закону Иркутской области  
от \_\_\_\_\_ 2025 года № \_\_\_\_\_  
«О территориальных и организационных  
основах местного самоуправления  
в Иркутской области»

КАРТОГРАФИЧЕСКОЕ ОПИСАНИЕ ГРАНИЦЫ  
МАМСКО-ЧУЙСКОГО МУНИЦИПАЛЬНОГО ОКРУГА ИРКУТСКОЙ  
ОБЛАСТИ

В состав территории Мамско-Чуйского муниципального округа Иркутской области входят земли следующих населенных пунктов:

- 1) поселок Колотовка;
- 2) поселок Мусковит;
- 3) поселок Слюдянка;
- 4) рабочий поселок Витимский;
- 5) рабочий поселок Луговский;
- 6) рабочий поселок Мама.

На севере Мамско-Чуйский район граничит с Республикой Саха (Якутия), на востоке – с Бодайбинским районом, на юге – с Республикой Бурятия, на западе – с Киренским районом.

Граница Мамско-Чуйского района с Республикой Саха (Якутия) начинается от смежества с Киренским районом, далее проходит по границе с Республикой Саха (Якутия).

Граница Мамско-Чуйского района и Бодайбинского района начинается от смежества с Республикой Саха (Якутия) на водоразделе Малый Туюкан и Пилка против вершины ручьев Кудалах (приток р. Пилка) и Мокрый и идет до устья ручья Сосновый, далее по р. Малый Туюкан до ее устья, затем по р. Большой Патом до устья р. Мара. От устья р. Мара граница проходит по р. Мара до левого безымянного притока в верховьях р. Мара против верховьев р. Тахтыган. Далее граница от р. Мара поднимается на водораздел рек Мара и Тахтыган, огибая с севера верховье реки Левая Тахтыган по распадку до пересечения с ним и далее до его устья, и спускается к р. Тахтыган и идет вниз по течению. Не доходя до устья р. Тахтыган 15 км, выходит на водораздел рек Тахтыган и Тахтыга, пересекает р. Тахтыга в 5 км от устья и выходит на водораздел рек Тахтыга и Витим и спускается к р. Витим против устья р. Лабазная и идет на протяжении 4,7 км по р. Лабазная. Далее выходит на водораздел рек Витим, Малая Лабазная и ручья Большой до отметки 1166 в верховье р. Малая Лабазная и реки Левая Вершина, далее по водоразделу рек Малая Лабазная, Брызгунья и Малые Угли по водоразделу рек Левая Брызгунья и Большие Угли, далее по водоразделу р. Малая Конкудера и левых

притоков р. Мамакан через отметки 1801, 1805 до границы с Республикой Бурятия.

Далее граница Мамско-Чуйского района идет по границе с Республикой Бурятия.

Граница Мамско-Чуйского района и Киренского района начинается от смежества с Республикой Бурятия на водоразделе реки Большая Чуя и реки Чая в верховьях реки Амнундакан (приток р. Большая Чуя), Тупо (приток р. Чая) и Правая Богодикта (приток р. Большая Чуя), проходит на север по водоразделу рек Большая Чуя и Чая до верховьев рек Тыкша (приток р. Большая Чуя) и Лимпея (приток р. Чая). Далее граница идет по водоразделу р. Малая Чуя, оставляя все ее левые притоки в Мамско-Чуйском районе, до верховьев р. Шумиха, после чего по водоразделу р. Шумиха, оставляя ее в Киренском районе, спускается к р. Лена, пересекает ее ниже устья р. Шумиха в 3,9 км. Затем граница движется на запад между реками Чайка и Юхта до водораздела рек Юхта, Сосновка и Карпачиха и далее по водоразделу рек Степаниха и Огнеля (приток р. Чайка). Дальше граница идет между вершинами рек Вилейка-Западная (приток р. Огнеля), Нижняя Степаха (приток р. Степаниха) и заканчивается на смежестве с Республикой Саха (Якутия) на водоразделе рек Большая Степаха и Мулисьма (приток р. Пеледуй).

Приложение 11  
к Закону Иркутской области  
от \_\_\_\_\_ 2025 года № \_\_\_\_\_  
«О территориальных и организационных  
основах местного самоуправления  
в Иркутской области»

**КАРТОГРАФИЧЕСКОЕ ОПИСАНИЕ ГРАНИЦЫ  
НИЖНЕУДИНСКОГО МУНИЦИПАЛЬНОГО ОКРУГА ИРКУТСКОЙ  
ОБЛАСТИ**

В состав территории Нижнеудинского муниципального округа Иркутской области входят земли следующих населенных пунктов:

- 1) город Алзамай;
- 2) город Нижнеудинск;
- 3) деревня Большеверстовск;
- 4) деревня Бородинск;
- 5) деревня Верхний Хингуй;
- 6) деревня Виленск;
- 7) деревня Волчий Брод;
- 8) деревня Гродинск;
- 9) деревня Заречье;
- 10) деревня Зенцова;
- 11) деревня Кадуй;
- 12) деревня Казачья Бадарановка;
- 13) деревня Каксат;
- 14) деревня Катын;
- 15) деревня Красная Кавалерия;
- 16) деревня Кургателей;
- 17) деревня Кушун;
- 18) деревня Мара;
- 19) деревня Марга;
- 20) деревня Миллерова;
- 21) деревня Муксут;
- 22) деревня Мунтубулук;
- 23) деревня Нерха;
- 24) деревня Новое Село;
- 25) деревня Орик;
- 26) деревня Привольное;
- 27) деревня Рубахина;
- 28) деревня Старый Замзор;
- 29) деревня Талый Ключ;

- 30) деревня Тони;
- 31) деревня Уват;
- 32) деревня Укар;
- 33) деревня Ук-Бадарановка;
- 34) деревня Унгудул;
- 35) деревня Ут;
- 36) деревня Чалоты;
- 37) деревня Швайкина;
- 38) деревня Шипицина;
- 39) деревня Шум;
- 40) поселок Алгашет;
- 41) поселок Буракова;
- 42) поселок Вершина;
- 43) поселок Водопадный;
- 44) поселок Вознесенский;
- 45) поселок Замзор;
- 46) поселок Камышет;
- 47) поселок Кирей-Муксут;
- 48) поселок Костино;
- 49) поселок Лесной;
- 50) поселок Майский;
- 51) поселок Новокиевск;
- 52) поселок Первомайский;
- 53) поселок Подгорный;
- 54) поселок Усть-Кадуй;
- 55) поселок Черемшанка;
- 56) поселок ж/д станции Кадуй;
- 57) поселок ж/д станции Хингуй;
- 58) поселок ж/д станции Шеберта;
- 59) рабочий поселок Шумский;
- 60) рабочий поселок Атагай;
- 61) рабочий поселок Ук;
- 62) село Абалаково;
- 63) село Алыгджер;
- 64) село Боровинок;
- 65) село Верхняя Гутара;
- 66) село Даур;
- 67) село Иргей;
- 68) село Каменка;
- 69) село Катарбей;
- 70) село Катарма;
- 71) село Мельница;
- 72) село Порог;
- 73) село Солонцы;

- 74) село Старый Алзамай;
- 75) село Худоеланское;
- 76) село Чехово;
- 77) село Шеберта;
- 78) село Широково;
- 79) участок Загорье;
- 80) участок Косой Брод;
- 81) участок Куряты;
- 82) участок Новогродинск;
- 83) участок Октябрьский;
- 84) участок Пушкинский;
- 85) участок Таежный;
- 86) участок Яга.

По смежеству с Чунским районом граница Нижнеудинского района начинается от точки, где сходятся административные границы Тайшетского, Чунского и Нижнеудинского районов, и идет в юго-восточном направлении по водоразделу рек Парендушка и Катарма до р. Уда (Чуна), пересекая ее в 4,5 км выше по течению от населенного пункта Приудинск Чунского района. Далее идет в восточном направлении, выходит на р. Анга-Сухая, по которой выходит на высоту с отметкой 622 м, и по водоразделу рек Тарей и Тангуй-Удинский с их притоками идет до точки, где сходятся границы Чунского, Братского и Нижнеудинского районов Иркутской области.

По смежеству с Братским районом граница начинается от общей точки, где сходятся административные границы Чунского, Братского и Нижнеудинского районов, в вершинах рек Тангуй-Удинский и Тарей, и идет в общем южном направлении по водоразделу рек, впадающих в реки Ия и Уда, доходит до вершины р. Малый Карай до точки, где сходятся административные границы Братского, Тулунского и Нижнеудинского районов.

По смежеству с Тулунским районом граница проходит в общем южном направлении, начинается от места стыка границ Братского района, Тулунского и Нижнеудинского районов и идет суходолом до вершины второго правого притока р. Уит, идет по р. Уит до устья Анташей, по этому притоку до места слияния его с ручьем Малый Уит, затем идет вверх по течению ручья Анташей до восточной границы КС/ХП «Объединенный труд» (бывший колхоз «Объединенный труд») Нижнеудинского района. Далее идет по границе КС/ХП «Объединенный труд», затем идет по западной и юго-западной границе КС/ХП «Верный путь» (бывший колхоз «Верный путь») Тулунского района до места пересечения Московского тракта с линией железной дороги. Отсюда проходит вправо по тракту до углового столба границы КС/ХП «Верный путь», по этой границе и границе Тулунской ГСС при селе Аверьяновка идет на юг до р. Курзанка, пересекает ее и идет суходолом до границ АКХ «Сибиряк» (бывший колхоз «Имени ХХI Партсъезда») Нижнеудинского района. По границе этого колхоза и по северо-западной

границе КС/ХП «Присянье» (бывший колхоз «Рассвет») Тулунского района граница идет до вершины р. Угнай, огибает ее, пересекает р. Икей выше устья р. Каша на 800 м. Отсюда идет вверх по хребту Осиновый, выходит на хребет Сублунский, огибает вершины рек Малый и Большой Шаблык, реки Большой Хокай, пересекает р. Барбитай в устье р. Желос и идет на юго-восток суходолом до р. Ия, пересекает ее в устье р. Большой Шитый. Отсюда граница проходит вверх по течению р. Большой Шитый до границы с Республикой Бурятия.

Далее граница Нижнеудинского района идет по смежеству с Республикой Бурятия, Республикой Тыва и Красноярским краем.

По смежеству с Тайшетским районом граница Нижнеудинского района начинается от стыка границ Нижнеудинского и Тайшетского районов Иркутской области и Красноярского края (отметка 1006,4 метра), расположенного по прямой в юго-западном направлении от устья ручья Федосеевский, левого притока р. Туманшет. Отсюда граница идет в восточном направлении по ранее существующей границе между Нижнеудинским и Тайшетским районами до р. Бирюса, затем проходит по р. Бирюса, идет вниз по течению р. Большая Бирюса и водоразделу рек Слюдянка и Изан, по водоразделу в юго-восточном направлении идет 30 км и далее поворачивает на северо-восток до водораздела рек Тымбыр и Большой Замзор, откуда в северо-западном направлении на протяжении 60 км идет по водоразделу р. Тымбыр с ее притоками и притоками р. Топорок до вершины р. Косой Брод. Огибая вершину реки Косой Брод, граница в восточном направлении идет по прямой 16,3 км до Московского тракта, в 3 км восточнее населенного пункта Никольск Тайшетского района, отсюда идет строго на север на протяжении 16 км, оставляя населенные пункты Новокиевск, Красная Кавалерия и Буракова (бывший Скала) в Нижнеудинском районе, затем поворачивает на восток и пересекает реку Топорок южнее упразднённого населённого пункта Харлоши Тайшетского района в трех километрах, и выходит на водораздел реки Катарма, по которому идет до точки, где сходятся административные границы Тайшетского, Чунского и Нижнеудинского районов Иркутской области.



Приложение 12  
к Закону Иркутской области  
от \_\_\_\_\_ 2025 года № \_\_\_\_\_  
«О территориальных и организационных  
основах местного самоуправления  
в Иркутской области»

## КАРТОГРАФИЧЕСКОЕ ОПИСАНИЕ ГРАНИЦЫ ОЛЬХОНСКОГО МУНИЦИПАЛЬНОГО ОКРУГА ИРКУТСКОЙ ОБЛАСТИ

В состав территории Ольхонского муниципального округа Иркутской области входят земли следующих населенных пунктов:

- 1) деревня Алагуй;
- 2) деревня Баганта;
- 3) деревня Бутухей;
- 4) деревня Зама;
- 5) деревня Кочерикова;
- 6) деревня Куреть;
- 7) деревня Куркут;
- 8) деревня Курма;
- 9) деревня Куртун;
- 10) деревня Кучулга;
- 11) деревня Куяда;
- 12) деревня Малый Хужир;
- 13) деревня Мухор-Булык;
- 14) деревня Нарин-Кунта;
- 15) деревня Петрова;
- 16) деревня Попова;
- 17) деревня Сарма;
- 18) деревня Таловка;
- 19) деревня Тонта;
- 20) деревня Тырган;
- 21) деревня Хадай;
- 22) деревня Халгай;
- 23) деревня Халха-Узур;
- 24) деревня Харанцы;
- 25) деревня Хурай-Нур;
- 26) деревня Ялга;
- 27) заимка Борсой;
- 28) заимка Улан-Нур;
- 29) заимка Усык;
- 30) заимка Ялга-Узур;

- 31) поселок Бугульдейка;
- 32) поселок Песчаная;
- 33) поселок Узуры;
- 34) поселок Хужир;
- 35) поселок Шида;
- 36) село Еланцы;
- 37) село Косая Степь;
- 38) село Онгурен;
- 39) село Сахюрта;
- 40) участок Хархатай;
- 41) село Шара-Тогот.

По смежеству с Качугским районом граница Ольхонского района начинается от стыка границ трех районов: Баяндаевского, Ольхонского и Качугского, который расположен на высоте Байкальского хребта в вершине р. Марик 2-й, и идет в северо-восточном направлении по вершинам водораздела рек Сарма и Унгур с их притоками и вершинами рек Правая и Левая Иликта, Белета и Куйтун до высоты в вершине притока рек Левая Иликта, Катун. Затем делает поворот на юго-восток и идет до высоты «Голец Трехголовый» по высотам водораздела рек Средняя Иликта и Сарма. От высоты «Голец Трехголовый» граница идет в северо-восточном направлении по вершинам Байкальского хребта, при этом вершина р. Киренга и р. Лена с их притоками остаются в Качугском районе, а все ручьи и реки, впадающие в оз. Байкал, - в Ольхонском районе, и идет до стыка границ Ольхонского, Качугского районов и Республики Бурятия.

Далее граница Ольхонского района проходит по границе с Республикой Бурятия.

По смежеству с Иркутским районом граница начинается от стыка границ Ольхонского, Иркутского районов и Республики Бурятия.

Граница идет в северо-западном направлении по оз. Байкал, выходит на водораздел р. Куртун и Голоустная и идет водоразделом до Приморского хребта, затем 9,0 км проходит по Приморскому хребту в юго-западном направлении, от отметки 1176,6 в северо-западном направлении следует водоразделом рек Голоустная – Куртун до отметки 967,0 в истоке р. Правая Бариса.

Далее граница Ольхонского района проходит по границе с Усть-Ордынским Бурятским округом.

Приложение 13  
к Закону Иркутской области  
от \_\_\_\_\_ 2025 года № \_\_\_\_\_  
«О территориальных и организационных  
основах местного самоуправления  
в Иркутской области»

## КАРТОГРАФИЧЕСКОЕ ОПИСАНИЕ ГРАНИЦЫ ОСИНСКОГО МУНИЦИПАЛЬНОГО ОКРУГА ИРКУТСКОЙ ОБЛАСТИ

В состав территории Осинского муниципального округа Иркутской области входят земли следующих населенных пунктов:

- 1) деревня Абрамовка;
- 2) деревня Батхай;
- 3) деревня Борохал;
- 4) деревня Горхон;
- 5) деревня Грязнушка;
- 6) деревня Заглик;
- 7) деревня Кутанка;
- 8) деревня Лузгина;
- 9) деревня Малаханова;
- 10) деревня Марковка;
- 11) деревня Моголют;
- 12) деревня Мороза;
- 13) деревня Онгой;
- 14) деревня Онгосор;
- 15) деревня Прохоровка;
- 16) деревня Русские Янгуты;
- 17) деревня Табатай;
- 18) деревня Тагай;
- 19) деревня Хайга;
- 20) деревня Харай;
- 21) деревня Чупровка;
- 22) деревня Шотой;
- 23) поселок Жданово;
- 24) поселок Приморский;
- 25) поселок Рассвет;
- 26) поселок Северный;
- 27) село Бильчир;
- 28) село Енисей;
- 29) село Ирхидей;
- 30) село Каха;

- 31) село Майск;
- 32) село Ново-Ленино;
- 33) село Обуса;
- 34) село Оса;
- 35) село Унгин;
- 36) село Усть-Алтан;
- 37) село Хокта.

Осинский район расположен в северной части Усть-Ордынского Бурятского округа. На юге граничит с Боханским, на востоке с Жигаловским и Качугским, на севере с Усть-Удинским районами. На западе через Братское водохранилище расположены Нукутский и Аларский районы.

Территория – 4,4 тыс. кв.м.

1. Граница с Усть-Удинским районом начинается в вершине рек Толкича и Обуса (приток рек Уда и Оса) и идет их водоразделом до реки Уда при впадении в нее ручья Приискательского. Далее граница идет по р. Уда до устья р. Радуй. По р. Радуй граница идет расстоянием 6,6 км и поворачивает на юг – 2,4 км, затем в западном направлении водоразделом доходит до границы земель сельскохозяйственных производственных кооперативов «Малышевский» и «Май», далее по границы этих земель к Братскому водохранилищу в районе залива Оса.

2. По смежеству с Жигаловским районом граница начинается с Березового хребта, напротив высоты с отметкой 1072 метра, и заканчивается у истоков ручьев Еремин и Егель, и выходит на границу Качугского района.

3. По смежеству с Качугским районом граница начинается с истоков ручьев Еремин и Егель, далее идет по Березовскому хребту, истоку реки Оса и доходит до истоки реки Ида, т.е. Боханского района.

4. По смежеству с Боханским районом граница начинается с Братского водохранилища, урочища Большая Степь, проходит через урочище Кондой, пади Малые Нукурики и Матаган, урочище Кривой Отпадок, далее на юго-восток идет через Осинский хребет, хребет Малый Ямат, севернее истоков ручьев Мельхитуй, Кундуй, посередине водораздела рек Оса и Ида, т.е. до Качугского района на севере.

5. Границы с Нукутским и Аларским районами проходят по линии главного фарватера Братского водохранилища.

Населенных пунктов на стыке границ со всеми пограничными районами нет.

Приложение 14  
к Закону Иркутской области  
от \_\_\_\_\_ 2025 года № \_\_\_\_\_  
«О территориальных и организационных  
основах местного самоуправления  
в Иркутской области»

## КАРТОГРАФИЧЕСКОЕ ОПИСАНИЕ ГРАНИЦЫ СЛЮДЯНСКОГО МУНИЦИПАЛЬНОГО ОКРУГА ИРКУТСКОЙ ОБЛАСТИ

В состав территории Слюдянского муниципального округа Иркутской области входят земли следующих населенных пунктов:

- 1) город Байкальск;
- 2) город Слюдянка;
- 3) деревня Быстрая;
- 4) поселок Ангасольская;
- 5) поселок Бабха;
- 6) поселок Байкал (порт);
- 7) поселок Баклань;
- 8) поселок Буровщина;
- 9) поселок Мангутай;
- 10) поселок Муравей;
- 11) поселок Мурино;
- 12) поселок Новоснежная;
- 13) поселок Орехово;
- 14) поселок Паньковка 1-я;
- 15) поселок Паньковка 2-я;
- 16) поселок Половинная;
- 17) поселок Пономаревка;
- 18) поселок Пыловка;
- 19) поселок Солзан;
- 20) поселок Сухой Ручей;
- 21) поселок Утулик;
- 22) поселок Шаражалгай;
- 23) поселок Широкая;**
- 24) поселок Шумиха;
- 25) поселок ж.д.ст. Ангасолка;
- 26) поселок ж.д.ст. Андрияновская;
- 27) рабочий поселок Култук;
- 28) село Маритуй;
- 29) село Тибельти.

Граница Слюдянского муниципального округа Иркутской области с Иркутским районом начинается от точки смежества Слюдянского, Иркутского и Шелеховского районов и проходит 15,5 км под прямым углом строго на восток, далее под углом 90 градусов 11,5 км на север и 4,9 км - на восток. Затем граница поворачивает на северо-восток под углом 40 градусов на 7,4 км. Далее граница проходит по землям Прибайкальского национального парка в юго-восточном направлении до водораздела у пади Малолетняя, проходя в фарватер р. Ангара и до ее истока в юго-восточном направлении, уходя в этом же направлении в оз. Байкал.

Далее граница Слюдянского района проходит по границе с Республикой Бурятия.

Граница Слюдянского района с Усольским районом начинается от границы с Республикой Бурятия в верховьях р. Жидой и идет в восточном направлении вдоль границы с Усольским и Слюдянским лесхозами по северной границе лесоустроительных кварталов 1, 2, 3, 4, 5, 6, 14, 15, 16 Быстринского лесничества Слюдянского лесхоза (по южной границе лесоустроительных кварталов 201, 202, 203, 204, 205, 219, 220 Тойсуковского лесничества Усольского лесхоза), затем поворачивает на юг и идет вдоль восточной границы 16 лесоустроительного квартала Быстринского лесничества Слюдянского лесхоза (вдоль западной границы лесоустроительного квартала 221 Тойсуковского лесничества Усольского лесхоза). Далее граница поворачивает на 8 юго-восток и идет по границе лесоустроительных кварталов 20, 21, 22, 23, 24, 25, 26 Быстринского лесничества Слюдянского лесхоза (по границе лесоустроительных кварталов 229, 230, 231, 232, 236 Тойсуковского лесничества Усольского лесхоза) до границы с Шелеховским районом.

На северо-западе граница Слюдянского района граничит с Шелеховским районом. Граница начинается с точки пересечения Шелеховского, Усольского и Слюдянского районов, проходит по границе с Шелеховским лесхозом, Шаманским и Мотским лесничествами по следующим кварталам Быстринского и Култуковского лесничеств Слюдянского лесхоза: 29, 36, 42, 43, 47, 49, 1, 9, 10, 11, 12, 13, 14, 15 до точки пересечения Усольского и Иркутского районов.

Приложение 15  
к Закону Иркутской области  
от \_\_\_\_\_ 2025 года № \_\_\_\_\_  
«О территориальных и организационных  
основах местного самоуправления  
в Иркутской области»

## КАРТОГРАФИЧЕСКОЕ ОПИСАНИЕ ГРАНИЦЫ ТУЛУНСКОГО МУНИЦИПАЛЬНОГО ОКРУГА ИРКУТСКОЙ ОБЛАСТИ

В состав территории Тулунского муниципального округа Иркутской области входят земли следующих населенных пунктов:

- 1) деревня Аверьяновка;
- 2) деревня Азей;
- 3) деревня Александровка;
- 4) деревня Александровка;
- 5) деревня Альбин;
- 6) деревня Ангуй;
- 7) деревня Андреевка;
- 8) деревня Афанасьева;
- 9) деревня Большой Одер;
- 10) деревня Боробино;
- 11) деревня Булюшкина;
- 12) деревня Верхний Бурбук;
- 13) деревня Верхний Манут;
- 14) деревня Владимировка;
- 15) деревня Вознесенск;
- 16) деревня Гарбакарай;
- 17) деревня Евдокимова;
- 18) деревня Забор;
- 19) деревня Заусаево;
- 20) деревня Изегол;
- 21) деревня Казакова;
- 22) деревня Килим;
- 23) деревня Красная Дубрава;
- 24) деревня Красный Октябрь;
- 25) деревня Кривуша;
- 26) деревня Малый Утайчик;
- 27) деревня Нижний Бурбук;
- 28) деревня Нижний Манут;
- 29) деревня Ниргит;
- 30) деревня Новая Деревня;

- 31) деревня Новотроицк;
- 32) деревня Нюра;
- 33) деревня Одон;
- 34) деревня Паберега;
- 35) деревня Павловка;
- 36) деревня Петровск;
- 37) деревня Северный Кадуй;
- 38) деревня Талхан;
- 39) деревня Тракторная;
- 40) деревня Тракторно-Курзан;
- 41) деревня Уталай;
- 42) деревня Хараманут;
- 43) деревня Харантей;
- 44) деревня Харгажин;
- 45) деревня Южный Кадуй;
- 46) поселок Ангуйский;
- 47) поселок Аршан;
- 48) поселок Буслайка Ангуйская;
- 49) поселок Евдокимовский;
- 50) поселок Ермаки;
- 51) поселок Икейский;
- 52) поселок Иннокентьевский;
- 53) поселок Ишидей;
- 54) поселок Ключевой;
- 55) поселок Октябрьский 1-й;
- 56) поселок Октябрьский 2-й.
- 57) поселок отделение № 1 Государственной селекционной станции;
- 58) поселок отделение № 4 Государственной селекционной станции;
- 59) поселок Сибиряк;
- 60) поселок Утай;
- 61) поселок Целинные Земли;
- 62) поселок Центральные Мастерские;
- 63) поселок ж/д станции Шуба;
- 64) село Азей;
- 65) село Алгатуй;
- 66) село Бадар;
- 67) село Будагово;
- 68) село Бурхун;
- 69) село Гадалей;
- 70) село Галдун;
- 71) село Гуран;
- 72) село Едогон;
- 73) село Икей;
- 74) село Котик;



- 75) село Мугун;
- 76) село Никитаево;
- 77) село Перфилово;
- 78) село Уйгат;
- 79) село Умыган;
- 80) село Усть-Кульск;
- 81) село Шерагул;
- 82) участок Красноозерский.

Внутренними границами Тулунского муниципального округа Иркутской области являются границы Тулунского городского округа Иркутской области.

Территорией Тулунского муниципального округа Иркутской области является вся территория в административно-территориальных границах Тулунского района Иркутской области, за исключением территории Тулунского городского округа Иркутской области.

Тулунский район расположен в западной части области и граничит на западе с Нижнеудинским, на севере – с Братским, на востоке – с Куйтунским, юго-востоке – с Зиминским районами, на юге – с Республикой Бурятия.

По смежеству с Братским районом граница начинается от стыка границ Нижнеудинского, Братского и Тулунского районов в точке с отметкой 623,1, далее идет на юго-восток 2400 метров, затем поворачивает на северо-восток, через 1200 метров поворачивает на юго-восток, выходит на исток ручья Горелый, идет по нему вниз по течению 6000 метров до слияния с р. Малый Карай, далее вниз по течению р. Малый Карай до слияния рек Большой и Малый Карай, затем граница идет по водоразделу рек Большая и Малая Обь, выходит между падями Третий и Четвертый разлог на р. Илир 5000 метров южнее впадения в нее р. Малая Обь, пересекает ее и далее между падями Большая и Малая Ханкула выходит на автомобильную дорогу А-331 «Вилуй» Тулун – Братск – Усть-Кут – Мирный – Якутск в 5500 метрах южнее пересечения его с ЛЭП-500, пересекает автомобильную дорогу, затем пересекает ЛЭП-500, далее по распадку граница выходит на исток р. Большая Мальта, идет вниз по ее течению 6000 метров до точки с отметкой 560,7, затем поворачивает на юго-восток, пересекает р. Ия и выходит на стык границ Братского, Куйтунского и Тулунского районов, находящийся на правом берегу р. Ия в 2300 метрах севернее места впадения р. Ухобь.

По смежеству с Куйтунским районом граница начинается от стыка границ трех районов: Братского, Тулунского и Куйтунского, который находится в 1,8 км северо-западнее отметки 437,9 в 1,1 км юго-западнее отметки 414,8, в 3,8 км северо-восточнее отметки 576,7. Граница идет вверх по течению р. Ия и, не доходя 1200 м до уреза 411,8, переходит на суходол и идет по восточной оконечности п. Октябрьский 2-й и далее по р. Ия до северной оконечности о. Большой (оставляя в Тулунском районе), далее идет на юг 2,3 км, затем поворачивает на северо-восток, идет 2 км, поворачивает на юго-восток 2,8 км, далее на юго-запад проходит 2,3 км. Затем граница 9,5 км

идет вверх по течению р. Ия (оставляя о. Эхтейский в Тулунском районе), делает поворот и идет 6,3 км на юго-восток, далее поворачивает на юг, идет 5,6 км до р. Угнай, при этом пересекает ЛЭП, затем 3,4 км вверх по течению р. Угнай. Далее в юго-восточном направлении идет до р. Каменный Ключ, затем по р. Каменный Ключ до места слияния р. Каменный Ключ и р. Алка, поворачивает на юг, проходит 10,2 км, при этом пересекает ЛЭП, полевую дорогу к населенному пункту п. Октябрьский 1-й, делает поворот на юго-запад, идет 2,3 км до болота Кондратьево, далее поворачивает на юго-восток, пересекает ЛЭП, автомобильную дорогу Р-255 «Сибирь», ВСЖД и идет 300 м вдоль ж/д, затем на юг 200 м, на запад 300 м, на север 200 м и вдоль дороги ж/д 400 м, затем поворачивает на юг, идет 1,3 км, делает поворот на юго-запад, проходит 11,2 км, при этом пересекает р. Азей, ур. Гусево, р. Каразей, поворачивает на юго-восток, проходит 17 км через Бородин Бор, пересекает р. Бол. Гадалей. Далее граница идет на юго-запад 2,2 км, делает поворот на юго-запад 2,2 км, делает поворот на северо-запад, идет 6 км и в 1,2 км от р. Второй поворачивает на юго-запад и идет до грунтовой дороги, при этом пересекает р. Баркей, Нижний Умыкей, Галоты и ур. Голотовский Массив. От дороги идет до устья р. Хаара-Булаг, далее граница идет 300 м по течению р. Ия, затем через болото Илдыкское к р. Илдык.

Граница проходит по р. Илдык, поворачивает на северо-восток, идет до грунтовой дороги «Гадалей – Здравоозерный», пересекает дорогу в отметке 569,4. Далее граница идет в юго-восточном направлении и, не доходя 700 м до отметки 540,6, поворачивает на северо-восток, проходит 5,6 км, далее идет в юго-восточном направлении до р. Кимильтей, проходит 2,5 км по р. Кимильтей вверх по течению до места слияния рек Кимильтей и Уйгат. Затем идет на юго-запад между ур. Яблочное и Шильбейские Вершины, идет водоразделом рек с правой стороны Зиминская Тагна, Шильбей и Бол. Углой и Жидоты с левой стороны и, не доходя 1 – 1,2 км до болота Богульничное, граница поворачивает на запад, проходит 5,1 км ломаной линией, поворачивает на юго-восток и идет до отметки 590,8, от отметки 590,8 на юго-запад до места впадения р. Укугун в р. Кирейская Тагна, затем вниз по течению р. Укугун до стыка границ трех районов: Тулунского, Зиминского и Куйтунского, который находится в 3 км южнее отметки 597,7, в 3,6 км западнее отметки 603,9, 3,4 км северо-восточнее отметки 560,8.

По смежеству с Зиминским районом граница начинается в точке стыка Зиминского, Куйтунского и Тулунского районов, расположенной в устье р. Укугун и Мойген в точке 532,0. Граница идет по течению р. Зиминская Тагна 10 км в юго-восточном направлении до устья р. Зиминская Тагна и р. Зима. Далее граница идет преимущественно в юго-западном направлении по водоразделу рек Черная Зима и Одай через отметки 1126,8, 1212,0, 1293,8, 1316,3, 1532,4 до отметки 1494,5, проходит 7,1 км на юго-запад до пересечения с отметкой 1061,3 по водоразделу рек Дандар-Гол и Черная Зима. Затем граница идет в западном направлении по водоразделу рек Дандар-Гол и Черная Зима через отметку 1061,5 до пересечения с отметкой 2007,9. Затем

граница идет по верховью правых притоков р. Дандар-Гол через высоты 2186,9, 1560,8, 1642,7 до пересечения с р. Ока, точкой стыка границ Тулунского, Зиминского и Куйтунского районов, находящейся в 2,1 км юго-восточнее отметки 1492,4, в 2,8 км севернее отметки 891,2, в 3,8 км западнее отметки 1128,6, расположенной между падами Хитрая и Осиновая.

По смежеству с Заларинским районом граница начинается от стыка границ Тулунского, Заларинского и Зиминского районов, находящегося в 2,1 км юго-восточнее отметки 1492,4, 2,9 км севернее отметки 891,2, 3,9 км западнее отметки 1128,6, напротив урочища Большой Луг.

Граница идет вверх по течению р. Ока до стыка границ Тулунского, Заларинского районов Иркутской области и Республики Бурятия, находящегося в 2,5 км западнее места впадения р. Хульцей в р. Ока, в 1,8 км юго-восточнее отметки 1618,5, 3,0 км северо-западнее отметки 1523,8, 2,6 км севернее отметки 1083,4.

По смежеству с Нижнеудинским районом граница начинается от общей точки пересечений границ Республики Бурятия, Нижнеудинского и Тулунского районов и идет вниз по течению р. Большой Шитый до впадения ее в р. Ия, пересекает ее и идет на юго-запад суходолом, огибая левые притоки р. Ия до хребта Мандрыкский, затем поворачивает на север и идет по хребту Мандрыкский до точки с отметкой 1655,2, далее суходолом до г. Мургут с отметкой 1747,2, затем пересекает р. Барбитай в устье р. Желос, огибает верховья р. Большой Хокай, рек Малый и Большой Шаблык. Далее граница идет по хребту Сублукский и Осиновый, затем пересекает р. Икей 800 м севернее устья р. Каша и идет на запад вдоль р. Икей, огибая 4000 м западнее д. Ишидей, пересекает р. Ишидей и выходит на р. Угнайка, затем идет на северо-восток до точки с отметкой 562,9, далее поворачивает на северо-запад, пересекая р. Козухома, поворачивает на запад и через 3500 м идет в северо-восточном направлении 9300 м, при этом пересекает вершину р. Ут, грунтовую дорогу к населенному пункту д. Унгудул и доходит до полевой дороги к населенному пункту д. Большой Одер которая примыкает к грунтовой дороге между д. Миллерова и д. Верхний Бурбук, далее пересекает грунтовую дорогу между д. Миллерова и д. Верхний Бурбук (4800 м от д. Верхний Бурбук) и далее 3200 м по прямой идет на северо-восток до водораздела рек Едогон и Большой Одер, затем на северо-запад через истоки р. Катарбей, пересекает водораздел рек Курзанка и Катарбей, следует вниз по правому склону долины р. Курзанка, затем переходит на р. Курзанка 1600 м выше устья р. Обкой и идет по р. Курзанка, далее, не доходя 700 м до устья р. Туба, граница поворачивает на север, проходит с западной стороны д. Аверьяновка до южной границы полосы отвода, поворачивает на запад, пересекает линию ВСЖД, федеральную автомобильную дорогу Р-255 «Сибирь», через 2500 м поворачивает на север и идет 5000 м по водоразделу рек Даур и Кадуй, затем поворачивает на северо-запад, через 4300 м поворачивает на северо-восток и идет до р. Даур. Затем граница идет вниз по р. Даур до ее истока, переходит до истока р. Анташей и идет по ней вниз по

течению, выходит на ее русловую отметку 482 м, далее идет вниз по р. Уит до впадения притока Кудряшов до его истока, огибает ручей Каменный с притоками на севере и идет вниз до стыка границ с Братским районом.

По смежеству с г. Тулуном граница Тулунского района проходит с севера по ручью Хаара-Булук, вверх по течению р. Курзанка до изгиба реки, расположенного 1,8 км ниже по течению от моста через р. Курзанка автомобильной дороги А-331 «Вилуй», далее поворачивает на юго-восток до автомобильной дороги А-331 «Вилуй», далее на север по левой стороне автодороги до р. Курзанка, вверх по течению р. Курзанка до восточной границы квартала 7, по южной границе кварталов 7, 6, 5 до автомобильной дороги А-331 «Вилуй», далее 1,97 км на юг по левой стороне автомобильной дороги А-331 «Вилуй», затем поворачивает на юго-восток 1,91 км до пересечения с линией электропередач ЛЭП-110 кВ. Отсюда граница идет в юго-восточном направлении, пересекая р. Ия, по правой стороне просеки ЛЭП-110 кВ до подстанции ЛЭП-500, по ее северной, восточной, южной границе, смежной с границей Гослесфонда кварталов 27, 26, по западной и южной границе квартала 36, далее на юг пересекает ВСЖД и автомобильную дорогу Р-255 «Сибирь») (Московский тракт) до р. Азей, далее 3,7 км вверх по течению р. Азей, поворачивает на юго-запад до восточной границы квартала 57, далее по восточной, южной, западной границе квартала 57, по южной границе кварталов 56, 55, по юго-восточной, восточной, южной границе квартала 54, по южной границе кварталов 53, 52, 51 до р. Ия. Отсюда граница поворачивает на север и идет по правому берегу р. Ия до урочища Красный Яр, пересекает р. Ия вдоль линии электропередач ЛЭП-110 кВ, далее 0,9 км вниз по течению по левому берегу р. Ия, поворачивает на запад по северной границе земель Тулунского аграрного техникума автомобильной дороги «Тулун – Мугун – Хараманут»), по ней поворачивает на северо-восток и идет по левой стороне автомобильной дороги «Тулун – Мугун – Хараманут». Далее граница идет на север 2,7 км по восточной границе СПК «Парижская коммуна», далее 530 м на запад, поворачивает на северо-запад 930 м с пересечением автомобильную дорогу Р-255 «Сибирь») (Московский тракт), далее 600 м на север, 970 м на северо-восток, 633 м на восток до ул. Совхозной, поворачивает на север и идет по правой стороне ул. Совхозной до примыкания с ул. Плеханова, далее на север 2,5 км к точке пересечения ручья Хаара-Булук по восточной границе п. Центральные Мастерские.

Приложение 16  
к Закону Иркутской области  
от \_\_\_\_\_ 2025 года № \_\_\_\_\_  
«О территориальных и организационных  
основах местного самоуправления  
в Иркутской области»

## КАРТОГРАФИЧЕСКОЕ ОПИСАНИЕ ГРАНИЦЫ УСОЛЬСКОГО МУНИЦИПАЛЬНОГО ОКРУГА ИРКУТСКОЙ ОБЛАСТИ

В состав территории Усольского муниципального округа Иркутской области входят земли следующих населенных пунктов:

- 1) деревня Арансахой;
- 2) деревня Архиереевка;
- 3) деревня Бадай;
- 4) деревня Большежилкина;
- 5) деревня Борисова;
- 6) деревня Буреть;
- 7) деревня Глубокий Лог;
- 8) деревня Китой;
- 9) деревня Ключевая;
- 10) деревня Кочерикова;
- 11) деревня Култук;
- 12) деревня Низовцева;
- 13) деревня Сапиновка;
- 14) деревня Старая Ясачная;
- 15) заимка Калиновка;
- 16) заимка Новоясачная;
- 17) поселок Белогорск;
- 18) поселок Большая Черемшанка;
- 19) поселок Ершовка;
- 20) поселок Железнодорожный;
- 21) поселок Манинск;
- 22) поселок Набережный;
- 23) поселок Новомальтинск;
- 24) поселок Озерный;
- 25) поселок Октябрьский;
- 26) поселок Раздолье;
- 27) поселок Саннолыжный;
- 28) поселок Степной;
- 29) поселок Тальяны;
- 30) поселок Тюменск;

- 31) поселок Усолъе-7;
- 32) поселок Ходарей;
- 33) поселок ж/д станции Тельма;
- 34) рабочий поселок Белореченский;
- 35) рабочий поселок Мишелевка;
- 36) рабочий поселок Средний;
- 37) рабочий поселок Тайтурка;
- 38) рабочий поселок Тельма;
- 39) село Биликтуй;
- 40) село Большая Елань;
- 41) село Мальта;
- 42) село Новожилино;
- 43) село Сосновка;
- 44) село Хайта;
- 45) село Холмушино;
- 46) село Целоты.

Внутренними границами Усольского муниципального округа Иркутской области являются границы городского округа муниципальное образование город Усолъе-Сибирское Иркутской области.

Территорией Усольского муниципального округа Иркутской области является вся территория в административно-территориальных границах Усольского района Иркутской области, за исключением территории городского округа муниципальное образование город Усолъе-Сибирское Иркутской области.

На севере граница Усольского района проходит по смежеству с Усть-Ордынским Бурятским округом.

Далее граница Усольского района идет по смежеству с Иркутским районом и идет вверх по течению р. Ангара до устья р. Китой, оставляя о. Жебрей в Усольском районе.

Граница Усольского района с Ангарским районом начинается от устья р. Китой, идет вверх по течению по правому берегу реки Китой до полосы отвода Восточно-Сибирской железной дороги (ВСЖД), затем по прямой линии в створе западной границы полосы отвода ВСЖД через р. Китой, далее по левому берегу р. Китой, вверх по середине безымянной протоки до западного мыса о. Подтатарка. Далее вверх по течению по левому берегу р. Китой, по середине безымянной протоки вокруг о. Боярышник, оставляя его в Ангарском районе. Затем по левому берегу р. Китой вверх по течению до устья р. Тойсук, оставляя о. Большой в Усольском районе, далее вверх по течению р. Тойсук по границе кварталов Китойского лесничества Усольского лесхоза 4, 10, 11, 17, 16, 15, 14, 13, 12, 19, 27, 26, 25, 24, 23, 22, 36, 37, 38, 39, 40, 30, 31, затем вниз по течению по правому берегу р. Тойсук по границе кварталов 28, 20 до западной границы квартала 105 Китойского лесхоза Ангарского района, затем по границе кварталов 105, 119, 137, 136, 151, 152, 153, 154, 155, 156, 157, 158, 159, 160, 161, 162, 163, 164, 165, 166, 167, 168, 169,

170 Китойского лесхоза Ангарского района до левого берега р. Ода, при этом оставляя земельный участок, занятый садоводством «Широкая падь», в Ангарском районе. Далее вверх по течению р. Ода до крутого поворота ее в пяти километрах выше урочища Ягаты, где выходит на протоку в юго-восточном направлении по границе между Шелеховским и Усольским лесхозами, пересекая реку Карасун и реку Гусева. Через два километра после пересечения реки Гусева выходит в точку смежества трех районов: Шелеховского, Усольского и Ангарского.

От точки смежества трех районов: Шелеховского, Усольского и Ангарского – граница проходит в юго-западном направлении по границе между Шелеховским и Усольским лесхозами по кварталам 118, 117, 116, 140, 161, 181, 200, 218, 228, 235, 236 Тойсуковского лесничества Усольского лесхоза до смежества границ лесхозов Слюдянского, Усольского и Шелеховского на водоразделе Саян в точке смежества трех районов: Усольского, Шелеховского и Слюдянского.

Смежная граница Усольского района со Слюдянским районом идет по водоразделу и по границе между Усольским и Слюдянским лесхозами по южной границе кварталов 236, 232, 231, 230, 229 Тойсуковского лесничества Усольского лесхоза, поворачивает на север вдоль западной границы квартала 221, затем поворачивает на запад вдоль южной границы кварталов 220, 219, 205, 204, 203, 202, 201 до южной точки верховья реки Жидой, где начинается смежество с Республикой Бурятия.

Далее на юго-западе граница Усольского района проходит по смежеству с Республикой Бурятия.

Затем граница Усольского района проходит по смежеству с Черемховским районом, начинается от стыка границ Черемховского, Усольского и Боханского районов, находящегося на Братском водохранилище северо-восточнее населенного пункта Свирск (Березовка), в 3,5 км юго-западнее отметки 503,6.

Далее граница проходит по Братскому водохранилищу на юго-запад 0,7 км и выходит на левый берег Братского водохранилища в 0,6 км от окраины населенного пункта Свирск (Березовка). Далее граница идет на юго-запад до ручья (оставляя базу отдыха «ВСОЗ» в Черемховском районе), затем по береговой линии ручья 1,5 км (оставляя его в Черемховском районе), пересекает автомобильную дорогу на деревню Кочерикова, далее граница проходит в юго-западном направлении, пересекая грунтовую дорогу и автомобильную дорогу Р- 255 «Сибирь» (Московский тракт), поворачивает на юго-восток и идет 1,75 км. Затем поворачивает на юго-запад, проходит 5,2 км, пересекая полосу отвода ВСЖД, нефтепровод, ЛЭП-500, автомобильную дорогу «п. Средний – Тайтурка – Холмушино – Михайловка», поворачивает на северо-запад, проходит 1,5 км, поворачивает на юго-запад, проходит 2,3 км вблизи отметки 409,4 (электрическую подстанцию оставляет в Черемховском районе), при этом пересекает р. Белая, затем идет на юг 1 км. Далее идет в юго-западном направлении 6,45 км через отметку 510,5, поворачивает на северо-

запад, идет 0,9 км вдоль линии ЛЭП, на северо-восток 1,5 км, на северо-запад 500 м, поворачивает и идет на северо-восток 600 м, 200 метров на северо-запад. Далее идет на северо-восток 650 метров (включая очистные сооружения рабочего поселка Мишелевка в Усольском районе), поворачивает на северо-запад, выходит на правый берег р. Белая, пересекает ее, проходит на северо-запад 300 м, поворачивает на юго-запад, далее пересекает автомобильную дорогу «Усолье - Белореченский - Мишелевка - Михайловка» и идет в северо-западном направлении до реки Булайка, затем вверх по течению реки Булайка 2 км, поворачивает на юго-запад, проходит 1,4 км в 300 метрах южнее отметки 551,1 на г. Галина, далее идет на юго-запад, проходит в 150 м от отметки 536,0 до р. Белая, при этом пересекает автомобильную дорогу Бельск-«Усолье-Белореченский-Мишелевка-Михайловка» и выходит на р. Белая. Идет вверх по течению р. Белая, оставляя о. Пивной в Черемховском районе. Далее граница идет вверх по течению р. Малая Белая (оставляя острова в Черемховском районе), в 400 метрах северо-восточнее д. Мутовка граница поворачивает на юго-восток, идет 2,0 км, затем на восток 1,2 км до ручья Галинская. Здесь граница меняет свое направление на юго-восточное, проходит 4,3 км, поворачивает на юго-запад, проходит 0,3 км до ручья Березовый. Затем вдоль береговой линии ручья Березовый вниз по течению 1,4 км, не доходя 900 м до его устья, поворачивает на запад, пересекает ручей Березовый и идет до ручья Чернуха, затем вверх по течению ручья Чернуха до пади Мокрая Чернуха. Далее проходит в юго-западном направлении 6,8 км через отметку 526,6 до р. Первый Сокур, идет по р. Первый Сокур вверх по течению до впадения в р. Второй Сокур, далее вниз по течению до впадения в р. Малая Иреть, проходит по р. Малая Иреть 4,6 км, минуя населенный пункт Тунгуска. Далее граница идет в юго-восточном направлении 2,9 км в 200 метрах севернее отметки 532,6, поворачивает на северо-восток идет 2,1 км до отметки 470,7, затем вдоль р. Второй Сокур до пересечения с автодорогой. От автодороги в юго-восточном направлении проходит 3,5 км, поворачивает на юго-запад по прямой 6,3 км. Затем граница идет в западном направлении 6,5 км, меняет направление на южное, идет по прямой 20,5 км, пересекая Малый Поперечный хребет, Большой Поперечный хребет, ручей Поперечный. Далее меняет направление на северо-западное, проходит 12,3 км, не доходя 1 км до г. Козырек, поворачивает на юго-запад, проходит 5,7 км через отметку 1461,7, выходит на отметку 1306,5, поворачивает на запад, идет 1,9 км, затем на юго-запад извилистой линией через отметки 1503,5, 1406,5 и выходит на стык границ Усольского, Черемховского районов и Республики Бурятия, который находится на Китойском хребте в отметке 1563,5.

По смежеству с г. Усолье-Сибирское граница Усольского района проходит:

от точки пересечения автомобильной магистрали Р-255 «Сибирь» (Московский тракт) с северной границей полосы отвода подъездного железнодорожного пути ОАО «Усольехимпром» по северной и северо-восточной границам полосы отвода подъездного железнодорожного пути



ОАО «Усольехимпром», по землям запаса (ранее по западной, южной границам совхоза «Мальтинский»), далее по западной стороне отвода автомобильной дороги на городской водозабор, по северной границе промышленной зоны Химкомбината по Генеральному плану, по западной границе совхоза «Мальтинский», далее на восток по правому берегу реки Белая, по южной границе кварталов 25, 26, 24 Усольского лесничества Усольского лесхоза до пересечения с дорогой на площадку захоронения промышленных и бытовых отходов ОАО «Усольехимпром», далее – на юго-восток до северной границы отвода полигона по захоронению промышленных и бытовых отходов, далее по полигону по захоронению промышленных и бытовых отходов на юго-восток до дороги на промышленную площадку ЗАО «Усольестройматериалы», далее – на юго-восток, в 100 м от дороги граница поворачивает на восток и проходит по границе отвода городской части ГУ «Комбинат «Прибайкалье», далее – на восток, пересекая дорогу на ООО «Нечаевское» Усольского района, поворачивает на север по восточной стороне этой же дороги и по северной границе земельных участков индивидуальной жилой застройки ул. Бережки до реки Ангары;

на юг граница проходит по левому берегу р. Ангары, по прямой через р. Ангару к северной стороне о. Красный, по северной восточной сторонам острова Красный (вдоль берега протоки Поперечная), по западной границе квартала 56 Усольского лесничества Усольского лесхоза, по северной границе квартала 55 Усольского лесничества Усольского лесхоза, по восточной и южной границам жилой застройки ул. Паромная (пос. «Угольник»), по западной границе совхоза «Железнодорожник» Усольского района, по северной и западной границам квартала 57 Усольского лесничества Усольского лесхоза, пересекает р. Ангара по прямой на юго-запад касательно северной оконечности о. Поповский;

по северной границе отвода совхоза «Железнодорожник» Усольского района до пересечения с автомобильной магистралью Р-255 «Сибирь» (Московский тракт), по западной стороне автомобильной магистрали Р-255 «Сибирь» (Московский тракт), по южной границе полосы отвода подъездного пути ОАО «ПО «Усольмаш», граница пересекает полосу отвода ВСЖД, по северной границе отвода совхоза «Железнодорожник» Усольского района, по южной границе земельных участков индивидуальной жилой застройки по ул. Плеханова, по границе отвода совхоза «Железнодорожник» до восточной границы квартала 84 Усольского лесничества Усольского лесхоза, по северной границе кварталов 93, 92, 91 Усольского лесничества Усольского лесхоза;

по восточной границе квартала 80 Усольского лесничества Усольского лесхоза, по восточной и северной границам квартала 64 Усольского лесничества Усольского лесхоза, по северо-восточной границе квартала 52 Усольского лесничества Усольского лесхоза, по юго-восточной границе квартала 48 Усольского лесничества Усольского лесхоза, по южной границе квартала 49 Усольского лесничества Усольского лесхоза, по южной и

западной границам земельных участков индивидуальной жилой застройки по ул. Купца Пономарева, по восточной границе квартала 49 Усольского лесничества Усольского лесхоза, огибая с западной стороны земельные участки индивидуальной жилой застройки улиц: Шаманского, Усольской, Шустовой, Сосновой, по восточной границе квартала 45 Усольского лесничества Усольского лесхоза, огибая по южной, восточной и северной границам отвода земель садоводства «Кедр» Усольского района, по восточной границе кварталов 43 и 41 Усольского лесничества Усольского лесхоза, огибая северо-западную границу садоводства «Сирень» и юго-западную границу садоводства «Елочка», по южной и восточной границам квартала 39 Усольского лесничества Усольского лесхоза, по восточной границе квартала 38 Усольского лесничества Усольского лесхоза, по западной границе отвода железнодорожной магистрали ВСЖД, по западной и северной границам полосы отвода второго подъездного пути ОАО «Усольехимпром» граница идет к точке пересечения с автомобильной магистралью Р-255 «Сибирь» (Московский тракт).

Приложение 17  
к Закону Иркутской области  
от \_\_\_\_\_ 2025 года № \_\_\_\_\_  
«О территориальных и организационных  
основах местного самоуправления  
в Иркутской области»

## КАРТОГРАФИЧЕСКОЕ ОПИСАНИЕ ГРАНИЦЫ УСТЬ-КУТСКОГО МУНИЦИПАЛЬНОГО ОКРУГА ИРКУТСКОЙ ОБЛАСТИ

В состав территории Усть-Кутского муниципального округа Иркутской области входят земли следующих населенных пунктов:

- 1) город Усть-Кут;
- 2) деревня Жемчугова;
- 3) деревня Максимово;
- 4) деревня Новоселова;
- 5) поселок Бобровка;
- 6) поселок Верхнемарково;
- 7) поселок Заярново;
- 8) поселок Казарки;
- 9) поселок Ния;
- 10) поселок Ручей;
- 11) рабочий поселок Звездный;**
- 12) рабочий поселок Янталь;**
- 13) село Боярск;
- 14) село Каймоново;
- 15) село Марково;
- 16) село Омолей;
- 17) село Орлинга;
- 18) село Подымахино;
- 19) село Тарасово;
- 20) село Таюра;
- 21) село Турука.

По смежеству с Катангским районом. От точки смежества Усть-Илимского, Катангского и Усть-Кутского районов граница Усть-Кутского района начинается в вершинах притоков рек Кута, Берая и Дедитку и идет в юго-восточном направлении, пересекая вершину горы с отметкой 516, огибая приток р. Малая Ичеда Пурта, до пересечения р. Кута (в устье р. Малая Ичеда). Далее граница идет по р. Кута до притока Дягдон, поворачивая в северо-восточном направлении по притоку р. Кута Дягдон, поворачивая на север, пересекает вершину горы с отметкой 638, проходит по водоразделу между

притоками рек Большая Ичеда и Большая Тира, пересекает вершину горы с отметкой 672, огибая вершину р. Нижняя Тунгуска, идет в северо-восточном направлении по водоразделу между вершинами притоков р. Нижняя Тунгуска и р. Непа до точки смежества трех районов, начальная точка которой расположена между вершинами рек Левая Неригонгда и Гульмок 2-й (приток р. Нижняя Тунгуска).

По смежеству с Киренским районом. От точки смежества трех районов – Катангского, Киренского и Усть-Кутского - граница идет в юго-восточном направлении, пересекая вершину горы с отметкой 574 по водоразделу между притоками (р. Нижняя Тунгуска) Аян и Гульмок 3-й (Букта), через вершину горы с отметкой 594 до пересечения реки Нижняя Тунгуска. От р. Нижняя Тунгуска граница идет через вершины гор с отметкой 579, по водоразделу рек Кулинга и Корень. Точкой отсчета является пересечение границ квартальных столбов 21 и 22 Киренского лесхоза Карелинского лесничества, далее по землям Гослесфонда по восточным границам кварталов 35, 53, 72, 97, 121, 142, 162, 183, 206 на протяжении 23 км, следуя до пересечения с речкой Правая Казимирка, далее напрямую по восточным границам кварталов 227, 249, 256, 276, 291, 309, 329, 351 с выходом на р. Лена на протяжении 30 км, проходя через вершины с отметками 570,8, 427,6, 496,1, 505,4, пересекая р. Лена, выходит на границу земель Киренского лесхоза Карелинского лесничества вдоль квартала 375, затем поворачивает в восточном направлении в 2 км до западной окраины с. Улькан, далее поворачивает на юг и идет вдоль восточной границы квартала 376 Киренского лесхоза Карелинского лесничества до пересечения с устьем ручья Глубокий, где поворачивает на запад и идет по южным границам кварталов Киренского лесхоза Карелинского лесничества 376, 375, 374, 373 на протяжении 7,0 км. Далее поворачивает на север и идет по западной окраине квартала 373, поворачивает на запад и идет по южной и западной границам кв. 341 Киренского лесхоза Карелинского лесничества, поворачивает на запад 2,2 км и идет по южной границе квартала 323 Киренского лесхоза Карелинского лесничества. Затем идет по прямой на протяжении 2,5 км в северном направлении пересекая вершину с отметкой 610,2.). Далее проходит параллельно р. Лена в юго-западном направлении через вершины с отметками 695,6, 561, 647,9, 681,8, от вершины с отметкой 706 поворачивает в восточном направлении и идет по верховьям левых притоков р. Улькан пересечения лесовозной автодороги и геологического профиля и границы Усть-Кутского и Киренского районов, далее поворачивает на юго-запад и идет по геологическому профилю 25,6 км до пересечения с рекой Молчан. Далее от правового притока р. Молчан идет до пересечения с Северо-Байкальским отделением ВСЖД на 837 км и р. Ния до пересечения с ЛЭП и поворачивает на восток, далее в 1,1 км от вершины с отметкой 762,3 поворачивает на юго-восток до пересечения с ЛЭП. Далее граница идет по прямой в восточном направлении до п. Небель Казачинского-Ленского района и проходит по его западной окраине.

По смежеству с Казачинско-Ленским районом. От точки смежества Киренского, Казачинско-Ленского и Усть-Кутского районов граница идет от западной окраины п. Небель Казачинско-Ленского района, пересекает ВСЖД Северо-Байкальского отделения, далее идет по водоразделу рек Таковка и Берая-Таюрская с запада, Берея и Чалбун с востока, пересекает вершины с отметками 952,6, 906,0, 967,4, 1031,8, далее по водоразделу рек Бильба и Кандакан через вершину с отметкой 1006,8, далее по водоразделу реки Таюра и левых притоков р. Ханда и заканчивается в вершине рек Таюра и Поворотная.

По смежеству с Жигаловским районом. От точки смежества Казачинско-Ленского, Жигаловского и Усть-Кутского районов граница идет в юго-западном направлении, огибая вершины речек Поворотная с ее притоками, Афончиков и ручей Синий Правый, пересекая вершины гор с отметками 1155, 1117, 1098, доходит до реки Орлинга и пересекает ее двумя километрами ниже устья ручья Синий Правый. Огибая приток р. Закобенинская Речка, выходит на границу отделения коопзверопромхоза (пос. геологов Дядина) пересекает р. Лена на расстоянии 1,8 км от пос. геологов Дядина в сторону Усть-Кутского района. Далее граница идет от р. Лена, огибая вершины речек Нижняя Сарафаниха, Рассоха, ручья Горевой и Илиньга Жигаловского района, до границы с Усть-Удинским районом.

По смежеству с Усть-Удинским районом. От точки смежества Жигаловского, Усть-Удинского и Усть-Кутского районов граница идет в северном направлении, огибая р. Аталанга с ее притоками, до границы с Нижнеилимским районом.

По смежеству с Нижнеилимским районом. От точки смежества Усть-Удинского, Нижнеилимского и Усть-Кутского районов граница идет в северном направлении по водоразделу до р. Купа и притоков р. Лена – речек Верхняя и Нижняя Кытыма, Селенга и Турука, пересекает р. Купа на устье ручья Надеин, затем поворачивает на запад по хребту между ручьями Надеин и Волоковой, выходит на водораздел рек Подъемная и Березовая, огибает вершину р. Подъемная с западной стороны и идет водоразделом р. Читорма (приток р. Игирма) и р. Кута (притоки р. Каймонка, Половинная и Большая Бобровка). Огибает р. Тагно (приток Читорма) и выходит на водораздел рек Игирма и Кута.

По смежеству с Усть-Илимским районом. От точки смежества Нижнеилимского, Усть-Илимского и Усть-Кутского районов граница огибает с юга вершину р. Катанга (Подкаменная Тунгуска). Далее граница идет водоразделом р. Катанга (Подкаменная Тунгуска) и речек бассейна р. Лена (речки Кольдякчин и Берая), через гору Коврижка с отметкой 612,9 в вершине р. Кольдякчин, кончается между вершинами речек Берая (приток р. Кута) и Ухань (приток р. Катанга (Подкаменная Тунгуска)) на границе с Катангским районом.

Приложение 18  
к Закону Иркутской области  
от \_\_\_\_\_ 2025 года № \_\_\_\_\_  
«О территориальных и организационных  
основах местного самоуправления  
в Иркутской области»

КАРТОГРАФИЧЕСКОЕ ОПИСАНИЕ ГРАНИЦЫ  
ЧЕРЕМХОВСКОГО МУНИЦИПАЛЬНОГО ОКРУГА ИРКУТСКОЙ  
ОБЛАСТИ

В состав территории Черемховского муниципального округа Иркутской области входят земли следующих населенных пунктов:

- 1) блок-пост Витух;
- 2) деревня Бажей;
- 3) деревня Балухарь;
- 4) деревня Бархатова;
- 5) деревня Баталаева;
- 6) деревня Белобородова;
- 7) деревня Белькова;
- 8) деревня Верхняя Иреть;
- 9) деревня Гавриловская;
- 10) деревня Герасимова;
- 11) деревня Громова;
- 12) деревня Гымыль;
- 13) деревня Елань;
- 14) деревня Елоты;
- 15) деревня Жалгай;
- 16) деревня Жернакова;
- 17) деревня Жмурова;
- 18) деревня Забитуй;
- 19) деревня Заморская;
- 20) деревня Исакова;
- 21) деревня Искра;
- 22) деревня Касьяновка;
- 23) деревня Катом;
- 24) деревня Кирзавод;
- 25) деревня Ключи;
- 26) деревня Козлова;
- 27) деревня Комарова;
- 28) деревня Красный Брод;
- 29) деревня Лохова;

- 30) деревня Малая Ленская;
- 31) деревня Малиновка;
- 32) деревня Мотова;
- 33) деревня Муратова;
- 34) деревня Мутовка;
- 35) деревня Нены;
- 36) деревня Паршевникова;
- 37) деревня Петровка;
- 38) деревня Поздеева;
- 39) деревня Поморцева;
- 40) деревня Протасова;
- 41) деревня Русская Аларь;
- 42) деревня Савинская;
- 43) деревня Сарапулова;
- 44) деревня Средний Булай;
- 45) деревня Средняя;
- 46) деревня Старый Кутугун;
- 47) деревня Субботина;
- 48) деревня Сутупова;
- 49) деревня Табук;
- 50) деревня Топка;
- 51) деревня Тракторная;
- 52) деревня Тунгусы;
- 53) деревня Тюмень;
- 54) деревня Хандагай;
- 55) деревня Хорьки;
- 56) деревня Худорожкина;
- 57) деревня Чернухина;
- 58) деревня Шаманаева;
- 59) деревня Шубина;
- 60) заимка Гусева;
- 61) заимка Невидимова;
- 62) заимка Нижняя Иреть;
- 63) заимка Ступина;
- 64) заимка Тарбажи;
- 65) заимка Труженик;
- 66) заимка Чемодариха;
- 67) заимка Шестакова;
- 68) поселок Большебельск;
- 69) поселок Городок;
- 70) поселок Молочное;
- 71) поселок Мото-Бодары;
- 72) поселок Новостройка;
- 73) поселок Паточный;

- 74) поселок Полежаева;
- 75) поселок Сплавная;
- 76) поселок Ургантуй;
- 77) поселок Чернушка 1-я;
- 78) поселок Чернушка 2-я;
- 79) поселок Юлинск;
- 80) рабочий поселок Михайловка;
- 81) село Алехино;
- 82) село Бельск;
- 83) село Верхний Булай;
- 84) село Голуметь;
- 85) село Зерновое;
- 86) село Инга;
- 87) село Каменно-Ангарск;
- 88) село Лохово;
- 89) село Нижняя Иреть;
- 90) село Новогромово;
- 91) село Онот;
- 92) село Парфеново;
- 93) село Рысево;
- 94) село Саянское;
- 95) село Тальники;
- 96) село Тунгуска;
- 97) село Узкий Луг;
- 98) участок Индон;
- 99) участок Мандагай.

Внутренними границами Черемховского муниципального округа Иркутской области являются границы городского округа «город Черемхово» Иркутской области и границы городского округа «город Свирск» Иркутской области.

Территорией Черемховского муниципального округа Иркутской области является вся территория в административно-территориальных границах Черемховского района Иркутской области, за исключением территории городского округа «город Черемхово» Иркутской области и территории городского округа «город Свирск» Иркутской области.

По смежеству с Усольским районом граница Черемховского района начинается от стыка границ Черемховского, Усольского, Боханского районов, находящегося на Братском водохранилище северо-восточнее населенного пункта Свирск (Березовка) в 2,5 км северо-восточнее отметки 462,7; в 2,6 км севернее отметки 486,4; в 3,5 км юго-западнее отметки 503,6.

Граница проходит по Братскому водохранилищу на юго-запад 0,7 км и выходит на левый берег Братского водохранилища в 0,6 км от г. Свирск (Березовка). Далее граница идет на юго-запад до ручья (оставляя базу отдыха «ВСОЗ» в Черемховском районе), затем по береговой линии ручья 1,5 км



(оставляя его в Черемховском районе), пересекает автодорогу «Свирск – Кочерикова», далее граница проходит в юго-западном направлении, пересекая автодорогу «ВСОЗ – Кочерикова» и автодорогу «Р-255 «Сибирь», поворачивает на юго-восток, идет 1,75 км, поворачивает на юго-запад, проходит 5,2 км, пересекая полосу отвода ВСЖД «Москва – Иркутск», нефтепровод, ЛЭП-500, грунтовую дорогу «Средний-Тайтурка-Холмушино-Михайловка», поворачивает на северо-запад, проходит 1,5 км, поворачивает на юго-запад, проходит 2,3 км вблизи отметки 409,4 (электрическую подстанцию оставляет в Черемховском районе), при этом пересекает р. Белая, затем на юг 1 км. Далее идет юго-западным направлением 6,45 км, через отметку 510,5, поворачивает на северо-запад, идет 0,9 км вдоль линии ЛЭП, на северо-восток – 1,5 км, на северо-запад – 500 м, идет на северо-восток 600 м, поворачивает на северо-запад. Далее идет на северо-восток 650 м (оставляя очистные сооружения пос. Мишелевка в Усольском районе), поворачивает на северо-запад, выходит на правый берег р. Белая, пересекает реку, проходит еще 300 м, поворачивает на юго-запад, идет до пересечения с автодорогой. Далее пересекает автодорогу «Усолье-Белореченский-Мишелевка-Михайловка» и идет в северо-западном направлении до р. Булайка, затем вверх по течению р. Булайка 2 км, поворачивает на юго-запад, проходит 1,4 км в 300 метрах южнее г. Галина, далее идет на юго-запад, проходит в 150 м от отметки 536,0 до р. Белая, при этом пересекает автодорогу «Бельск – «Усолье-Белореченск – Мишелевка – Михайловка» и выходит на р. Белая. Идет вверх по течению р. Белая, оставляя о. Пивной в Черемховском районе. Далее граница идет вверх по течению р. Малая Белая (оставляя острова в Черемховском районе), в 400 м северо-восточнее д. Мутовка граница поворачивает на юго-восток, идет 2,0 км, затем на восток 1,2 км до р. Галинская. Здесь граница меняет свое направление на юго-восточное, проходит 4,3 км, поворачивает на юго-запад, проходит 0,3 км до ручья Березовый. Затем вдоль береговой линии ручья Березовый идет вниз по течению 1,4 км и, не доходя 900 м до его устья, поворачивает на запад, пересекает ручей Березовый и идет до р. Чернуха, затем вверх по течению р. Чернуха до пади Мокрая Чернуха. Далее на юго-запад 6,8 км через отметку 526,6 до р. Первый Сокур, идет по р. Первый Сокур вверх по течению до впадения в р. Второй Сокур, далее идет вниз по течению до впадения в р. Малая Иреть, проходит по р. Малая Иреть 4,6 км, минуя населенный пункт Тунгуска. Далее граница идет юго-восточным направлением 2,9 км в 200 м севернее отметки 532,6, поворачивает на северо-восток, идет 2,1 км до отметки 470,7 на р. Второй Сокур до пересечения с автодорогой. От автодороги юго-восточным направлением проходит 3,5 км, поворачивает на юго-запад по прямой – 6,3 км. Затем граница идет в западном направлении 6,5 км, меняет направление на южное, идет по прямой 20,5 км, пересекая Малый Поперечный Хребет, Большой Поперечный Хребет, ручей Поперечный. Далее меняет направление на северо-западное, проходит 12,3 км, не доходя 1 км до г. Козырек, поворачивает на юго-запад, проходит 5,7 км через отметку 1461,7,

выходит на отметку 1306,5, поворачивает на запад, идет 1,9 км, затем идет на юго-запад извилистой линией через отметки 1503,5; 1406,5 и выходит на стык границ Усольского, Черемховского районов Иркутской области и Республики Бурятия, который находится на Китайском хребте в отметке 1563,5.

На востоке граница, огибая микрорайон Березовый г. Свирска, идет по прибрежной полосе (бечевнику) Братского водохранилища до границы г. Свирск (исключая границы города), выходит на берег водохранилища до границы с Усть-Ордынским Бурятским округом в 1,7 км южнее острова и далее идет вниз по р. Ангара с правой стороны острова, по смежеству с Боханским районом Усть-Ордынского Бурятского округа до острова, расположенного против с. Каменно-Ангарск.

На севере граница Черемховского района проходит по границе с Аларским районом.

На северо-западе по смежеству с Заларинским районом граница начинается от стыка границ Заларинского, Черемховского районов и Республики Бурятия, находящегося в 1,2 км восточнее отметки 1046,5; в 3,1 км северо-восточнее отметки 1076,0; в 3,1 км юго-восточнее отметки 991,1. Граница идет вниз по течению р. Большая Белая (Булун), от устья р. Таргазай, проходит по р. Большая Белая еще 6 км, поворачивает на север, идет 4,5 км до ур. Малые Углы. Далее ломаной линией идет в восточном направлении 13,5 км, поворачивает на юго-запад, идет 2,4 км, на восток 3,6 км. Затем граница идет преимущественно в северном направлении ломаной линией 5,3 км, поворачивает на юго-восток, идет 2,0 км, затем на север 1 км, на северо-запад до пересечения с р. Голуметь, далее идет на север по пади Большой Мельгитуй, выходит на р. Индон, проходит через отметку 497,9. От отметки 497,9 вниз по р. Индон идет 2,3 км, здесь граница отходит от реки, в западном направлении идет 1,5 км, затем поворачивает на юго-восток, проходит 5,3 км, пересекая р. Индон, затем идет на восток 2,1 км, при этом еще раз пересекает р. Индон, выходит на стык Черемховского, Заларинского и Аларского районов.

На севере граница начинается от оси ВСЖД в районе переезда ст. Жаргон и идет по границе СХПК «Красный забойщик» 18391 м до смежества с землями СХПК «Луч». Далее граница идет по рекультивированным землям СХПК «Луч» на юго-восток. В 250 м проходит к северо-востоку от пос. Известковый (1-й Кирзавод), далее - 4980 м и на юго-восток вдоль дороги на подсобное хозяйство Черемховского управления механизации в 50 м восточнее ее на расстоянии 1190 м. Затем граница района и г. Черемхово проходит по смежеству с землями подсобного хозяйства Черемховского управления механизации на протяжении 570 м. Далее идет по ложбине, по границе отвода железной дороги «Черемхово – Свирск» и граничит с землями СХПК «Луч» Черемховского района, затем граница поворачивает на северо-запад, обходит отстойники, поворачивает на восток, опускается до дороги, идущей на отстойники. Далее на протяжении 0,63 км граница идет по северному краю дороги на северо-восток, поворачивает на юг и идет по

железной дороге «Черемхово – Свирск», оставляя жилые дома в черте г. Свирска, поворачивает на запад и идет 250 м, вновь поворачивает на юг, пересекает железную дорогу, поднимаясь по склону, проходит по границе известкового карьера Макарьевского карьероуправления, оставляя его на территории Черемховского района, пересекает железную дорогу «Черемхово – Свирск» и выходит к автодороге «Черемхово-Чемодариха-Макарьево». Затем граница поворачивает на запад и идет вдоль северной стороны дороги 250 м, далее - по склону 200 м. Далее идет вдоль полевой дороги, идущей на северо-запад. Затем граница 200 м идет на восток вдоль полевой дороги, поворачивает на север и идет на д. Чемодариха, пересекает ее и идет по восточной обочине дороги, далее граница поворачивает на восток и, пересекая автодорогу, пашню, пастбище, опускается по склону до берега Братского водохранилища. Затем граница проходит по смежеству г. Свирска с Черемховским районом по коренному берегу Братского водохранилища на протяжении 10,6 км. Далее граница проходит по смежеству земель Черемховского района с южной частью г. Свирска. В южной части г. Свирска (берег Братского водохранилища) граница поворачивает на запад и проходит по южной окраине садоводств «Свирчанка», «Ангара» и «Лесник» г. Свирска на протяжении 325 м, далее поворачивает на север 162,5 м, пересекает автодорогу «Свирск – Черемхово» и идет вдоль нее на расстоянии 202,5 м в юго-западном направлении, затем на запад 200 м, далее - на юг 250 м, проходит по северному краю автодороги «Свирск – Черемхово», поворачивает на север на протяжении 1,2 км. Далее граница поворачивает на северо-запад и идет на протяжении 800 м, затем поворачивает на северо-запад и идет вдоль границы садоводства «Солнечный», огибает его, поворачивает на север и идет по западной окраине садоводства в черте г. Свирска, затем граница идет на юго-восток 0,3 км по склону. Далее граница идет на восток 0,6 км, сначала спускается в ложину, проходит по северному краю огородов и доходит до асфальтированной дороги, затем идет на север по полевой дороге, поворачивает на северо-запад, идет по пашне 2,1 км и далее 0,15 км идет на северо-запад по просеке и лесу до железной дороги «Свирск – Черемхово». Затем граница поворачивает на запад, северо-запад и идет по полосе отвода железной дороги «Свирск – Черемхово», гранича с землями ТОО «Петровское» Черемховского района, далее граница идет на юг на 270 м, поворачивает на северо-запад через поле на 620 м. Затем граница идет на юго-запад (граничит с ТОО «Петровское») на 2550 м. По смежеству с Госземзапасом граница идет до северо-восточной окраины пос. 2-й Кирзавод на 4580 м, далее идет вдоль железной дороги на юг на 410 м, затем граница идет вдоль Старого Московского тракта на северо-восток на 1540 м. По смежеству г. Черемхово и ТОО «Петровское» Черемховского района граница идет на север вдоль Старого Московского тракта в 15 м к востоку от него на 320 м, далее граница поворачивает на запад на 415 м, затем на юго-восток и идет вдоль ВСЖД 4760 м, далее поворачивает на северо-запад и идет вдоль проселочной дороги на 2090 м. По смежеству с землями Черемховского

муниципального округа Иркутской области граница идет по юго-западной окраине пос. Восточный на 1700 м. По смежеству г. Черемхово с ТОО «Петровское» Черемховского района граница проходит по северной окраине пос. Восточный и западной окраине хутора Собачий на 1770 м. Далее по смежеству с Черемховским муниципальным округом Иркутской области граница проходит по северо-восточной окраине хутора Собачий и пос. Восточный на 1710 м, идет на восток на 171 м, далее – на юг 120 м, затем идет на юго-восток 100 м и далее следует до смежества с ТОО «Петровское» 528 м. По смежеству г. Черемхово с землями ТОО «Петровское» граница идет на юг 2382 м. На юге – по смежеству с землями Черемховского муниципального округа Иркутской области 1720 м. По смежеству с землями ТОО «Черемховское» и г. Черемхово граница проходит через железную дорогу на протяжении 200 м и поворачивает на северо-запад вдоль железной дороги, по западной окраине ст. Касьяновка и дальше - вдоль железнодорожного полотна, в 60 м от него, на 5965 м, затем граница поворачивает на запад на 252 м.

По смежеству города с землями Черемховского муниципального округа Иркутской области идет в северо-западном направлении через территорию АО «Востсибуголь», разрез Черемховский на 1530 м, затем поворачивает на северо-запад, через разрез проходит 1996 м.

По смежеству с землями ТОО «Черемховское» и г. Черемхово граница идет на запад 2448 м. Далее поворачивает на юго-восток на протяжении 725 м, затем следует на северо-восток 379 м. По смежеству г. Черемхово с землями ТОО «Верхнебулайское» граница идет на юго-восток через поля на протяжении 1277 м, поворачивает на юго-запад на 1163 м, идет по полям, затем поворачивает в направлении северо-запад вдоль автомобильной дороги до железнодорожного переезда на расстоянии 3456 м, далее – на юго-запад вдоль железной дороги с южной ее стороны на расстоянии 903 м. Затем граница идет 876 м на северо-запад, далее поворачивает на юго-запад на 1480 м, затем идет на юго-восток на протяжении 2070 м через поля и железную дорогу.

По смежеству с городским округом «город Черемхово» Иркутской области и землями Черемховского муниципального округа Иркутской области граница идет на юго-запад на протяжении 639 м, поворачивает по нефтепроводу на северо-запад до межевого знака 27, далее поворачивает на юго-восток, пересекает нефтепровод на расстоянии 350 м, затем по краю леса за огородами жилого пос. Трудовой на расстоянии 380 м, доходит до карьера Хозрасчетного дорожно-строительного управления и поворачивает на юго-запад, проходит между огородами поселка и карьером на расстоянии 390 м до пересечения с автодорогой. Поворачивает на запад, идет на расстоянии 50 м, а затем поворачивает на северо-запад по краю леса, проходит между огородами и производственными объектами Черемховского Хозрасчетного дорожно-строительного управления на расстоянии до 670 м, далее поворачивает на северо-запад, идет на протяжении 330 м, поворачивает на север, пересекает

нефтепровод и идет на протяжении 750 м. Далее граница идет между землями г. Черемхово и ТОО «Верхнебулайское» на протяжении 10,16 км.

По смежеству городского округа «город Черемхово» Иркутской области с землями ОАО «Новогромовское» граница идет на северо-запад на протяжении 990 м через березовые перелески, делает поворот на северо-восток, проходит через рекультивированные земли, вдоль лесных насаждений на протяжении 1402 м, далее она делает поворот на северо-запад на расстоянии 344 м, затем идет через край карьера, выходит к дачным участкам (на северо-западную их сторону) и, минуя лес, пересекая поля с общим направлением на северо-запад, огибая юго-западный край пос. Жаргон, выходит к проезду (ось ВСЖД) на расстоянии 3360 м.

На востоке по смежеству микрорайона Березовый г. Свирска с землями Черемховского района граница начинается от берега Братского водохранилища по старой границе бывшей Бархатовской лесоперевалочной базы (БЛПБ) в юго-западном направлении на протяжении 300 м, далее граница огибает лес Черемховского муниципального округа Иркутской области по западной его окраине, доходит до полевой дороги и далее идет вдоль ее восточной стороны до гравийной дороги, идущей из г. Свирска в микрорайон Березовый г. Свирска. Далее граница идет на юго-восток на протяжении 400 м по краю пашни ТОО «Петровское», затем следует по прямой от края леса до березового околка на протяжении 200 м, проходит по юго-восточной границе огородов, выходит к лесу, огибает его по контуру, выходит на пункт полигонометрии, поворачивает на юго-восток и идет до автодороги «Березовый – Кочерикова». Граница идет далее по северо-западной стороне дороги, выходит к восточной окраине микрорайона Березовый г. Свирска и вдоль нее спускается к берегу Братского водохранилища по старой границе БЛПБ.

Приложение 19  
к Закону Иркутской области  
от \_\_\_\_\_ 2025 года № \_\_\_\_\_  
«О территориальных и организационных  
основах местного самоуправления  
в Иркутской области»

## КАРТОГРАФИЧЕСКОЕ ОПИСАНИЕ ГРАНИЦЫ ШЕЛЕХОВСКОГО МУНИЦИПАЛЬНОГО ОКРУГА ИРКУТСКОЙ ОБЛАСТИ

В состав территории Шелеховского муниципального округа Иркутской области входят земли следующих населенных пунктов:

- 1) город Шелехов;
- 2) деревня Олха;
- 3) поселок Большая Глубокая;
- 4) поселок Большой Луг;
- 5) поселок Глубокая;
- 6) поселок Граматуха;
- 7) поселок Дачная;
- 8) поселок Источник;
- 9) поселок Куйтун;
- 10) поселок Летняя;
- 11) поселок Огоньки;
- 12) поселок Орленок;
- 13) поселок Пионерск;
- 14) поселок Подкаменная;
- 15) поселок Рассоха;
- 16) поселок Родниковый;
- 17) поселок Санаторный;
- 18) поселок Трудный;
- 19) поселок Хузино;
- 20) поселок Чистые Ключи;
- 21) поселок Ягодный;**
- 22) село Баклаши;**
- 23) село Введенщина;**
- 24) село Моты;**
- 25) село Шаманка.**

На севере Шелеховский район граничит с Ангарским районом и проходит по западной стороне кварталов 56, 57 Шаманского лесничества, включая их; далее вниз по реке Еловка по части кварталов Шелеховского

военного лесничества 76(ч), 65(ч), 56(ч), 57(ч) до пересечения с кварталом 35(ч) и далее по кварталам 36(ч), 37(ч), 38(ч), 39(ч), 41; далее по границе ЗАО «Ангарское», включая кварталы 142, 139, 140, 145, 148, 6, 7, 8.

На северо-востоке Шелеховский район граничит с Иркутским районом, граница проходит по р. Иркут, по границе ЗАО «Ангарское» со смежеством с ФГОУ СПО «Иркутский агротехнический техникум», включая садоводства «Ручеек», «Кедр», «Заря», «Багульник», «Юность», «Автомобилист», «Дружба», и далее вверх по реке Олха по смежеству с СХПК «Пригородный».

На востоке Шелеховский район граничит с Иркутским районом. Граница Шелеховского района проходит по лесным кварталам ЗАО «Ангарское» 29, 30, 32, далее по кварталам Олхинского лесничества 37, 51, 56, 66, 78, 90, 113, 124, 131, 149, далее по восточной границе подсобного хозяйства ОАО «Иркутсккабель», далее по восточной границе кварталов 184, 210, 216 и, включая кварталы 215, 214, 213 Олхинского лесничества Шелеховского лесхоза, по смежеству с Дабатским и Приморским лесничествами Иркутского лесхоза.

С юго-восточной стороны Шелеховский район граничит с Иркутским районом. Граница проходит по Прибайкальскому национальному парку. В границу Шелеховского района входят кварталы Подкаменского лесничества 19, 39, 38, 59, 78, 96, 113, 126, 135, 145, 151, 150, 156.

Южная граница Шелеховского района граничит со Слюдянским районом и включает кварталы Подкаменского лесничества 161, 160, 159, 158 и кварталы Мотского лесничества Шелеховского лесхоза 179, 194, 193, 192, 191, 206, 205, 204, 203, 202, 213, 212, 211, 210, 209, 215, 214.

На западе Шелеховский район граничит со Слюдянским и Усольским районами и включает кварталы 228, 227, 219, 218, 210, 201, 190, 179, 165, 150, 134, 121, 108, 93, 78, 62, 47, 33, 18, 1, 2, 3 Шаманского лесничества Шелеховского лесхоза, 182, 165 Шаманского лесничества (Савватеевская Дача) и далее по границе с Ангарским районом по западной границе кварталов 145, 119, 96, 74, 56 Шаманского лесничества (Савватеевская Дача).

Приложение 20  
к Закону Иркутской области  
от \_\_\_\_\_ 2025 года № \_\_\_\_\_  
«О территориальных и организационных  
основах местного самоуправления  
в Иркутской области»

## КАРТОГРАФИЧЕСКОЕ ОПИСАНИЕ ГРАНИЦЫ ЭХИРИТ-БУЛАГАТСКОГО МУНИЦИПАЛЬНОГО ОКРУГА ИРКУТСКОЙ ОБЛАСТИ

В состав территории Эхирит-Булагатского муниципального округа Иркутской области входят земли следующих населенных пунктов:

- 1) деревня Алужина;
- 2) деревня Байтог;
- 3) деревня Барда;
- 4) деревня Батхай;
- 5) деревня Баянгазуй;
- 6) деревня Большая Кура;
- 7) деревня Бухтумур;
- 8) деревня Верхний Кукут;
- 9) деревня Верхняя Идыга;
- 10) деревня Гушит;
- 11) деревня Еловка;
- 12) деревня Зады;
- 13) деревня Ишины;
- 14) деревня Комой;
- 15) деревня Корсук;
- 16) деревня Кударейка;
- 17) деревня Кукунут;
- 18) деревня Куяда;
- 19) деревня Мурино;
- 20) деревня Нижний Кукут;
- 21) деревня Нижняя Идыга;
- 22) деревня Отонхой;
- 23) деревня Рудовщина;
- 24) деревня Сагарук;
- 25) деревня Серафимовск;
- 26) деревня Солянка;
- 27) деревня Тимошинск;
- 28) деревня Толодой;
- 29) деревня Тотохон;



- 30) деревня Хабаровская;
- 31) деревня Харанут;
- 32) деревня Хуты;
- 33) деревня Шохтой;
- 34) поселок Бозой;
- 35) поселок Ордынский;
- 36) поселок Свердлово;
- 37) поселок Усть-Ордынский;
- 38) село Ахины;
- 39) село Булуса;
- 40) село Гаханы;
- 41) село Захал;
- 42) село Капсал;
- 43) село Кулункун;
- 44) село Муромцовка;
- 45) село Новониколаевск;
- 46) село Олой;
- 47) село Тугутуй;
- 48) село Харазаргай;
- 49) село Харат.

По смежеству с Ольхонским районом граница Эхирит-Булагатского района начинается от стыка трех районов: Ольхонского района, Баяндаевского района и Эхирит-Булагатского района.

Граница начинается от урочища Монхир, идет между истоками рек Бурей и Харат, затем плавно огибает исток реки Барун-Синатуй, далее пересекает падь Култунская Вершина. Затем идет на юго-запад по Онотской возвышенности до стыка трех районов: Ольхонского, Иркутского, Эхирит-Булагатского района.

По смежеству с Иркутским районом граница Эхирит-Булагатского района начинается от стыка трех районов: Иркутского района, Ольхонского района и Эхирит-Булагатского района Иркутской области.


Граница начинается от истока реки Правая Бариса по водоразделу хребта Онотская возвышенность до истока реки Большой Кот и далее по реке. Затем поворачивает в северо-восточном направлении до устья реки Бургасик и переходит в северо-западное направление между населенными пунктами Куяда и Ревякина до пересечения с рекой Куде. Затем выше по реке Куде (4 км) поворачивает в северо-западном направлении до пересечения автомобильной дороги Иркутск – Усть-Ордынский – Жигалово. Затем огибает населенный пункт Кыцигировка и поворачивает на запад. Далее граница идет зигзагообразно по лесному массиву до стыка трех районов: Иркутского района, Боханского района, Эхирит-Булагатского района.

По смежеству с Боханским районом граница Эхирит-Булагатского района начинается от стыка трех районов: Иркутского района, Эхирит-Булагатского района и Боханского района.

Граница начинается от пади Молька и проходит между водоразделами устья рек Ида, Куда далее в северо-западном направлении от стыка границ трех районов: Качугского, Боханского, Эхирит-Булагатского районов.

По смежеству с Качугским районом граница проходит по водоразделу рек Илга и Мольта, устья реки Куленга до пади Михайловка, где стык границ трех районов: Качугского, Эхирит-Булагатского и Баяндаевского районов.

По смежеству с Баяндаевским районом граница начинается с пади Михайловка, далее поворачивает на юг до устья реки Хуш-Тологой и поворачивает на северо-восток, дойдя до урочища Дор-Бай, поворачивает на юго-запад до пади Хаара-Хадай ялга, поворачивает на юго-восток до урочища Хара-Хадай-Ялга, поворачивает на восток до пересечения границы с Ольхонским районом.



ДЕПУТАТ  
Законодательного Собрания Иркутской области  
четвертого созыва  
(2023 – 2028 гг.)

9.12.25 № 64

На № \_\_\_\_\_ от \_\_\_\_\_

Председателю Законодательного  
Собрания Иркутской области  
Ведерникову А.В.

О внесении поправок  
к проекту закона  
Иркутской области

Уважаемый Александр Викторович!

Руководствуясь статьей 46 Закона Иркутской области от 12 января 2010 года № 1-оз «О правовых актах Иркутской области и правотворческой деятельности в Иркутской области», вносим на рассмотрение Законодательного Собрания Иркутской области поправки к проекту закона Иркутской области № ПЗ-1589 «О территориальных и организационных основах местного самоуправления в Иркутской области».

Приложение: на 10 л в 1 экз.

Депутат Егорьев А.И. СРЗП  
Калышев Н.И. СРЗП  
Депутат Т.И. Сунсаронов

11 09 12 15 16

Сунсарбаев Э.С. КПРФ

**ТАБЛИЦА ПОПРАВОК**  
**к проекту закона Иркутской области № ПЗ-1589 «О территориальных и организационных основах местного самоуправления в Иркутской области»**

№ п\п	Структурная единица	Содержание поправки	Обоснование
1	Статья 3 главы 2	<p>Дополнить частью 11.1 следующего содержания:</p> <p>«Образовать в виде городского округа Нижнеудинский городской округ Иркутской области в границах, совпадающих с границами существовавшего на день вступления в силу настоящего Закона Нижнеудинского муниципального образования Иркутской области, установленных в Приложении 21 к Закону Иркутской области от 16 декабря 2004 года № 86-оз «О статусе и границах муниципальных образований Нижнеудинского района Иркутской области».</p> <p>Установить границы вновь образованного Нижнеудинского городского округа Иркутской области в соответствии с описанием согласно приложению 11.1 к настоящему Закону.»</p>	<p>В соответствии со статьями 9, 12 Федерального закона от 20.03.2025 № 33-ФЗ «Об общих принципах организации местного самоуправления в единой системе публичной власти» допускается такое преобразование. С учетом остроты вопроса среди населения о статусе исторического города Нижнеудинска, начиная с 2004 года после его образования в Нижнеудинское</p>

			муниципальное образование со статусом городского поселения, воля населения о придании ему статуса городского округа выражалась неоднократно.
2	Абзац одиннадцатый части 3 статьи 11 главы 4	Изложить в следующей редакции: «Представительный орган первого созыва Нижнеудинского муниципального округа Иркутской области состоит из 15 депутатов, избираемых по мажоритарной избирательной системе по одномандатным избирательным округам на муниципальных выборах на основе всеобщего равного и прямого избирательного права при тайном голосовании сроком на пять лет;»	Необходимо привести в соответствие с предлагаемыми изменениями указанную норму законопроекта
3	Часть 3 статьи 11 главы 4	Дополнить абзацем двенадцатым следующего содержания: «Представительный орган первого созыва Нижнеудинского городского округа Иркутской области состоит из 20 депутатов, избираемых по мажоритарной избирательной системе по одномандатным избирательным округам на муниципальных выборах на основе всеобщего равного и прямого избирательного права при тайном голосовании сроком на пять лет;»	Необходимо привести в соответствие с предлагаемыми изменениями указанную норму законопроекта
4	Приложение 11	Приложение 11 к настоящему Закону, изложить в следующей редакции: «Приложение 11 к Закону Иркутской области от _____ 2025 года № ____ «О территориальных и организационных	В связи с установлением статуса и границ Нижнеудинского городского округа,

		<p>основах местного самоуправления в Иркутской области»</p> <p><b>КАРТОГРАФИЧЕСКОЕ ОПИСАНИЕ ГРАНИЦЫ НИЖНЕУДИНСКОГО МУНИЦИПАЛЬНОГО ОКРУГА ИРКУТСКОЙ ОБЛАСТИ</b></p> <p>В состав территории Нижнеудинского муниципального округа Иркутской области входят земли следующих населенных пунктов:</p> <ol style="list-style-type: none"> <li>1) город Алзамай;</li> <li>2) деревня Большеверстовск;</li> <li>3) деревня Бородинск;</li> <li>4) деревня Верхний Хингуй;</li> <li>5) деревня Виленск;</li> <li>6) деревня Волчий Брод;</li> <li>7) деревня Гродинск;</li> <li>8) деревня Заречье;</li> <li>9) деревня Зенцова;</li> <li>10) деревня Кадуй;</li> <li>11) деревня Казачья Бадарановка;</li> <li>12) деревня Каксат;</li> <li>13) деревня Катын;</li> <li>14) деревня Красная Кавалерия;</li> <li>15) деревня Кургателей;</li> <li>16) деревня Кушун;</li> <li>17) деревня Мара;</li> <li>18) деревня Марга;</li> <li>19) деревня Миллерова;</li> <li>20) деревня Муксут;</li> </ol>	<p>необходимо скорректировать и привести в соответствие описание границ Нижнеудинского муниципального округа.</p>
--	--	---	---

- |  |  |  |
|--|--|--|
|  | <ul style="list-style-type: none"><li>21) деревня Мунтубулук;</li><li>22) деревня Нерха;</li><li>23) деревня Новое Село;</li><li>24) деревня Орик;</li><li>25) деревня Привольное;</li><li>26) деревня Рубахина;</li><li>27) деревня Старый Замзор;</li><li>28) деревня Талый Ключ;</li><li>29) деревня Тони;</li><li>30) деревня Уват;</li><li>31) деревня Укар;</li><li>32) деревня Ук-Бадарановка;</li><li>33) деревня Унгудул;</li><li>34) деревня Ут;</li><li>35) деревня Чалоты;</li><li>36) деревня Швайкина;</li><li>37) деревня Шипицина;</li><li>38) деревня Шум;</li><li>39) поселок Алгашет;</li><li>40) поселок Буракова;</li><li>41) поселок Вершина;</li><li>42) поселок Водопадный;</li><li>43) поселок Вознесенский;</li><li>44) поселок Замзор;</li><li>45) поселок Камышет;</li><li>46) поселок Кирей-Муксут;</li><li>47) поселок Костино;</li><li>48) поселок Лесной;</li><li>49) поселок Майский;</li><li>50) поселок Новокиевск;</li></ul> |  |
|--|--|--|

- |  |  |   |  |
|--|--|---|--|
|  |  | <ul style="list-style-type: none"><li>51) поселок Первомайский;</li><li>52) поселок Подгорный;</li><li>53) поселок Усть-Кадуй;</li><li>54) поселок Черемшанка;</li><li>55) поселок ж/д станции Кадуй;</li><li>56) поселок ж/д станции Хингуй;</li><li>57) поселок ж/д станции Шеберта;</li><li>58) рабочий поселок Шумский;</li><li>59) рабочий поселок Атагай;</li><li>60) рабочий поселок Ук;</li><li>61) село Абалаково;</li><li>62) село Алыгджер;</li><li>63) село Боровинок;</li><li>64) село Верхняя Гутара;</li><li>65) село Даур;</li><li>66) село Иргей;</li><li>67) село Каменка;</li><li>68) село Катарбей;</li><li>69) село Катарма;</li><li>70) село Мельница;</li><li>71) село Порог;</li><li>72) село Солонцы;</li><li>73) село Старый Алзамай;</li><li>74) село Худоеланское;</li><li>75) село Чехово;</li><li>76) село Шеберта;</li><li>77) село Широково;</li><li>78) участок Загорье;</li><li>79) участок Косой Брод;</li><li>80) участок Куряты;</li></ul> |  |
|--|--|---|--|



- 81) участок Новоградский;
- 82) участок Октябрьский;
- 83) участок Пушкинский;
- 84) участок Таежный;
- 85) участок Яга.

Внутренними границами Нижнеудинского муниципального округа Иркутской области являются границы Нижнеудинского городского округа Иркутской области.

Территорией Нижнеудинского муниципального округа Иркутской области является вся территория в административно-территориальных границах Нижнеудинского района Иркутской области, за исключением территории Нижнеудинского городского округа Иркутской области.

По смежеству с Чунским районом граница Нижнеудинского района начинается от точки, где сходятся административные границы Тайшетского, Чунского и Нижнеудинского районов, и идет в юго-восточном направлении по водоразделу рек Парендушка и Катарма до р. Уда (Чуна), пересекая ее в 4,5 км выше по течению от населенного пункта Приудинск Чунского района. Далее идет в восточном направлении, выходит на р. Анга-Сухая, по которой выходит на высоту с отметкой 622 м, и по водоразделу рек Тарей и Тангуйдинский с их притоками идет до точки, где сходятся границы Чунского, Братского и Нижнеудинского районов Иркутской области.

По смежеству с Братским районом граница начинается от общей точки, где сходятся административные границы Чунского, Братского и Нижнеудинского районов, в вершинах рек Тангуй-Удинский и Тарей, и идет в общем южном направлении по водоразделу рек, впадающих в реки Ия и Уда, доходит до вершины р. Малый Карай до точки, где сходятся административные границы Братского, Тулунского и Нижнеудинского районов.

По смежеству с Тулунским районом граница проходит в общем южном направлении, начинается от места стыка границ Братского района, Тулунского и Нижнеудинского районов и идет суходолом до вершины второго правого притока р. Уит, идет пор. Уит до устья Анташей, по этому притоку до места слияния его с ручьем

Малый Уит, затем идет вверх по течению ручья Анташей до восточной границы КС/ХП «Объединенный труд» (бывший колхоз «Объединенный труд») Нижнеудинского района.

Далее идет по границе КС/ХП «Объединенный труд», затем идет по западной и юго-западной границе КС/ХП «Верный путь» (бывший колхоз «Верный путь») Тулунского района до места пересечения Московского тракта с линией железной дороги. Отсюда проходит вправо по тракту до углового столба границы КС/ХП «Верный путь», по этой границе и границе Тулунской ГСС при селе Аверьяновка идет на юг до р. Курзанка, пересекает ее и идет суходолом до границ АКХ «Сибиряк» (бывший колхоз «Имени XXI Партсъезда») Нижнеудинского района. По границе этого колхоза и по северо-западной границе КС/ХП «Присаянье» (бывший колхоз «Рассвет») Тулунского района граница идет до вершины р. Угнай, огибает ее, пересекает р. Икей выше устья р. Каша на 800 м. Отсюда идет вверх по хребту Осинный, выходит на хребет Сублунский, огибает вершины рек Малый и Большой Шаблык, реки Большой Хокай, пересекает р. Барбитай в устье р. Желос и идет на юго-восток суходолом до р. Ия, пересекает ее в устье р. Большой Шитый. Отсюда граница проходит вверх по течению р. Большой Шитый до границы с Республикой Бурятия.

Далее граница Нижнеудинского района идет по смежеству с Республикой Бурятия, Республикой Тыва и Красноярским краем.

По смежеству с Тайшетским районом граница Нижнеудинского района начинается от стыка границ Нижнеудинского и Тайшетского районов Иркутской области и Красноярского края (отметка 1006,4 метра), расположенного по прямой в юго-западном направлении от устья ручья Федосеевский, левого притока р. Туманшет. Отсюда граница идет в восточном направлении по ранее существующей границе между Нижнеудинским и Тайшетским районами до р. Бирюса, затем проходит по р. Бирюса, идет вниз по течению р. Большая Бирюса и водоразделу рек Слюдянка и Изан, по водоразделу в юго-восточном направлении идет 30 км и далее поворачивает на северо-восток до водораздела рек Тымбыр и Большой Замзор, откуда в северо-западном направлении на протяжении 60 км идет по водоразделу р. Тымбыр с ее притоками и притоками р. Топорок до вершины р. Косой Брод. Огибая вершину реки

		<p>Косой Брод, граница в восточном направлении идет по прямой 16,3 км до Московского тракта, в 3 км восточнее населенного пункта Никольск Тайшетского района, отсюда идет строго на север на протяжении 16 км, оставляя населенные пункты Новокиевск, Красная Кавалерия и Буракова (бывший Скала) в Нижнеудинском районе, затем поворачивает на восток и пересекает реку Топорок южнее упразднённого населённого пункта Харлоши Тайшетского района. в трех километрах, и выходит на водораздел реки Катарма, по которому идет до точки, где сходятся административные границы Тайшетского, Чунского и Нижнеудинского районов Иркутской области.</p>	
5	Приложение 11.1	<p>Дополнить Приложением 11.1 следующего содержания:</p> <p style="text-align: center;">«Приложение 11.1 к Закону Иркутской области от _____ 2025 года № ____ «О территориальных и организационных основах местного самоуправления в Иркутской области»</p> <p style="text-align: center;"><b>КАРТОГРАФИЧЕСКОЕ ОПИСАНИЕ ГРАНИЦЫ НИЖНЕУДИНСКОГО ГОРОДСКОГО ОКРУГА ИРКУТСКОЙ ОБЛАСТИ</b></p> <p>В состав территории Нижнеудинского городского округа Иркутской области входят земли населенного пункта город Нижнеудинск.</p> <p>За начальную точку границы Нижнеудинского муниципального образования принят северный угол окраины города. Далее граница муниципального образования в восточном направлении пересекает реку Уда и меняет направление на юго-восток, проходя по лесному массиву, гранича с земельным участком с кадастровым номером 3 8: 11 :0911 О 1: 1.</p> <p>Далее граница, не меняя направление, проходит на юго-восток по лесному массиву, затем направление границы меняется на юго-запад и проходит по лесному массиву до автомобильной дороги "Нижнеудинск - Боровинок - Алзамай" и в юго-</p>	<p>В связи с установлением статуса и границ Нижнеудинского городского округа необходимо дать описание границ и в соответствии со структурой закона ввести их в качестве Приложения к закону.</p>

западном направлении проходит по границе автомобильной дороги с кадастровым номером 38:11:000000:817.

Далее граница муниципального образования меняет направление на юго-восток, проходя по лесному массиву, гранича с земельным участком с кадастровым номером 38:11:110501:1.

Далее граница, не меняя направление, проходит на юго-восток до садоводческого кооператива "Автомобилист" и в северо-восточном направлении проходит по границе садоводческого некоммерческого товарищества "Вагонник", проходя по лесному массиву.

Далее меняет направление в западном направлении, проходя по границе автомобильной дороги Иркутская область, Нижнеудинский район, от км 1375+700 автомобильной дороги Р-255 "Сибирь" до поселка Вознесенский.

Далее граница Нижнеудинского муниципального образования проходит на юг через лесной массив, гранича с поселком Вознесенский, меняя направление на юго-восточное и продолжая направление в юго-восточном направлении, проходит по границе реки Уда и лесному массиву.

Далее, меняя направление на запад по лесному массиву, пересекает реку Уда. Далее граница в северном направлении проходит по границе реки У да. Далее меняет направление на северо-запад, проходит по границе кадастрового квартала 38:37:020105 и пересекает реку Уда.

Далее в юго-западном направлении проходит по границе реки У да до деревни Рубахина.

Далее пересекает полосу отвода ОАО "РЖД" в юго-западном направлении и проходит по границе полосы отвода ОАО "РЖД" с кадастровым номером 38:11:198:5. Далее граница совпадает с границей села Мельница, пересекает дорогу с кадастровым номером 38:11:0:816, затем в северо-западном направлении проходит по границе кадастровых кварталов 38:37:020413, 38:37:020410, 38:37:020411, 38:37:020406, 38:37:020405, проселочной дороге, просеке, линии электропередач и проходит по лесному массиву в северо-западном направлении.

Далее граница меняет направление на северо-восток. Проходя по границе лесного

		массива, пересекая автомобильную дорогу Р-255 "Сибирь" и железную дорогу, далее граница проходит по урезу реки Уда в том же направлении, далее поворачивает на восток, проходя по границе кадастрового квартала 38:11 :091401, где меняет направление на северное, проходя по урезу реки Уда, доходит до начальной точки города Нижнеудинска.	
--	--	---	--



1589  
05-11-25

ДЕПУТАТ  
Законодательного Собрания Иркутской области  
четвертого созыва  
(2023 – 2028 гг.)

9.12.25 № 65

На № \_\_\_\_\_ от \_\_\_\_\_

Председателю Законодательного  
Собрания Иркутской области  
Ведерникову А.В.

О внесении поправок  
к проекту закона  
Иркутской области

Уважаемый Александр Викторович!

Руководствуясь статьей 46 Закона Иркутской области от 12 января 2010 года № 1-оз «О правовых актах Иркутской области и правотворческой деятельности в Иркутской области», вносим на рассмотрение Законодательного Собрания Иркутской области поправки к проекту закона Иркутской области № ПЗ-1589 «О территориальных и организационных основах местного самоуправления в Иркутской области».

Приложение: на 11 л в 1 экз.

Анф-Егорьев Л.И. СПЗП  
Мамеев А.А. СПЗП  
С.В. Сумароков

Законодательное Собрание Иркутской области	
Вх. №	7482
Дата	09.12.2025 г.
на	12 листах, индекс 01-26

С.С. Саренбасов З.С. КПРФ

**ТАБЛИЦА ПОПРАВOK**  
**к проекту закона Иркутской области № ПЗ-1589 «О территориальных и организационных основах местного самоуправления в Иркутской области»**

№ п\п	Структурная единица	Содержание поправки	Обоснование
1	Часть 13 статьи 3 главы 2	Слова «на территории Иркутской области» исключить.	Приводит к единообразию изложения правовых норм закона, установленных частями 1-12, 14, 15, 17-20 данной статьи
2	Статья 3 главы 2	<p>Дополнить частью 14.1 следующего содержания:</p> <p>«Образовать в виде муниципального округа Байкальский муниципальный округ Иркутской области с административным центром в городе Байкальске в границах, совпадающих с границами существовавших на день вступления в силу настоящего Закона Байкальского городского поселения Слюдянского района Иркутской области, Новоснежинского сельского поселения Слюдянского района Иркутской области и Утуликского сельского поселения Слюдянского района Иркутской области, установленных Законом Иркутской области от 2 декабря 2004 года № 72-оз «О статусе и границах муниципальных образований Слюдянского района Иркутской области».</p> <p>Установить границы вновь образованного Байкальского муниципального округа Иркутской области в соответствии с описанием согласно приложению 14.1 к настоящему Закону.»</p>	Федеральный закон от 20.03.2025 № 33-ФЗ «Об общих принципах организации местного самоуправления в единой системе публичной власти», предусматривает возможность создания двух и более муниципальных (или городских) округов в границах

			одного административного района. Волеизъявление населения и органов местного самоуправления выражено прямо и неоднократно.
3	Часть 16 статьи 3 главы 2	Слова «на территории Иркутской области» исключить.	Приводит к единообразию изложения правовых норм закона, установленных частями 1-12, 14, 15, 17-20 данной статьи
4	Часть 3 статьи 11 главы 4	Дополнить абзацем пятнадцатым следующего содержания: «Представительный орган первого созыва вновь образованного Байкальского муниципального округа Иркутской области состоит из 15 депутатов, избираемых населением по мажоритарной избирательной системе по одномандатным избирательным округам на муниципальных выборах на основе всеобщего равного и прямого избирательного права при тайном голосовании сроком на пять лет.»	Необходимо привести в соответствие с предлагаемыми изменениями законопроекта
5	Абзацы с пятнадцатого по двадцатый части 3	Считать абзацами с шестнадцатого по двадцать первый	В связи с поправкой № 4



	статьи 11 главы 4		
6	Приложение 14	<p>Приложение 14 к настоящему Закону, изложить в следующей редакции:</p> <p>«Приложение 14 к Закону Иркутской области от _____ 2025 года № ____ «О территориальных и организационных основах местного самоуправления в Иркутской области»</p> <p><b>КАРТОГРАФИЧЕСКОЕ ОПИСАНИЕ ГРАНИЦЫ СЛЮДЯНСКОГО МУНИЦИПАЛЬНОГО ОКРУГА ИРКУТСКОЙ ОБЛАСТИ</b></p> <p>В состав территории Слюдянского муниципального округа Иркутской области входят земли следующих населенных пунктов:</p> <ol style="list-style-type: none"> <li>1) город Слюдянка;</li> <li>2) деревня Быстрая;</li> <li>3) поселок Ангасольская;</li> <li>4) поселок Байкал (порт);</li> <li>5) поселок Баклань;</li> <li>6) поселок Буровщина;</li> <li>7) поселок Половинная;</li> <li>8) поселок Пономаревка;</li> <li>9) поселок Пыловка;</li> <li>10) поселок Сухой Ручей;</li> <li>11) поселок Шаражалгай;</li> <li>12) поселок Шумиха;</li> <li>13) поселок ж.д.ст. Ангасолка;</li> <li>14) поселок ж.д.ст. Андрияновская;</li> </ol>	<p>В связи с установлением статуса и границ Байкальского муниципального округа необходимо скорректировать и привести в соответствие описание границ Слюдянского муниципального округа.</p>

- 15) рабочий поселок Култук;
- 16) село Маритуй;
- 17) село Тибельти.

Слюдянский муниципальный округ на северо-западе, западе граничит с Усольским районным муниципальным образованием Иркутской области, на севере с Шелеховским муниципальным образованием Иркутской области, на северо-востоке, востоке с Иркутским муниципальным округом, на юго-востоке, юге с Байкальским муниципальным округом и Республикой Бурятия, юго-западе, западе с Республикой Бурятия.

Граница Слюдянского муниципального округа начинается от стыка границ Усольского районного муниципального образования, Слюдянского муниципального округа Иркутской области и Республики Бурятия и следует в северо-восточном направлении по смежеству с Усольским районным муниципальным образованием по водоразделу реки Китойский Жидой и ручья Самсоятый (Самсалтый река в справочнике геогр.объектов РР) на протяжении 3,5 км через вершину с отметкой высоты 1636,6, далее поворачивает на юго-восток и этим же водоразделом на протяжении 4,1 км движется до вершины с отметкой высоты 1654,2.

Далее граница от вершины с отметкой высоты 1654,2 ломаной линией идет в восточном направлении на протяжении 10,6 км, дважды пересекая р. Хундэй-Гол, р. Шара-Жалга (в 0,3 км от устья р. Малый Задой), проходя южнее вершины с отметкой высоты 1308,5, далее поворачивает на юго-восток и по прямой идет 2,5 км, пересекая левый безымянный приток р. Большой Задой.

Затем граница следует в восточном направлении идет прямой линией 7,8 км, оставляя охотничью базу Хангобой в Усольском районе, пересекая реки Большой Задой (в 1,5 км от истока), Хангобой (в 0,7 км на юго-запад от отметки уреза воды 929,4), далее поворачивает на юг и идет прямой линией 3,0 км, проходя мимо охотничьей базы Арын-Жалга, оставляя ее в Усольском районе, до вершины с отметкой высоты 1594,1.

От вершины с отметкой высоты 1594,1 граница следует прямой линией в юго-восточном направлении пересекая отметку высоты 1451,0 идет вдоль охотничьей базы Зубкогон, пересекая р. Средний Тойсук, проходит вдоль охотничьей базы Кронская

(оставляя охотничьи угодья в Слюдянском округе), до стыка границ Шелеховского, Усольского районов и Слюдянского округа.

По смежеству с Шелеховским муниципальным образованием граница следует в юго-восточном направлении прямой линией на протяжении 4,9 км через вершины с отметками высоты 1254,2, 991 до р. Иркут, далее поворачивает на восток и идет по р. Иркут вниз по течению.

От р.Иркут в юго-восточном направлении прямой линией идет 1,0 км до просеки. Далее по просеке на протяжении 11,9 км, следует в восточном направлении пересекая реки Подпорожная, Большие Мойготы выходит к р. Левая Большая Зазара. Затем от р. Левая Большая Зазара прямой линией на протяжении 10,0 км идет пересекая лесные дороги, реки Правая Большая Зазара, Вересовка, две линии электропередачи, автомобильную дорогу Р-258 «Байкал» Иркутск-Улан-Удэ-Чита, до пересечения Восточно-Сибирской железной дороги (в 0,8 км на северо-северо-восток от железнодорожной станции Андриановская).

Далее граница следует 6,5 км в восточном направлении прямой линией по границе Прибайкальского национального парка и по границе кварталов 82,84,85,86,87,88, Маритуйского лесничества Прибайкальского национального парка (совпадающих с границами Прибайкальского национального парка), пересекая при этом р. Большая Крутая Губа (в 0,7 км вверх по течению от устья безымянного правого притока, левый безымянный приток р. Большая Крутая Губа), до стыка границ Шелеховского района, Иркутского и Слюдянского округов.

По смежеству с Иркутским муниципальным округом граница следует в восточном направлении 15,7 км, по границе кварталов 89,90,91,92,93,94,95,96,97,98,99,100,101,102 Маритуйского лесничества Прибайкальского национального парка (совпадающих с границами Прибайкальского национального парка) пересекая ручей Шибартуй, безымянный приток ручья Шибартуй, три безымянных притока реки Шабартуй, реку Шабартуй, безымянный левый приток реки Шабартуй, безымянный приток ручья Левый Шабартуй, ручей Левый Шабартуй (в 0,7 км от истока).

Затем граница идет в северном направлении идет по просеке 11,5 км до р. Большая

Половинная, по границе кварталов 103,73,47,21,123,83,48 Маритуйского и Половинского лесничеств Прибайкальского национального парка, пересекая исток ручья Маритуй, лесную дорогу, р. Слюдянка, отметку высоты 828,0, 822,0 притоки ручья Потайной, далее граница следует в востоко-юго-восточном направлении идет 4,9 км, по границам кварталов 48,50,52 Половинского лесничества Прибайкальского национального парка, пересекая притоки реки Большая Половинная.

Далее граница следует на северо-восток идет 8,9 км, по границе кварталов 53,33,34,18,19,201 Половинского лесничества Прибайкальского национального парка проходя в 0,3 км на юго-восток от вершины с отметкой высоты 766,0, пересекая лесную дорогу, р. Большая Половинная, ручей Мурьинский, выходит к реке Дабат (в 0,3 км от места впадения безымянного притока), поворачивает на юго-восток и по прямой идет 5,2 км по границе кварталов 202,203,22,41 Половинского лесничества Прибайкальского национального парка, затем идет на северо-северо-восток по прямой 3,2 км, по границе кварталов 204,205 Половинского лесничества, пересекая ручей Ключ Шикиленч, ручей Викилент.

Проходит 3,4 км на юго-восток, пересекая ручей Грязный (в 0,3 км от места впадения безымянного притока), затем на юг 2,3 км, далее поворачивает на юго-восток и идет 3,4 км через вершину с отметкой высоты 791,0 по границе кварталов 205,206,210,211,70,69,104,112 Половинского лесничества Прибайкальского национального парка. Затем следует В юго-юго-восточном направлении идет 3,4 км и в 1,5 км от горы Камни-Пономаревские (отметка высоты 932,1) меняет направление на восточное и идет извилистой линией по водоразделу рек Большая Шумиха, Большой Баранчик, Аланка через вершины с отметками высот 904,0, 856,0, по границе кварталов 5,6,7,8,9,154,166,178,11,12,52,53,54,55 Половинского и Байкальского лесничеств Прибайкальского национального парка

Далее извилистой линией идет вдоль вершин с отметками высоты 789,0, 743,0 по водоразделу рек Кузьмиха, Малолетняя и Марьяная через вершину с отметкой высоты 831,0, далее в северном направлении по водоразделу р. Малолетняя и безымянных притоков озера Байкал, пересекая отметки высот 747,8, 625,5, по границе кварталов 56,57,58,69,70,71,72,65,64,61 Байкальского лесничества, затем выходит на середину

Иркутского водохранилища (в 0,8 км на юго-юго-запад от берега водохранилища)

По середине Иркутского водохранилища вверх по течению 8,0 км, далее на протяжении 22,6 км проходит западнее Шаманского Камня, между мысами Рогатка и Устьянский выходит к устью Иркутского водохранилища и прямой линией идет по акватории озера Байкал, до стыка границ Слюдянского, Иркутского округов Иркутской области и Республики Бурятия.

По смежеству с Республикой Бурятия в районе отметки высоты 1310 в акватории озера Байкал граница поворачивает на запад и следует 20,7 км по акватории до стыка границ Слюдянского, Байкальского округов и Республики Бурятия.

По смежеству с Байкальским муниципальным округом граница следует в западном, юго-западном направлении по акватории озера Байкал 55,8 км и выходит к Восточно-Сибирской железной дороге. Затем граница следует в юго-западном направлении, пересекая Восточно-Сибирскую железную дорогу, автомобильную дорогу Р-258 «Байкал» Иркутск – Улан-Удэ – Чита, две линии электропередачи, отметку высоты 628,0 проходит по Становому хребту в 810 м от отметки высоты 1136,0 поворачивает на запад следует по водоразделу рек Буровщина, Зимовейная до отметки высоты 1550,0.

От отметки высоты 1550,0 граница следует на юго-запад пересекает реки Широкая, Слюдянка затем поворачивает на юг проходит 940 м, далее на юго-восток проходит вдоль зим. Посетительское до пересечения с тропой на г. Пик Черского в 765 м от горы (оставляя ее в Байкальском муниципальном округе). Затем граница извилистой линией идет в южном направлении вдоль озера Сердце, через вершину отметки высоты 2009,0, по смежеству с водоразделом р. Левая Безымянная и озера Чёртов (оставляя озеро Чёртов в Слюдянском муниципальном округе) до отметки высоты 2002,0 до стыка границ Слюдянского, Байкальского округов и Республики Бурятия.

Далее граница снова идет по смежеству с Республикой Бурятия извилистой линией следует на запад, юго-запад по водоразделу рек Спусковая, Подкомарная, Большая Быстрая, Рассоха, Средний Салбак проходя через отметки высоты 1946,0, 1858,0, 1911,0, 1870,0, 1966,0, 2038,0, затем поворачивает на северо-запад идет по хребту

		<p>Бешечный до отметки 1946,0, далее в северо-западном направлении идет через отметки высоты 1807,0, 1783,0, 1790,0, 1722,0 поворачивает на урочище Большой Хелик, проходя вдоль озера Хелик оставляя урочище и озеро в Слюдянском муниципальном округе, доходит до г. Тулгин с отметкой высоты 1741,0.</p> <p>От отметки высоты 1741,0 граница идет в северо-западном направлении по водоразделу рек Средняя Тибельти, Борозда проходит по г. Дабан, затем поворачивает на северо-запад пересекает р. Аран-Тологой частично идет по его течению, поворачивая на северо-восток переходит в течение р. Верхняя Тибельти пересекая ее, линию электропередачи проходит в 1300 м от западной стороны границы населенного пункта с.Тибельти (оставляя его в границах Слюдянского муниципального округа) затем снова пересекая линию электропередачи, выходит на пересечение с автомобильной дорогой А-333 Култук - Монды - граница с Монголией.</p> <p>Далее граница проходит вдоль земель сельскохозяйственного назначения Слюдянского округа пересекает р. Иркут выходит на его левый берег поворачивает на северо-запад и извилистой линией идет пересекая реки Борэн-Горхон, Субын-Горхон, проходит через отметку высоты 1208,0 выходит к г. Дугуйсан.</p> <p>Затем граница плавной линией следует на запад вдоль урочища Грива-Сарам, выходит на пересечение с р. Зубкогон следует по течению до его устья, и устья реки Самсоятый и идет против течения реки Самсоятый на северо-запад до его истока, переходит на притоки р. Бильчир, идет до пересечения с р.Жидой.</p> <p>От пересечения с р. Жидой граница следует против его течения на север до стыка границ Усольского районного муниципального образования, Слюдянского муниципального округов Иркутской области и Республики Бурятия.»</p>	
7	Приложение 14.1 отсутствует	<p>Дополнить Приложением 14.1 следующего содержания:</p> <p>«Приложение 14.1 к Закону Иркутской области от _____ 2025 года № ____ «О территориальных и организационных основах местного самоуправления в Иркутской области»</p>	В связи с установлением статуса и границ Байкальского муниципального округа необходимо дать описание

## КАРТОГРАФИЧЕСКОЕ ОПИСАНИЕ ГРАНИЦЫ БАЙКАЛЬСКОГО МУНИЦИПАЛЬНОГО ОКРУГА ИРКУТСКОЙ ОБЛАСТИ

В состав территории Байкальского муниципального округа Иркутской области входят земли следующих населенных пунктов:

- 1) город Байкальск;
- 2) поселок Бабха;
- 3) поселок Мангутай;
- 4) поселок Муравей;
- 5) поселок Мурино;
- 6) поселок Новоснежная;
- 7) поселок Орехово;
- 8) поселок Паньковка 1-я;
- 9) поселок Паньковка 2-я;
- 10) поселок Солзан;
- 11) поселок Утулик.

Байкальский муниципальный округ на северо-западе и на севере граничит со Слюдянским муниципальным округом, на востоке, юге, западе с Республикой Бурятия,

Граница Байкальского муниципального округа начинается от стыка границ Слюдянского, Байкальского муниципальных округов и Республики Бурятия по смежеству со Слюдянским муниципальным округом следует в северном направлении извилистой линией от отметки высоты 2002,0 по смежеству с озером Чертов (оставляя его в Слюдянском муниципальном округе) и водоразделом реки Левая Безымянная через вершину отметки высоты 2009,0, вдоль озера Сердце до пересечения тропы на г. Пик Черского в 765 м от горы (оставляя ее в Байкальском муниципальном округе), затем поворачивает на северо-запад проходит вдоль зим. Посетительское, поворачивает на север проходит 940 м и следует на северо-восток пересекая реки Широкая, Слюдянка до отметки высоты 1550,0.

границ и в соответствии со структурой закона ввести их в качестве Приложения к закону.

Затем следует в восточном направлении по водоразделу рек Зимовейная, Буровщина, проходит по Становому хребту в 810 м от отметки высоты 1136,0, пересекая отметку высоты 628,0, автомобильную дорогу Р-258 «Байкал» Иркутск – Улан-Удэ – Чита, две линии электропередачи переходит на пересечение Восточно-Сибирской железной дороги пересекая ее идет в северо-восточном и восточном направлении по акватории озера Байкал 55,8 км до стыка границ Слюдянского, Байкальского округов и Республики Бурятия.

По смежеству с Республикой Бурятия граница проходит на юг по акватории озера Байкал 15,7 км, затем в 165 м от м.Снежной переходит в р.Снежная и идет против его течения вдоль восточной границы населенного пункта п. Новоснежная (оставляя его в границах Байкальского муниципального округа), пересекает Восточно-Сибирскую железную дорогу, автомобильную дорогу Р-258 «Байкал» Иркутск – Улан-Удэ – Чита, огибает о. Карьерский (оставляя его в границах Байкальского муниципального округа) и идет до стыка границ Байкальского муниципального округа Иркутской области и Республики Бурятия.

Затем граница проходит извилистой линией в юго-западном, северо-западном, юго-западном направлении вдоль земель лесного фонда Слюдянского лесхоза Байкальского лесничества (Муринская дача), пересекая отметки высоты 1293,0, 1133,0, 1705,0, 1828,0, 1656,0, 1653,0. От отметки 1653,0 граница следует в юго-западном до отметки высоты 1998,0, затем проходит 706 м и следует на запад извилистой линией идет по вдоль земель лесного фонда Слюдянского лесхоза Байкальского лесничества (Байкальская дача), поворачивает на юго-запад и проходит по хребту Хамар-Дабан, пресекая отметку высоты 1960,0, поворачивает на северо-запад, на юго-запад плавной линией проходит вдоль земель лесного фонда Байкальского лесничества Слюдянского лесхоза (Утуликская дача).

Затем граница поворачивает на север и пересекая отметки высоты 2088,0, 221,0, 220,0, 2096,0 Далее граница поворачивает в северном направлении и следует вдоль земель лесного фонда Слюдянского лесхоза Байкальского лесничества (Утуликская дача) на протяжении 33,9 км, пересекая г. Ягельный Голец, р. Барун-Байга, г. Грельтэ, р. Хара-Мурин, р. Дзымха, р. Нарин-Гол, р. Рассоха, р. Крутой, руч. Каменный, руч.



	Кедровый, р. Хвоевой, р. Потайной. Затем поворачивает в северо-западном направлении пересекая отметку высоты 1790,0, пересекает р. Утулик, падь Голую, р. Березовый, р. Мясникова, ур. Безымянный Голец до отметки высоты 2002,0, стыка границ Слюдянского, Байкальского муниципальных округов и Республики Бурятия.»	
--	---	--



НЕКОММЕРЧЕСКАЯ ОРГАНИЗАЦИЯ  
«АССОЦИАЦИЯ МУНИЦИПАЛЬНЫХ ОБРАЗОВАНИЙ ИРКУТСКОЙ ОБЛАСТИ»

664007, г. Иркутск, ул. Декабрьских-событий 107

URL: [www.amoio.ru](http://www.amoio.ru)

E-mail: [amioirk@list.ru](mailto:amioirk@list.ru)

тел./ факс (3952) 20-44-02;

тел. / факс (3952) 20-43-27;

тел. / факс (3952) 20-40-99;

11.12.2025г. № 1211/03-24

Председателю Законодательного  
Собрания Иркутской области

А.В. Ведерникову

О поправках к проекту закона

Уважаемый Александр Викторович!

На основании статьи 53 Устава Иркутской области, статей 44, 46 Закона Иркутской области от 12.01.2010 № 1-оз «О правовых актах Иркутской области и правотворческой деятельности в Иркутской области», статьи 56 Регламента Законодательного Собрания Иркутской области, решения Общего Собрания членов некоммерческой организации «Ассоциация муниципальных образований Иркутской области» от 10.12.2025 г., вношу в порядке законодательной инициативы поправки к проекту закона Иркутской области № ПЗ-1589 «О территориальных и организационных основах местного самоуправления в Иркутской области».

Приложения:

1. Поправки к проекту закона Иркутской области № ПЗ-1589 «О территориальных и организационных основах местного самоуправления в Иркутской области» на 4 листах.
2. Решение Общего собрания членов Ассоциации муниципальных образований Иркутской области на 1 листе.

Председатель Ассоциации муниципальных образований Иркутской области, мэр города Черемхово

В.А. Семенов



НЕКОММЕРЧЕСКАЯ ОРГАНИЗАЦИЯ  
«АССОЦИАЦИЯ МУНИЦИПАЛЬНЫХ ОБРАЗОВАНИЙ ИРКУТСКОЙ ОБЛАСТИ»

664007, г. Иркутск, ул. Декабрьских Событий, 107 Б

URL: [www.amoio.ru](http://www.amoio.ru)

E-mail: [amioirk@list.ru](mailto:amioirk@list.ru)

тел. (3952) 20-43-27;

тел. (3952) 20-40-99;

Факс. (3952) 280-222

Решение

От 10.12.2025 г.

«О внесении поправок к проекту закона Иркутской области № ПЗ-1589 «О территориальных и организационных основах местного самоуправления в Иркутской области»»

Руководствуясь статьями 44, 46 Закона Иркутской области от 12 января 2010 года № 1-оз «О правовых актах Иркутской области и правотворческой деятельности в Иркутской области», статьей 56 регламента Законодательного Собрания Иркутской области, члены некоммерческой организации «Ассоциация муниципальных образований» РЕШИЛИ:

1. Одобрить поправки к проекту закона Иркутской области № ПЗ-1589 «О территориальных и организационных основах местного самоуправления в Иркутской области»» (далее - поправки).

2. Исполнительному директору некоммерческой организации «Ассоциация муниципальных образований» (З.А. Масловская) направить поправки в Законодательное Собрание Иркутской области, осуществлять контроль за рассмотрением поправок в Законодательном Собрании Иркутской области.

3. Докладчиком по поправкам на заседаниях комитетов и сессиях Законодательного Собрания определить председателя Ассоциации В.А. Семенова.

Председатель Ассоциации,  
мэр муниципального образования  
«город Черемхово»

В.А. Семёнов

**ТАБЛИЦА ПОПРАВОК**  
к проекту закона Иркутской области № ПЗ-1589 «О территориальных и организационных основах местного самоуправления в Иркутской области»


№ п/п	Структурная единица	Содержание поправки	Обоснование
1	Часть 3 статьи 3	Слова «существовавшего на день вступления в силу» заменить словами «совпадающих с границами существовавшего на день вступления в силу настоящего Закона».	Юридикo-техническая поправка, с целью обеспечения терминологического единства.
2	Часть 6 статьи 3	После слов «в границах,» дополнить словами «совпадающих с границами».	Юридикo-техническая поправка, с целью обеспечения терминологического единства.
3	Часть 13 статьи 3	Слова «на территории Иркутской области» исключить.	Юридикo-техническая поправка, с целью обеспечения терминологического единства.
4	Часть 16 статьи 3	Слова «на территории Иркутской области» исключить.	Юридикo-техническая поправка, с целью обеспечения терминологического единства.
5	Глава 3.	<p>Дополнить новой статьей 9 следующего содержания:</p> <p>«Статья 9. Дистанционное взаимодействие органов, входящих в единую систему публичной власти в Иркутской области</p> <p>1. Уставами муниципальных образований и иными муниципальными правовыми актами могут предусматриваться порядок дистанционного взаимодействия органов, входящих в единую систему публичной власти в Иркутской области, порядок дистанционного участия в заседаниях представительного органа муниципального образования.</p> <p>2. Дистанционное взаимодействие органов, входящих в единую систему публичной власти в Иркутской области, может осуществляться, в том числе посредством использования:</p> <p>1) единой системы электронного документооборота;</p> <p>2) системы видео-конференц-связи;</p>	Поправка предлагается с целью реализации положений части 4 статьи 4 Федерального закона от 20 марта 2025 года № 33-ФЗ «Об общих принципах организации местного самоуправления в единой системе публичной власти».

		3) государственных информационных систем.».	
6	Глава 4.	Статьи 9, 10, 11, 12, 13, 14, 15, 16, 17 и 18 считать соответственно статьями 10, 11, 12, 13, 14, 15, 16, 17, 18 и 19.	В связи с поправкой № 3.
7	Часть 2 статьи 9	Слово «трех» заменить словом «шести»	Установление более продолжительного срока для приведения уставов муниципальных образований в соответствие с законом Иркутской области позволит более качественно подготовить изменения в устав муниципального образования и обеспечить соблюдения процедуры их принятия.
8	Часть 4 статьи 10	Дополнить предложением следующего содержания: «В случае если на день вступления в силу настоящего Закона сформированный в правомочном составе представительный орган поселения отсутствует, то полномочия главы поселения прекращаются досрочно в день вступления в силу настоящего Закона.».	Поправка предлагается с целью обеспечения одновременного перехода полномочий представительного органа поселения и главы поселения соответственно представительному органу муниципального района и главе муниципального района в случае отсутствия на день вступления в силу закона Иркутской области представительного органа поселения.
9	Абзац 5 части 3 статьи 11	Цифры «24» заменить цифрами «20».	Поправка вносится в целях соблюдения фактически сложившейся в настоящее время на территории Братского района практики и средней нормы представительства избирателей на один одномандатный избирательный округ (2 505 человек на округ, при численности избирателей 40 081 человек по состоянию на 1 января 2024 года)



10	Абзац 19 части 3 статьи 11	Цифры «19» заменить цифрами «21».	Поправка предлагается с целью приведения количества депутатов Шелеховского муниципального округа Иркутской области, установленного законом Иркутской области, в соответствие требованиями части 6 статьи 15 Федерального закона от 20 марта 2025 года № 33-ФЗ «Об общих принципах организации местного самоуправления в единой системе публичной власти».
11	Часть 1 статьи 13	Слова «статьи 15» заменить словами «статьи 16»	В связи с поправкой № 4
12	Часть 1 статьи 13	После слов «и юридическими лицами» дополнить словами «, за исключением отношений, возникших в ходе реализации полномочий по внешнему муниципальному финансовому контролю, установленных Бюджетным кодексом Российской Федерации и Федеральным законом от 7 февраля 2011 года № 6-ФЗ «Об общих принципах организации и деятельности контрольно-счетных органов субъектов Российской Федерации, федеральных территорий и муниципальных образований»,».	Поправка предлагается с целью конкретизации положения о правопреемстве представительного органа муниципального округа в случае, если уставом вновь образованного муниципального округа в структуре органов местного самоуправления вновь образованного муниципального округа не предусмотрен контрольно-счетный орган.
13	Статья 14	Слова «согласно передаточному (разделительному) акту» исключить.	Указание на передаточный (разделительный) акт в статье 14 проекта закона является излишним, поскольку для регистрации перехода права собственности указанный акт не требуется.
14	Приложения 14	Дополнить новым пунктом 23 следующего содержания: «23) поселок Широкая;».	Поправка предлагается с целью приведения описания границ Слюдянского муниципального округа

		Пункты 23, 24, 25, 26, 27 и 28 считать соответственно пунктами 24, 25, 26, 27, 28 и 29.	Иркутской области в соответствии с описанием границ Слюдянского муниципального района Иркутской области, установленным Законом Иркутской области от 2 декабря 2004 года № 72-оз «О статусе и границах муниципальных образований Слюдянского района Иркутской области».
15	Приложения 17	Пункты 11 и 12 изложить в следующей редакции: «11) рабочий поселок Звездный; 12) рабочий поселок Янталь;».	Поправка направлена на приведение в соответствие указания на вид административно-территориальной единицы в соответствие с положениями Реестра административно-территориальных образований Иркутской области.
16	Приложение 19	Пункты 21 – 25 изложить в следующей редакции: «21) поселок Ягодный; 22) село Баклаши; 23) село Введенщина; 24) село Моты; 25) село Шаманка.».	Поправка направлена на приведение в соответствие указания на вид административно-территориальной единицы в соответствие с положениями Реестра административно-территориальных образований Иркутской области.

Председатель Некоммерческой организации  
«Ассоциация муниципальных образований Иркутской области»



В.А. Семенов



## ГУБЕРНАТОР ИРКУТСКОЙ ОБЛАСТИ

664027, г. Иркутск, ул. Ленина, 1а  
Телефон: (3952) 256-568, 200-015

Факс: (3952) 241-773  
E-mail: mail@govirk.ru

12.12.2025 № 02-01-15098/25  
на № Исх. 4786 от 10.12.2025  
г \_\_\_\_\_

Председателю  
Законодательного Собрания  
Иркутской области  
А.В. Ведерникову


Уважаемый Александр Викторович!

Поправки к проекту закона Иркутской области № ПЗ-1589 «О территориальных и организационных основах местного самоуправления в Иркутской области» (далее – проект закона № ПЗ-1589), внесенные группой депутатов Законодательного Собрания Иркутской области (далее – поправки депутатов), а также поправки к проекту закона № ПЗ-1589, внесенные некоммерческой организацией «Ассоциация муниципальных образований Иркутской области» (далее соответственно – Ассоциация, поправки Ассоциации), рассмотрены.

Внесенный Ассоциацией 5 ноября 2025 года в Законодательное Собрание Иркутской области проект закона № ПЗ-1589 концептуально основан на положениях части 3 статьи 91 Федерального закона от 20 марта 2025 года № 33-ФЗ «Об общих принципах организации местного самоуправления в единой системе публичной власти» (далее – Федеральный закон № 33-ФЗ) и предусматривает создание муниципального округа на территории отдельного муниципального района.

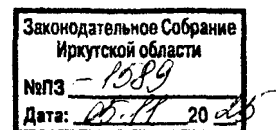
Поправки депутатов, основанные на положениях частей 8, 10 статьи 91 Федерального закона № 33-ФЗ, предполагают иные способы создания вновь образованных муниципальных образований, что требует иного правового регулирования, отличающегося от содержащегося в проекте закона № ПЗ-1589. В частности, поправками депутатов не предусмотрен момент создания вновь образованных муниципальных образований, не определен источник материально-технического обеспечения проведения местных выборов, не регламентированы вопросы правопреемства и перехода права собственности на муниципальное имущество, не установлены особенности бюджетного процесса в переходный период.

Поправки Ассоциации поддерживаются.



С уважением,  
И.И. Кобзев





**КОНТРОЛЬНО-СЧЕТНАЯ ПАЛАТА  
ИРКУТСКОЙ ОБЛАСТИ**

664027, Иркутск, ул. Ленина, 1

тел. 24-16-09,  
факс 24-05-24,  
ksp38@irksp.ru

12.12.2025 № 10/39-1867

на № 02-371/25 от 10.12.2025

О поправках к проекту закона Иркутской  
области № ПЗ-1589

Заместителю председателя  
Законодательного Собрания,  
председателю комитета  
по законодательству о государственном  
строительстве области и местном  
самоуправлении  
Законодательного Собрания  
Иркутской области

В.В. Перетолчину

gosstroy@irzs.ru

Уважаемый Виталий Владимирович!

Контрольно-счетной палатой Иркутской области (далее – КСП области) рассмотрены поправки к проекту закона Иркутской области № ПЗ-1589 «О территориальных и организационных основах местного самоуправления в Иркутской области», внесенные депутатами Законодательного Собрания Иркутской области, Некоммерческой организацией «Ассоциация муниципальных образований Иркутской области».

Поправки замечаний не вызывают, при их подготовке учтены в том числе предложения, высказанные КСП области в заключении от 10.11.2025 № 10/45-Э по результатам экспертизы проекта закона.

И.о. председателя

К.С. Корень


ДОКУМЕНТ ПОДПИСАН  
ЭЛЕКТРОННОЙ ПОДПИСЬЮ

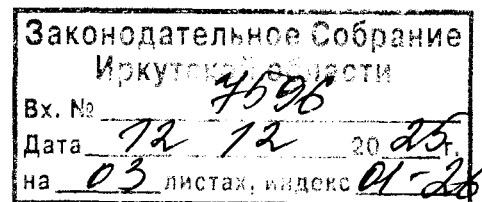

Сертификат 00DC49C3309E79D37A3214F64EB333EBD4

Владелец Корень Ксения Сергеевна

Действителен с 21.04.2025 по 15.07.2026

Борисова Ольга Анатольевна  
Тел. +7 (395 2)24-05-24





**ФЕДЕРАЛЬНАЯ СЛУЖБА  
ГОСУДАРСТВЕННОЙ РЕГИСТРАЦИИ,  
КАДАСТРА И КАРТОГРАФИИ  
(РОСРЕЕСТР)**

**Управление  
Федеральной службы государственной  
регистрации, кадастра и картографии  
по Иркутской области  
(Управление Росреестра по Иркутской области)**

ул. Академическая, д. 70, г. Иркутск, 664056

тел: (3952) 450-150

E-mail: [38\\_upr@rosreestr.ru](mailto:38_upr@rosreestr.ru), [rosreestr@just38.ru](mailto:rosreestr@just38.ru)

**11.12.2025 № 09-18134/25**

на № \_\_\_\_\_ от \_\_\_\_\_

О согласовании проекта закона  
№ ПЗ-1589

**Председателю Комитета по  
законодательству о государственном  
строительстве области и местном  
самоуправлении Законодательного собрания  
Иркутской области**

**Перетолчину В.В.**

[gosstroy@irzs.ru](mailto:gosstroy@irzs.ru)

**Уважаемый Виталий Владимирович!**


Управление Росреестра по Иркутской области (далее – Управление), рассмотрев поправки к проекту закона № ПЗ-1589 «О территориальных и организационных основах местного самоуправления в Иркутской области», поступившие письмом от 10.12.2025 исх.02-372/25 (вх. от 10.12.2025 № 036167/25), направляет предложения по корректировке картографических описаний границ Байкальского, Слюдянского, Нижнеудинского муниципальных округов Иркутской области в части употребления наименований географических объектов.

После внесения изменений предлагаем картографические описания повторно направить в адрес Управления.

Приложение: Предложения по корректировке картографических описаний, .docx, 26.32Кб.

**Руководитель**

Белова Элеонора Юрьевна  
(3952) 450-388



**В.П. Жердев**

**Предложения для внесения изменений в картографическое описание границы  
Байкальского муниципального округа Иркутской области**

№ п/п	Картографическое описание границы Байкальского муниципального округа Иркутской области	Предлагаемые изменения в картографическое описание границы Байкальского муниципального округа Иркутской области	Основания для внесения изменений
1	с озером Чертов	с озером Чертово	Реестр зарегистрированных в АГКГН географических названий объектов по состоянию на 27.10.2025 Иркутская область
2	пересекая отметки высоты 2288,0, 221,0 220,0, 2096,0	пересекая отметки высоты 2288,0, 2221,0 2270,0, 2096,0	
3	и ручья Самсоятый (Самсалтый река в справочнике геогр.объектов РР)	и реки Самсалтый	

**Предложения для внесения изменений в картографическое описание границы  
Слюдянского муниципального округа Иркутской области**

№ п/п	Картографическое описание границы Слюдянского муниципального округа Иркутской области	Предлагаемые изменения в картографическое описание границы Слюдянского муниципального округа Иркутской области	Основания для внесения изменений
1	и ручья Самсоятый (Самсалтый река в справочнике геогр.объектов РР)	и реки Самсалтый	Реестр зарегистрированных в АГКГН географических названий объектов по состоянию на 27.10.2025 Иркутская область
2	Большие Мойготы	Большая Мойготы	
5	от железнодорожной станции Андриановская	от железнодорожной станции Андрияновская	
6	ручей Шибартуй ..... ручья Шибартуй	реку Шибартуй ..... реки Шибартуй	
	приток ручья Левый Шабартуй, ручей Левый Шабартуй	приток реки Левый Шабартуй, реку Левый Шабартуй	
	притоки ручья Маритуй	притоки реки Маритуй	
	И озера Чёртов (оставляя озеро Чёртов	И озера Чертово (оставляя озеро Чертово	
	устья реки Самсоятый..... течения реки Самсоятый	устья реки Самсалтый..... течения реки Самсалтый	

**Предложения для внесения изменений в картографическое описание границы  
Нижеудинского муниципального округа Иркутской области**

<b>№ п/п</b>	<b>Картографическое описание границы Нижеудинского муниципального округа Иркутской области</b>	<b>Предлагаемые изменения в картографическое описание границы Нижеудинского муниципального округа Иркутской области</b>	<b>Основания для внесения изменений</b>
<b>1</b>	Тарей и Тангуйудинский	Тарей и Тангуй-Удинский	Реестр зарегистрированных в АГКГН географических названий объектов по состоянию на 27.10.2025 Иркутская область
<b>2</b>	рек Тангуй-У динский	рек Тангуй-Удинский	