

А К Т

участок Левый Сарам

5 апреля 2017 года

**Комиссия в составе:**

Наумова  
Владислава Николаевича

начальника управления Губернатора  
Иркутской области и Правительства  
Иркутской области по региональной  
политике;

Гоголева  
Александра Геннадьевича

заместителя начальника управления  
Губернатора Иркутской области и  
Правительства Иркутской области по  
региональной политике;

Назаровой  
Татьяны Васильевны

главного советника отдела по  
взаимодействию с органами местного  
самоуправления управления Губернатора  
Иркутской области и Правительства  
Иркутской области по региональной  
политике;

Гамаюновой  
Дарьи Алексеевны

советника отдела капитальных вложений в  
управлении капитального строительства  
министерства строительства, дорожного  
хозяйства Иркутской области;

Григорьевой  
Ирины Анастасовны

начальника отдела коммунальных систем  
в управлении коммунальной  
инфраструктуры министерства жилищной  
политики, энергетики и транспорта  
Иркутской области;

Елисеевой  
Екатерины Геннадьевны

ведущего советника отдела  
пространственного развития управления  
государственного регулирования  
экономики министерства экономического  
развития Иркутской области;

Кренделевой  
Людмилы Сергеевны

Главы Масляногорского муниципального  
образования Зиминского района;

Никитиной  
Натальи Владимировны

Мэра Зиминского районного  
муниципального образования

**Установила:**

Участок Левый Сарам расположен территории Масляногорского муниципального образования Зиминского района на расстоянии 96 км от административного центра Зиминского района г. Зима.

Сообщение с населенным пунктом осуществляется летом по реке Ока на лодках, зимой по лесной дороге без покрытия на снегоходе. Дорога находится в состоянии, непригодном для передвижения по ней транспортом.

Опоры ЛЭП, электропровода, электричество, телефонная связь отсутствуют.


Сельскохозяйственные, промышленные, строительные, транспортные и иные организации (индивидуальные предприниматели), а также перспективные месторождения на участке Левый Сарам отсутствуют.

В настоящее время в поселке отсутствует недвижимое имущество физических и юридических лиц.

На территории уч. Левый Сарам муниципальных объектов недвижимости нет.

В муниципальной программе Зиминского районного муниципального образования «Экономическое развитие» на 2016-2020 годы, утвержденной постановлением Зиминского районного муниципального образования от 20 ноября 2015 года № 1068, перспективы социально-экономического развития участка Левый Сарам отсутствуют.

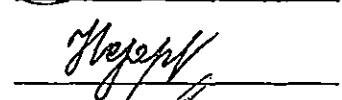
Граждане, зарегистрированные по месту пребывания и по месту жительства, отсутствуют.



В.Н. Наумов




А.Г. Гоголев



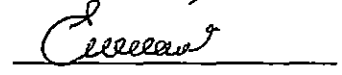
Т.В. Назарова




Д.А. Гамаюнова




И.А. Григорьева



Е.Г. Елисеева



Л.С. Кренделева



Н.В. Никитина

ОТ:

ТЕЛ:

14 НОЯ 2018 20:27 СТР1



ГУ МВД России по Иркутской области  
МЕЖМУНИЦИПАЛЬНЫЙ ОТДЕЛ  
МИНИСТЕРСТВА ВНУТРЕННИХ ДЕЛ  
РОССИЙСКОЙ ФЕДЕРАЦИИ  
«ЗИМИНСКИЙ»  
(МО МВД России «Зиминский»)

Отделение по вопросам миграции

ул. Подпорова, 4, Зима, 665390

тел: 3-10-35, факс: (39554) 3-10-35

от 14 ноября 2018 № 11/11-2020


на № 1689 от 13.11.2018

Мэру Администрации Зиминского  
районного муниципального образования  
Н.В. Никитиной

665390, Иркутская обл, г.п. Зима,  
ул. Ленина, д. 5

На Ваш запрос № 1689 от 13.11.2018 сообщаем, что по данным ОБМ  
МО МВД России «Зиминский» в населенном пункте уч. Левый Сарам Зи-  
минского р-на Иркутской области зарегистрированные граждане отсутству-  
ют.

Начальник отделения  
майор полиции

  
Н.И. Масло

Входящий № 2379  
14 11 2018 г.



МВД России  
ГЛАВНОЕ УПРАВЛЕНИЕ  
МИНИСТЕРСТВА ВНУТРЕННИХ ДЕЛ  
РОССИЙСКОЙ ФЕДЕРАЦИИ  
по ИРКУТСКОЙ ОБЛАСТИ  
УПРАВЛЕНИЕ ПО ВОПРОСАМ МИГРАЦИИ  
(УВМ ГУ МВД России  
по Иркутской области)

ул. Красноармейская, За Иркутск, 664003  
тел. (395-2) 48-45-00, факс 21-21-18

*№* апреля 2017 г. № 30/5 - 3534  
На № 02-23-730/17 от 10.04.2017 г.

Начальнику Управления  
Губернатора Иркутской области  
и Правительства Иркутской  
области по региональной  
политике

В.Н. Наумову

Ленина ул., 1  
г. Иркутск, 664027

Уважаемый Владислав Николаевич!

На Ваш запрос о предоставлении информации о зарегистрированных гражданах в населенном пункте участок Левый Сарам Масляногорского муниципального образования сообщаю, что согласно учетных данных отделения по вопросам миграции МО МВД России «Зиминский» в населенном пункте участок Левый Сарам на 05 апреля 2017 года зарегистрированные граждане не значатся.

Начальник Управления

О.Н. Губенина

РОССИЙСКАЯ ФЕДЕРАЦИЯ

ИРКУТСКАЯ ОБЛАСТЬ

ЗИМИНСКИЙ РАЙОН

МАСЛЯНОГОРСКОЕ МУНИЦИПАЛЬНОЕ ОБРАЗОВАНИЕ

ДУМА

РЕШЕНИЕ

от 12.04. 2017 года

№139

с. Масляногорск

О согласии с упразднением участка Левый Сарам

В соответствии со статьей 34 Закона Иркутской области от 21 июня 2010 года № 49-ОЗ «Об административно-территориальном устройстве Иркутской области», руководствуясь Уставом Масляногорского муниципального образования, Дума Масляногорского муниципального образования

РЕШИЛА:

1. Согласиться с упразднением населенного пункта участок Левый Сарам ввиду отсутствия в них постоянного населения.
2. Опубликовать настоящее решение в печатном издании Масляногорского МО «Моё село» и разместить на сайте администрации Зиминского районного муниципального образования [www.gzina.ru](http://www.gzina.ru) в разделе «Сельские поселения»

Глава Масляногорского  
муниципального образования



Л.С. Кренделева

182/423

Управление Федеральной службы государственной регистрации, кадастра и картографии по Иркутской области

(полное наименование органа регистрации прав)

Выписка из Единого государственного реестра недвижимости об основных характеристиках и зарегистрированных правах на объект недвижимости

Сведения об основных характеристиках объекта недвижимости

В Единый государственный реестр недвижимости внесены следующие сведения:


Раздел I Лист I

Земельный участок (вид объекта недвижимости)	
Лист № 1	раздела 1
Всего листов раздела 1: 1	Всего разделов: 2
Всего листов выписки: 2	
"17" мая 2018 г. № 3800/601/18 -341144	
Кадастровый номер:	38:05:051001:9
Номер кадастрового квартала:	38:05:051001
Дата присвоения кадастрового номера:	01.01.1997
Ранее присвоенный государственный учетный номер:	данные отсутствуют
Адрес:	Иркутская область, Зиминский район, уч. Левый Сарам, ул. Набережная, 6
Площадь, м²:	600
Кадастровая стоимость, руб.:	16218
Кадастровые номера расположенных в пределах земельного участка объектов недвижимости:	данные отсутствуют
Категория земель:	Земли населенных пунктов
Виды разрешенного использования:	ведение личного подсобного хозяйства на полевых участках (код - 1.16)
Статус записи об объекте недвижимости:	Сведения об объекте недвижимости имеют статус "актуальные". Объект недвижимости является ранее учтенным.
Особые отметки:	Граница земельного участка не установлена в соответствии с требованиями земельного законодательства. Сведения, необходимые для заполнения Раздела 2 "Сведения о зарегистрированных правах", отсутствуют.
Получатель выписки:	

полное наименование должности	инициалы, фамилия
-------------------------------	-------------------

ГОСУДАРСТВЕННЫЙ  
РЕГИСТРАТОР ПРАВА

ДМИТРИЕВА



Выписка из Единого государственного реестра недвижимости об основных характеристиках и зарегистрированных правах на объект недвижимости

Описание местоположения земельного участка

Раздел 3 Лист 2

Земельный участок (вид объекта недвижимости)			
Лист № 1	раздела 3	Всего листов раздела 3: 1	Всего разделов: 2
"17" мая 2018 г. №:3800/601/18 -341144		Всего листов выписки: 2	
Кадастровый номер:		38:05:051001:9	

сведения, необходимые для заполнения раздела, отсутствуют

полное наименование должности	подпись	инициалы, фамилия

ГОСУДАРСТВЕННЫЙ  
РЕЕСТР ПРАВ

КМИТРЕВА



## А К Т

рабочий поселок Согдиондон

16 октября 2018 года

### Комиссия в составе:

- Наумова  
Владислава  
Николаевича -начальника управления Губернатора Иркутской области и Правительства Иркутской области по региональной политике, председателя комиссии по упразднению рабочего поселка Согдиондон и рабочего поселка Горно-Чуйский Мамско-Чуйского района Иркутской области (далее – комиссия);
- Гоголева  
Александра  
Геннадьевича - заместителя начальника управления Губернатора Иркутской области и Правительства Иркутской области по региональной политике, заместитель председателя комиссии;
- Жуковского  
Евгения  
Петровича -заместителя начальника отдела по взаимодействию с органами местного самоуправления управления Губернатора Иркутской области и Правительства Иркутской области по региональной политике, секретаря комиссии.

### Члены комиссии:

- Барнакова  
Александра  
Юрьевича - начальника управления коммунальной инфраструктуры министерства жилищной политики, энергетики и транспорта Иркутской области;
- Муратова Артема  
Сергеевича - ведущего консультанта отдела стройиндустрии министерства строительства, дорожного хозяйства Иркутской области;
- Седуновой  
Нины Сергеевны -начальника отдела по работе с гражданами Российской Федерации управления по вопросам миграции Главного управления Министерства внутренних дел Российской Федерации по Иркутской области, подполковник полиции;
- Сергей  
Александра  
Брониславовича -мэра муниципального образования Мамско-Чуйского района;
- Шугаевой  
Светланы  
Сергеевны -ведущего советника отдела пространственного развития в управлении государственного регулирования экономики министерства экономического развития Иркутской области;
- Щербаковой  
Татьяны  
Геннадьевны -начальника Центрального отдела по надзору за содержанием и эксплуатацией жилищного фонда службы государственного жилищного надзора Иркутской области;
- Лесиной  
Маргариты  
Ильиничны -главы Согдиондонского муниципального образования.



### Установила:

Поселок Согдиондон расположен на территории Согдиондонского муниципального образования Мамско-Чуйского района на расстоянии 118 км от административного центра Мамско-Чуйского района (поселок городского типа Мама). Площадь Согдиондонского муниципального образования составляет 953317 га. Сообщение с населенным пунктом осуществляется по грунтовой дороге 3-го класса. Рабочий поселок Согдиондон является вторым по отдаленности от административного центра п. Мама.

Дорога труднопроходимая – рельеф местности гористый с перепадами высот между вершинами гольцов и долинами рек 800-900 м., максимальные абсолютные отметки гольцов достигают 1500 м. Склоны гольцов крутые, поросшие лесом, местами скалистые.

В период распутицы весна-осень и в зимнее время эксплуатация дороги, вследствие обильных снегопадов и частых ветров, возможна только при постоянной работе дорожной и снегоочистительной техники. Электроснабжение в поселке отсутствует. Телефонная связь отсутствует.

В настоящее время в поселке отсутствует недвижимое имущество физических лиц.


В связи с большой удаленностью рабочего поселка Согдиондон и тем, что земли муниципального образования не являются сельскохозяйственными, рекультивация земель не предусматривается.

Создание производств по переработке древесины на территории населенного пункта не планируется. Иные производства отсутствуют.

С точки зрения Программы социально-экономического развития муниципального образования Мамско-Чуйского района, Стратегии социально-экономического развития Иркутской области и других программных документов развития территории : федерального и регионального уровня, перспективы развития и основания восстановления Согдиондонского муниципального образования отсутствуют.

Социальных объектов на территории населенного пункта нет, инфраструктура представлена заброшенными зданиями и строениями.

Граждане, проживающие в рабочем поселке Согдиондон, отсутствуют.



Наумов В. Н.  
Гоголев А. Г.  
Жуковский Е. П.  
Барнаков А. Ю.  
Муратов А. С.  
Седунова Н. С.  
Сергей А. Б.  
Шугаева С. С.  
Щербакова Т. Г.  
Лесина М. И.



ГЛАВНОЕ УПРАВЛЕНИЕ  
МВД РОССИИ ПО  
ИРКУТСКОЙ ОБЛАСТИ  
Межмуниципальный отдел  
Министерства внутренних дел  
Российской Федерации «Бодайбинский»  
МО МВД России «Бодайбинский»  
ОП (дислокация пгт Мама)  
Миграционный пункт отделения полиции  
ул. Победы, 1 п. Мама, 666811,  
тел./факс 8 395 69 2-15-72, 2-17-72.

от 18.09.2018 № 11546  
на № \_\_\_\_\_ от \_\_\_\_\_

Мэру Мамско-Чуйского района

Сергею А.Б.

Согласно Вашего запроса сообщают, что по состоянию на 18.09.2018 год в пос. Согдиондон Мамско-Чуйского района Иркутской области зарегистрированных граждан по месту жительства и по месту пребывания нет.

Начальник миграционного пункта отделения полиции (дислокация пгт Мама)  
МО МВД РФ «Бодайбинский»  
капитан полиции

К.В. Кометиани

РОССИЙСКАЯ ФЕДЕРАЦИЯ  
ИРКУТСКАЯ ОБЛАСТЬ

МУНИЦИПАЛЬНОЕ ОБРАЗОВАНИЕ МАМСКО-ЧУЙСКОГО РАЙОНА

ДУМА МУНИЦИПАЛЬНОГО ОБРАЗОВАНИЯ  
МАМСКО-ЧУЙСКОГО РАЙОНА  
СЕДЬМОГО СОЗЫВА

27.09.2018 г.

№ 6

О СОГЛАСИИ С УПРАЗДНЕНИЕМ СОГДИОНДОНСКОГО  
МУНИЦИПАЛЬНОГО ОБРАЗОВАНИЯ

В связи с завершением мероприятий, связанных с реализацией Закона Иркутской области от 9 июля 2015 года № 68-ОЗ "О дополнительной мере социальной поддержки граждан, проживающих в рабочем поселке Согдиондон Мамско-Чуйского района Иркутской области", отсутствием постоянного населения на территории Согдиондонского муниципального образования, в соответствии с пунктом 3 статьи 13.1 Федерального Закона от 6 октября 2003 года № 131-ФЗ «Об общих принципах организации местного самоуправления в Российской Федерации», руководствуясь статьями 24, 25 Устава муниципального образования Мамско-Чуйского района, Дума муниципального образования Мамско-Чуйского района седьмого созыва

РЕШИЛА:

1. Согласиться с упразднением населенного пункта поселка Согдиондон ввиду отсутствия в них постоянного населения.
2. Согласиться с упразднением Согдиондонского муниципального образования.
3. Опубликовать настоящее решение в приложении к районной газете «Мамский горняк» «Вертикаль власти» и разместить на официальном сайте муниципального образования Мамско-Чуйского района в информационно-телекоммуникационной сети «Интернет».

Председательствующий  
Мамско-Чуйского района

Мэр муниципального образования  
Мамско-Чуйского района

Л.М.Попова

А.Б.Сергей



## А К Т

поселок Брусово

10 октября 2018 года

### Комиссия в составе:

Наумова  
Владислава Николаевича

начальника управления Губернатора  
Иркутской области и Правительства  
Иркутской области по региональной  
политике;

Гоголева  
Александра Геннадьевича

заместителя начальника управления  
Губернатора Иркутской области и  
Правительства Иркутской области по  
региональной политике;

Махановой  
Анны Александровны

советника отдела по взаимодействию с  
органами местного самоуправления  
управления Губернатора Иркутской  
области и Правительства Иркутской  
области по региональной политике,  
секретарь комиссии;

Барнакова  
Александра Юрьевича

начальника управления коммунальной  
инфраструктуры министерства жилищной  
политики, энергетики и транспорта  
Иркутской области;

Белявской  
Ольги Александровны

заместителя начальника управления  
государственного регулирования  
экономики – начальника отдела  
пространственного развития министерства  
экономического развития Иркутской  
области;

Величко  
Александра Владимировича

мэра муниципального образования  
«Тайшетский район»;

Гамаюновой  
Дарьи Алексеевны

советника отдела капитальных вложений в  
управлении капитального строительства  
министерства строительства, дорожного  
хозяйства Иркутской области;

Обухова  
Дениса Владимировича

временно замещающего должность  
начальника отдела внутреннего водного  
транспорта в управлении водного,

воздушного, железнодорожного транспорта и связи министерства жилищной политики, энергетики и транспорта Иркутской области;

Тарасовой  
Татьяны Борисовны

начальника отдела по вопросам миграции  
Отдела Министерства Внутренних дел  
России по Тайшетскому району;

Томишинец  
Максима Владимировича

начальника отдела энергетики и  
энергоэффективности в управлении  
энергетики и газификации министерства  
жилищной политики, энергетики и  
транспорта Иркутской области;

Чарушникова  
Дмитрия Александровича

главы Шелаевского муниципального  
образования;

Ющенко  
Валентины Дмитриевны

ведущего консультанта территориального  
отдела по надзору за содержанием и  
эксплуатацией жилищного фонда службы  
государственного жилищного надзора  
Иркутской области.

#### Установила:

Поселок Брусово расположен на межселенной территории Тайшетского района на расстоянии 280 км от административного центра города Тайшета.

Сообщение с населенным пунктом осуществляется по автомобильной дороге «Тамтачет-Брусово» протяженностью 55 км.

Автомобильная дорога к поселку Брусово имеет грунтовое покрытие и находится в неудовлетворительном состоянии. Проезд по данной дороге возможен только на спецтранспорте. Данная дорога находится на балансе ФКУ КП-14 ГУФСИН России по Красноярскому краю.

На автомобильной дороге находится три моста: на 30 км. через р. Тяжет, на 42 км. через р. Чуна и на 46 км. через р. Зептукея.

Электрические сети отсутствуют.

Сельскохозяйственные, промышленные, строительные, транспортные и иные организации (индивидуальные предприниматели), а также перспективные месторождения в поселке Брусово отсутствуют.




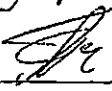








В настоящее время на территории поселка расположены 2 заброшенных дома и 1 здание гостиницы, которые подлежат демонтажу.

Недвижимое имущество физических и юридических лиц, а также объекты недвижимого имущества отсутствуют.

В схеме территориального планирования муниципального образования «Тайшетский район» сведения о видах, назначении и наименованиях планируемых для размещения объектов в поселке Брусово не обозначены.

Перспективы социально-экономического развития в поселке Брусово отсутствуют.

Граждане, зарегистрированные по месту пребывания и по месту жительства, отсутствуют.

	В.Н. Наумов
	А.Г. Гоголев
	А.А. Маханова
	А.Ю. Барнаков
	О.А. Белявская
	А.В. Величко
	Д.А. Гамаюнова
	Д.В. Обухов
	Т.Б. Тарасова
	М.В. Томишинец
	Д.А. Чарушников
	В.Д. Ющенко



МВД России

ГЛАВНОЕ УПРАВЛЕНИЕ  
МИНИСТЕРСТВА ВНУТРЕННИХ ДЕЛ  
РОССИЙСКОЙ ФЕДЕРАЦИИ  
по ИРКУТСКОЙ ОБЛАСТИ  
(ГУ МВД России по Иркутской области)

Мэру Тайшетского района  
А.В Величко

Отдел по вопросам миграции ОМВД России  
по Тайшетскому району  
мкр. Новый д.2, г.Тайшет, 66500  
тел.: 2-33-21, факс: (39563) 2-34-75  
E-mail МСПД: tsh@fms.irk.mvd.ru

21.09.2018г № 11/18-  
на № \_\_\_\_\_ от \_\_\_\_\_

На Ваш запрос от 20.09.2018 №3539/01/07 сообщем, что по состоянию на 21.09.2018 г на территории Иркутской области Тайшетского района в п. Брусово зарегистрированные граждане по месту жительства и по месту пребывания не значатся.

Начальник ОВМ ОМВД России  
по Тайшетскому району  
майор полиции

Т.Б Тарасова

Российская Федерация  
Иркутская область  
Муниципальное образование "Тайшетский район"  
ДУМА ТАЙШЕТСКОГО РАЙОНА

**РЕШЕНИЕ**

от " 30 " октября 2018 г.

№ 163

О согласии с упразднением отдельных населенных пунктов Тайшетского района

В связи с отсутствием постоянного населения в следующих населенных пунктах Тайшетского района: поселок Брусово, поселок Екунчет и село Еланка, в соответствии со статьей 13.1 Федерального закона от 06 октября 2003 года № 131-ФЗ "Об общих принципах организации местного самоуправления в Российской Федерации", статьей 24 Закона Иркутской области от 21 июня 2010 года № 49-ОЗ "Об административно-территориальном устройстве Иркутской области", руководствуясь статьями 30, 46 Устава муниципального образования "Тайшетский район", Дума Тайшетского района


**РЕШИЛА:**


1. Согласиться с упразднением следующих населенных пунктов Тайшетского района: поселок Брусово; поселок Екунчет; село Еланка.
2. Администрации Тайшетского района опубликовать настоящее решение в Бюллетене нормативных правовых актов Тайшетского района "Официальная среда" и разместить на официальном сайте администрации Тайшетского района.

Председатель Думы  
Тайшетского района



И.о. мэра Тайшетского района

  
Е.А. Пискун

  
М.В. Чалиновский



Российская Федерация  
Иркутская область  
Муниципальное образование "Тайшетский район"  
ДУМА ТАЙШЕТСКОГО РАЙОНА

**РЕШЕНИЕ**

от "30" октября 2018 г.

№ 163


О согласии с упразднением отдельных населенных пунктов Тайшетского района

В связи с отсутствием постоянного населения в следующих населенных пунктах Тайшетского района: поселок Брусово, поселок Екунчет и село Еланка, в соответствии со статьей 13.1 Федерального закона от 06 октября 2003 года № 131-ФЗ "Об общих принципах организации местного самоуправления в Российской Федерации", статьей 24 Закона Иркутской области от 21 июня 2010 года № 49-ОЗ "Об административно-территориальном устройстве Иркутской области", руководствуясь статьями 30, 46 Устава муниципального образования "Тайшетский район"; Дума Тайшетского района

**РЕШИЛА:**

1. Согласиться с упразднением следующих населенных пунктов Тайшетского района: поселок Брусово; поселок Екунчет; село Еланка.
2. Администрации Тайшетского района опубликовать настоящее решение в Бюллетене нормативных правовых актов Тайшетского района "Официальная среда" и разместить на официальном сайте администрации Тайшетского района.

Председатель Думы  
Тайшетского района



И.о. мэра Тайшетского района

А. Пискун  
Малиновский

## А К Т

поселок Екунчет

10 октября 2018 года

### Комиссия в составе:

Наумова  
Владислава Николаевича

начальника управления Губернатора  
Иркутской области и Правительства  
Иркутской области по региональной  
политике;

Гоголева  
Александра Геннадьевича

заместителя начальника управления  
Губернатора Иркутской области и  
Правительства Иркутской области по  
региональной политике;

Махановой  
Анны Александровны

советника отдела по взаимодействию с  
органами местного самоуправления  
управления Губернатора Иркутской  
области и Правительства Иркутской  
области по региональной политике,  
секретарь комиссии;

Барнакова  
Александра Юрьевича

начальника управления коммунальной  
инфраструктуры министерства жилищной  
политики, энергетики и транспорта  
Иркутской области;

Белявской  
Ольги Александровны

заместителя начальника управления  
государственного регулирования  
экономики – начальника отдела  
пространственного развития министерства  
экономического развития Иркутской  
области;

Величко  
Александра Владимировича

мэра муниципального образования  
«Тайшетский район»;

Гамаюновой  
Дарьи Алексеевны

советника отдела капитальных вложений в  
управлении капитального строительства  
министерства строительства, дорожного  
хозяйства Иркутской области;

Обухова  
Дениса Владимировича

временно замещающего должность  
начальника отдела внутреннего водного  
транспорта в управлении водного,

	воздушного, железнодорожного транспорта и связи министерства жилищной политики, энергетики и транспорта Иркутской области;
Тарасовой Татьяны Борисовны	начальника отдела по вопросам миграции Отдела Министерства Внутренних дел России по Тайшетскому району;
Томишинец Максима Владимировича	начальника отдела энергетики и энергоэффективности в управлении энергетики и газификации министерства жилищной политики, энергетики и транспорта Иркутской области;
Чарушникова Дмитрия Александровича	главы Шелаевского муниципального образования;
Ющенко Валентины Дмитриевны	ведущего консультанта территориального отдела по надзору за содержанием и эксплуатацией жилищного фонда службы государственного жилищного надзора Иркутской области.

**Установила:**

Поселок Екунчет расположен на межселенной территории Тайшетского района на расстоянии 250 км от административного центра города Тайшета.

Сообщение с населенным пунктом осуществляется по автомобильной дороге «Новосибирский-Екунчет» протяженностью 50 км.

Автомобильная дорога к поселку Екунчет имеет грунтовое покрытие и находится в удовлетворительном состоянии. Данная дорога находится на балансе ФКУ ОИУ-25 ГУФСИН России по Красноярскому краю.

Электрические сети отсутствуют.

Сельскохозяйственные, промышленные, строительные, транспортные и иные организации (индивидуальные предприниматели), а также перспективные месторождения в поселке Екунчет отсутствуют.













В настоящее время на территории поселка расположены 14 заброшенных домов и 14 нежилых строений, которые подлежат демонтажу.

Недвижимое имущество физических и юридических лиц, а также объекты недвижимого имущества отсутствуют.

В схеме территориального планирования муниципального образования «Тайшетский район» сведения о видах, назначении и наименованиях планируемых для размещения объектов в поселке Екунчет не обозначены.

Перспективы социально-экономического развития в поселке Екунчет отсутствуют.

Граждане, зарегистрированные по месту пребывания и по месту жительства, отсутствуют.

	В.Н. Наумов
	А.Г. Гоголев
	А.А. Маханова
	А.Ю. Барнаков
	О.А. Белявская
	А.В. Величко
	Д.А. Гамаюнова
	Д.В. Обухов
	Т.Б. Тарасова
	М.В. Томишинец
	Д.А. Чарушников
	В.Д. Ющенко



МВД России

ГЛАВНОЕ УПРАВЛЕНИЕ  
МИНИСТЕРСТВА ВНУТРЕННИХ ДЕЛ  
РОССИЙСКОЙ ФЕДЕРАЦИИ  
по ИРКУТСКОЙ ОБЛАСТИ  
(ГУ МВД России по Иркутской области)

Мэру Тайшетского района  
А.В. Величко

Отдел по вопросам миграции ОМВД России  
по Тайшетскому району  
мкр. Новый д.2, г. Тайшет, 66500  
тел.: 2-33-21, факс: (39563) 2-34-75  
E-mail МСПД: tsh@fms.irk.mvd.ru

21.09.2018г № 11/18-  
на № \_\_\_\_\_ от \_\_\_\_\_

На Ваш запрос от 20.09.2018 №3539/01/07 сообщаем, что по состоянию на 21.09.2018 г на территории Иркутской области Тайшетского района в п. Екунчет зарегистрированные граждане по месту жительства и по месту пребывания не значатся.

Начальник ОВМ ОМВД России  
по Тайшетскому району  
майор полиции

Т.Б. Тарасова

Российская Федерация  
Иркутская область  
Муниципальное образование "Тайшетский район"  
ДУМА ТАЙШЕТСКОГО РАЙОНА

**РЕШЕНИЕ**

от "30" октября 2018 г.

№ 163

О согласии с упразднением отдельных населенных пунктов Тайшетского района

В связи с отсутствием постоянного населения в следующих населенных пунктах Тайшетского района: поселок Брусово, поселок Екунчет и село Еланка, в соответствии со статьей 13.1 Федерального закона от 06 октября 2003 года № 131-ФЗ "Об общих принципах организации местного самоуправления в Российской Федерации", статьей 24 Закона Иркутской области от 21 июня 2010 года № 49-ОЗ "Об административно-территориальном устройстве Иркутской области", руководствуясь статьями 30, 46 Устава муниципального образования "Тайшетский район"; Дума Тайшетского района

**РЕШИЛА:**

1. Согласиться с упразднением следующих населенных пунктов Тайшетского района: поселок Брусово; поселок Екунчет; село Еланка.
2. Администрации Тайшетского района опубликовать настоящее решение в Бюллетене нормативных правовых актов Тайшетского района "Официальная среда" и разместить на официальном сайте администрации Тайшетского района.

Председатель Думы  
Тайшетского района



И.о. мэра Тайшетского района

Б.А. Пискун  
М.В. Малиновский

## А К Т

д. Пойма

10 октября 2018 года

### Комиссия в составе:

- |                                     |  |
|-------------------------------------|--|
| Наумова<br>Владислава Николаевича   | начальника управления Губернатора Иркутской области и Правительства Иркутской области по региональной политике;  |
| Гоголева<br>Александра Геннадьевича | заместителя начальника управления Губернатора Иркутской области и Правительства Иркутской области по региональной политике;  |
| Махановой<br>Анны Александровны     | советника отдела по взаимодействию с органами местного самоуправления управления Губернатора Иркутской области и Правительства Иркутской области по региональной политике, секретарь комиссии;     |
| Барнакова<br>Александра Юрьевича    | начальника управления коммунальной инфраструктуры министерства жилищной политики, энергетики и транспорта Иркутской области;   |
| Белявской<br>Ольги Александровны    | заместителя начальника управления государственного регулирования экономики — начальника отдела пространственного развития министерства экономического развития Иркутской области;                  |
| Величко<br>Александра Владимировича | мэра муниципального образования «Гайшетский район»;  |
| Гамаюновой<br>Дарьи Алексеевны      | советника отдела капитальных вложений в управлении капитального строительства министерства строительства, дорожного хозяйства Иркутской области;   |
| Обухова<br>Дениса Владимировича     | временно замещающего должность начальника отдела внутреннего водного транспорта в управлении водного, воздушного, железнодорожного транспорта и связи министерства жилищной политики, энергетики и |

	транспорта Иркутской области;
Тарасовой Татьяны Борисовны	начальника отдела по вопросам миграции Отдела Министерства Внутренних дел России по Тайшетскому району;
Томпинец Максима Владимировича	начальника отдела энергетики и энергоэффективности в управлении энергетики и газификации министерства жилищной политики, энергетики и транспорта Иркутской области;
Чарушникова Дмитрия Александровича	главы Шелаевского муниципального образования;
Ющенко Валентины Дмитриевны	ведущего консультанта территориального отдела по надзору за содержанием и эксплуатацией жилищного фонда службы государственного жилищного надзора Иркутской области.

#### **Установила:**

Деревня Пойма расположена на территории Шелаевского муниципального образования Тайшетского района Иркутской области на расстоянии 174 км. от административного центра Тайшетского района и 12 км. от административного центра Шелаевского муниципального образования.

Сообщение с населенным пунктом осуществляется по автомобильной дороге "Шелаево-Мирный-Пойма" протяженностью 12 км.

Автомобильная дорога к деревне Пойма имеет грунтовое покрытие и находится в аварийном состоянии, движение по ней может осуществляться только на автотранспорте с повышенной проходимостью.

Необходимо строительство двух мостов: через р. Каменка (30 метров) и р. Пойма (75 метров)

В границах населенного пункта д. Пойма имеются электрические сети, принадлежащие филиалу ОАО "ИЭСК" "Западные электрические сети" в количестве:

- 13 деревянных опор на железобетонных приставках;
- 600 м. провода;
- 60 железобетонных приставок.

Сельскохозяйственные, промышленные, строительные, транспортные и иные организации (индивидуальные предприниматели), а также перспективные месторождения в деревне Пойма отсутствуют.

В настоящее время на территории деревни расположены 6 заброшенных домов, 1 здание средней общеобразовательной школы и 1 строящийся дом.

Вместе с тем, по адресу: д. Пойма, ул. Лесная, 2, гр. Машуковым Р.П. ведутся работы по строительству индивидуального жилого строения. В настоящий момент жилое строение подключено к линии электропередач.



Энергоснабжающей организацией осуществлен монтаж железобетонных опор линии электропередач.





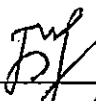







Кроме того, во исполнение решения Тайшетского городского суда Иркутской области от 06.04.2018 г. № 2а-402/18,24 апреля 2018 г. между Комитетом по управлению муниципальным имуществом, строительству, архитектуре и жилищно-коммунальному хозяйству администрации Тайшетского района Машуковым Р.П. был заключен договор аренды земельного участка № 26.

В соответствии с Договором Комитетом Машукову Р.П. предоставлен в аренду земельный участок из земель населенных пунктов, с кадастровым номером 38:14:240201:114, находящийся по адресу: Российская Федерация, Иркутская область, Тайшетский район, д. Пойма, ул. Лесная, 2, общей площадью 3000 кв.м., с видом разрешенного использования: индивидуальные и блокированные жилые дома не выше 3 этажей.

В схеме территориального планирования муниципального образования «Тайшетский район» сведения о видах, назначении и наименованиях, планируемых для размещения объектов в деревне Пойма не обозначены.

Перспективы социально-экономического развития в деревне Пойма отсутствуют.

Граждане, зарегистрированные по месту пребывания и по месту жительства, отсутствуют.

	В.Н. Наумов
	А.Г. Гоголев
	А.А. Маханова
	А.Ю. Барнаков
	О.А. Белявская
	А.В. Величко
	Д.А. Гамаионова
	Д.В. Обухов
	Т.Б. Тарасова
	М.В. Томишинец
	Д.А. Чарушников
	В.Д. Ющенко

Российская Федерация  
Иркутская область  
Муниципальное образование «Тайшетский район»  
Шелаевское муниципальное образование  
Дума Шелаевского муниципального образования

**РЕШЕНИЕ**

от "13" ноября 2018 г.

№ 46

О согласии с упразднением населенного пункта деревня Пойма Тайшетского района

В связи с отсутствием постоянного населения в населенном пункте деревня Пойма Тайшетского района, в соответствии со статьей 13.1 Федерального закона от 06 октября 2003 года № 131-ФЗ "Об общих принципах организации местного самоуправления в Российской Федерации", статьей 24 Закона Иркутской области от 21 июня 2010 года № 49-ОЗ "Об административно-территориальном устройстве Иркутской области", руководствуясь статьями 31, 47 Устава Шелаевского муниципального образования, Дума Шелаевского муниципального образования

**РЕШИЛА:**

1. Согласиться с упразднением населенного пункта: деревня Пойма Тайшетского района Иркутской области.
2. Администрации Шелаевского муниципального образования опубликовать настоящее решение в газете "Вестник Шелаевского муниципального образования и разместить на официальном сайте администрации Шелаевского муниципального образования.

Глава Шелаевского  
муниципального образования

Председатель  
Думы Шелаевского муниципального образования



Д.А. Чарушников



МВД России

ГЛАВНОЕ УПРАВЛЕНИЕ  
МИНИСТЕРСТВА ВНУТРЕННИХ ДЕЛ  
РОССИЙСКОЙ ФЕДЕРАЦИИ  
по ИРКУТСКОЙ ОБЛАСТИ  
(ГУ МВД России по Иркутской области)

И.о мэра Тайшетского района  
М.В.Малиновскому

Отдел по вопросам миграции ОМВД России  
по Тайшетскому району  
мкр. Новый д.2, г.Тайшет, 66500  
тел.: 2-33-21, факс: (39563) 2-34-75  
E-mail МСПД: tsh@fms.irk.mvd.ru

13.11.2018г № 11/18- 16829  
на № \_\_\_\_\_ от \_\_\_\_\_

На Ваш запрос от 09.11.2018 № 4182/01/07 сообщаем, что по состоянию на 13.11.2018 года на территории Иркутской области Тайшетского района д. Пойма зарегистрированные граждане по месту жительства и по месту пребывания не значатся.

Начальник ОВМ ОМВД России  
по Тайшетскому району  
майор полиции

Т.Б.Тарасова